

HØRING

Håndbok N300 Trafikkskilt

Del 5

Serviceskilt og virksomhetsvisning

HØRING

Forord

Dette er del 5 av håndbok N300 Trafikkskilt (skiltnormalen). Denne delen av skiltnormalen inneholder bestemmelser om bruk av servicesymboler på service- og vegvisningsskilt, og bestemmelser om virksomhetsvisning med hvite og brune vegvisningsskilt. Serviceskilt og virksomhetsvisning er en del av det samlede vegvisningssystemet som er nærmere omtalt i del 4 av håndbok N300.

Normalen er fastsatt med hjemmel i forskrift 7. oktober 2005 nr. 1219 (skiltforskriften) § 35.

Statens vegvesen Vegdirektoratet
Mai 2015

HØRING

Innhold

Forord.....	2
Innhold	3
5.1 Fellesbestemmelser om serviceskilt og virksomhetsvisning	4
Generelt.....	4
Overordnet planlegging.....	4
Kontinuitet i vegvisningen	4
Byer og tettsteder	5
Motorveger og motortrafikkveger.....	5
Tildekking	5
Forholdet til reklame	6
5.2 Virksomhetsvisning.....	9
Farge	9
Vegvisning i kryss.....	9
5.3 Serviceskilt	10
Farge	10
Markering av servicested	10
Forvarsling	10
5.4 600 Serviceskilt.....	13
Utforming.....	13
Prinsipper for symbolene 640 og 650.....	14
Navn og tekst på serviceskilt	14
5.5 Saksbehandling.....	21
Søknader om serviceskilting eller virksomhetsvisning	21
Egenandeler.....	21
Klagebehandling.....	22
5.6 Regler for anvendelse av de enkelte symboler.....	24
Serviceskilt 601 – 650	24
790 Vegvisningssymboler.....	39
Vedlegg del 5	41
Eksempler på beregning av egenandeler	42
Søknad om serviceskilt eller virksomhetsvisning	43

HØRING

5.1 Fellesbestemmelser om serviceskilt og virksomhetsvisning

Generelt

Serviceskilt og virksomhetsvisning er en del av det samlede vegvisningssystemet, og supplerer den geografiske vegvisningen som er omtalt i del 4.

Alle skilt som benyttes til serviceskilt og virksomhetsvisning skal utformes etter reglene i denne håndboka, og bruk av andre symboler enn de som framgår av skilteforskriften, er ikke tillatt. Bedriftslogoer og spesielle skrifttyper skal heller ikke benyttes.

Servicesymboler skal bare benyttes på serviceskilt eller vegvisningsskilt.



Figur 5-1.1 Eksempel på overordnet geografisk vegvisning



Figur 5-1.2 Eksempler på blå og brune serviceskilt



Figur 5-1.3 Eksempler på hvit og brun virksomhetsvisning

Overordnet planlegging

For å få en så god og helhetlig vegvisning som mulig, bør det utarbeides planer for serviceskilting og virksomhetsvisning som supplement til visningsplaner for geografisk vegvisning.

Slike planer kan omfatte:

- bestemte vegruter, f.eks. motorvegstrækninger eller viktige turistruter
- områder med mye turistvirksomhet, eller byer og tettsteder
- visning til spesielle typer severdigheter og/eller aktiviteter i et fylke eller en kommune

Planen bør utarbeides i samarbeid med de berørte fylkeskommuner, kommuner, lokale turistorganisasjoner og næringslivsorganisasjoner.

Kontinuitet i vegvisningen

Det må sikres kontinuitet i vegvisningen. For virksomheter ved kommunal veg eller privat veg skal eventuell visning langs disse vegene være på plass før det skiltes fra riks- eller fylkesveg. For virksomhet ved privat veg, skal eventuell skilting langs de private vegene inngå i tillatelsen for skilting fra riks- og fylkesveg.

HØRING

Byer og tettsteder

For å gjøre det enklere å finne bestemte servicetilbud, bør det gis informasjon ved hjelp av informasjonstavle plassert på egnet sted ved innkjøring til tettstedet, og på steder hvor ukjente bilister ofte stopper, f.eks. ved parkeringsplass for turistinformasjonskontor, busstasjon o.l.

Generelt bør vegvisning i byer og tettsteder baseres på vegvisningsskilt til bydeler og områder, og gatenavnskilt inne i hvert enkelt område. Dette oppnås best ved å utarbeide en samlet vegvisningsplan for hele området.

Motorveger og motortrafikkveger

På eller i tilknytning til motorveg skiltet med skilt 502 skal serviceskilt settes opp etter en samlet plan for motorvegstrekingen eller vegruten. Det samme bør gjelde motortrafikkveger (skiltet med skilt 503) og lengre, avkjørselsfrie vegstrekinger med tilnærmet motortrafikkvegstandard, og omkjøringsveger som leder trafikken utenom tettsteder med trafikantrettede servicetilbud.

På serviceskilt langs motorveg skal det bare tillates servicesymboler for trafikantenes umiddelbare behov, det vil si bensinstasjon, toalett, rasteplass og spisested anlagt primært for å betjene den aktuelle vegen. Der avstanden mellom slike tilbud er mer enn ca. 50 km, bør også avstanden videre til tilsvarende tilbud vises.

På motorveg skiltet med skilt 502 skal eventuell forvarsling av servicevirksomhet med orienteringstavler (det vil si visning til steder mer enn ca. 200 m fra vegen) vurderes etter strengere kriterier enn vanlig. Bruk av hvite eller brune felt på blå vegvisningsskilt bør unngås, om nødvendig benyttes i stedet samleskilt (731).

Annen virksomhetsvisning på motorveg og motortrafikkveg bør bare unntaksvis tillates, og avgrenses til visning til virksomheter med svært mange ukjente besøkende.

Tildekking

Ved midlertidig stengning i mer enn en måned skal det aktuelle skiltet være fjernet eller tildekket, eller symbolet være satt ut av kraft med oransje teip. For virksomheter med sesongmessig drift, vurderes skilt som kan klappes sammen. For mer detaljert beskrivelse av tildekking, se del 1.



Figur 5-1.4 Bruk av teip for å varsle at noen eller alle tilbud er stengt.

Bedrifter som har døgnåpent kan vise dette med teksten «Åpen 24 t» på nedre del av serviceskilt. Opplysninger som «Åpen», «Ledig», «Stengt» eller «Fullt» skal ikke gis i

HØRING

tilknytning til service- eller vegvisningsskilt, men kan tillates på privat skilt ved avkjørsel til bedriften.



Figur 5-1.5 Angivelse av døgnåpen service (600.33N)

Forholdet til reklame

Bedrifter som har trafikkfarlig eller annen ulovlig reklame, skal ikke få tillatelse til å benytte offentlige service- eller vegvisningsskilt. Dersom slike reklameskilt senere blir satt opp av bedrift som har godkjent serviceskilt eller virksomhetsvisning, skal tillatelsen trekkes tilbake og de offentlige skiltene fjernes.

Bedrifter som har reklameskilt godkjent etter vegloven § 33, bør ikke få forvarsel med serviceskilt eller vegvisningsskilt.

Bedrifter som ligger godt synlig fra vegen med reklame på bygning eller frittstående reklameskilt, skal ikke få offentlig vegvisning ved avkjørsel. Unntak kan gjøres dersom det er vanskelig å oppdage riktig avkjørsel i tide.

Tillatelse til serviceskilting eller virksomhetsvisning skal inneholde forbehold om at skiltene kan fjernes dersom reklame oppsettes, selv om denne reklamen ikke er ulovlig etter vegloven.

HØRING

Servicesymboler for nødhjelp og vegservice



601
Radiokanal



602
Førstehjelp



605
Nødtelefon



606
Brannsluknings-
apparat



608
Kjøretøy-
verksted



609
Hurtiglading av
motorvogn



610.1
Drivstoff



610.2
Drivstoff (eks.)



611
Toalett-
tømmeanlegg



612
Toalett



613.1
Rasteplass



613.2
Rasteplass/WC



614
Enklere
servering



616
Spisested



618
Campingplass



621
Bobilplass



622
Campinghytter



624
Vandrerhjem



625
Rom og frokost



626
Overnattings-
sted



635
Informasjon



637
Turistkontor

HØRING

Servicesymboler for severdigheter og aktiviteter:

640 Severdigheter



640.10
Severdighet



640.12
Museum/galleri



640.20
Utsiktspunkt



640.30
Naturfredet
område

650 Aktiviteter, friluftsliv m.m.



650.10
Badeplass



650.11
Fiskeplass



650.20
Tursti



650.21
Skiløype



650.40
Gardsmat/
-bygdeturisme

Vegvisningssymboler som kan benyttes til virksomhetsvisning:



790.10
Kirke



790.15
Næringsområde



790.20
Svømmehall



790.30
Alpinanlegg



790.31
Hoppbakke



790.32
Skistadion



790.40
Golfbane

Figur 5-1.6 Symboler som kan brukes til serviceskilting eller virksomhetsvisning. Andre symboler skal ikke benyttes.

Forslag til nye symboler sendes Vegdirektoratet.

HØRING

5.2 Virksomhetsvisning

Virksomhetsvisning har til hensikt å hjelpe trafikantene med å finne frem til virksomheter i området langs veien.

Virksomhetsvisning bør ikke strekke seg over en lengre vegstrekning enn ca. 5 km fra første vegviser til målet det vises til. I mer spredtbygde områder kan det likevel vises til steder som ligger lenger fra veien.

Farge

Virksomhetsvisning skal ha hvit bunnfarge og svart tekst og bord eller brun bunnfarge med hvit tekst og bord.

De brune skiltene brukes til visning til mål av særlig interesse for turisttrafikk, som er:

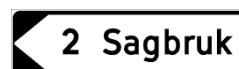
- nasjonale turistveger
- steder som kan benytte 640-symbolene (severdigheter)
- steder med mer enn 50.000 besøkende pr år

Vegvisning i kryss

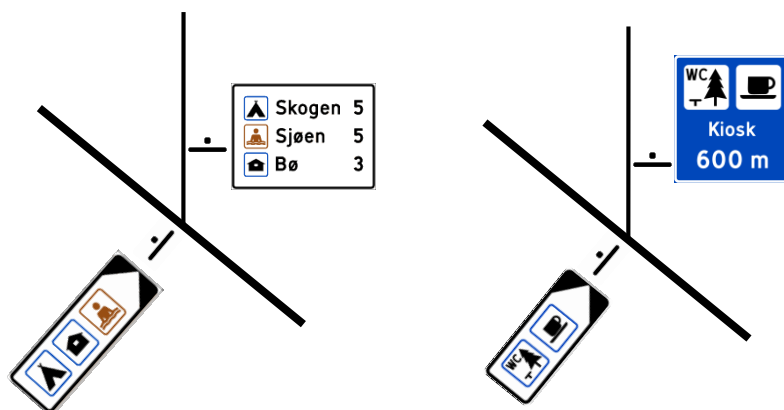
Avstand bør angis på vegvisningsskiltet når det vises til enkeltanlegg.

Avstand kan angis på 725 «Avstandsskilt» etter krysset. Dette er særlig aktuelt når det vises til mange anlegg.

For enkeltanlegg som ligger mindre enn 1 km fra krysset, kan serviceskilt med avstand benyttes.



Figur 5-2.1
Virksomhetsvisning



Figur 5-2.2 Virksomhetsvisning i kryss supplert med avstandsskilt eller serviceskilt

HØRING

5.3 Serviceskilt

Serviceskilt har til hensikt å fortelle trafikantene om servicetilbud som ligger like ved vegen de ferdes på.

Farge

Serviceskilt med symbolene 601 – 637 «Servicesymboler for nødhjelp og vegservice» («blå» symboler) skal være blå med hvit bord og skrift, og med svarte eller røde symboler på hvite felt.

«Blå» servicesymboler skal ikke benyttes på brune serviceskilt.

Serviceskilt med symbolene 640 «Severdigheter» skal være brune med hvite border og skrift, og skal ha brune symboler på hvite felt.

Virksomhet som kan anvende symbolene 650 «Aktiviteter» skal ikke forvarsles med serviceskilt, men med hvit orienteringstavle. Hvis det settes opp serviceskilt for et anlegg, og det på dette anlegget finnes tilbud som tilfredsstillende kriteriene for bruk av ett eller flere 650-symboler, kan slike symboler likevel tas med på serviceskiltet, også hvis det er blått. 650-symbolene skal være brune.

Markering av servicested

Følgende servicesymboler skal bare brukes til å markere selve servicestedet:

602 «Førstehjelp» ved førstehjelpskap

605 «Nødtelefon»

606 «Brannslukningsapparat»

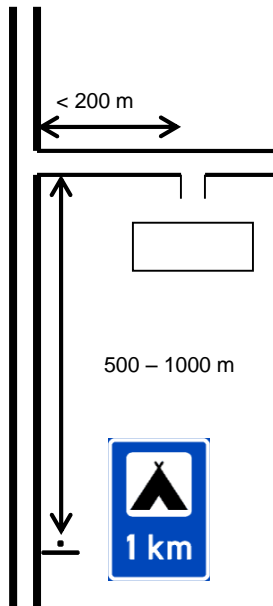
Symbolet anvendes da på eget serviceskilt, som kan være plassert på skap e.l. Skiltet skal ikke ha tekst eller avstandsangivelse.

Forvarsling

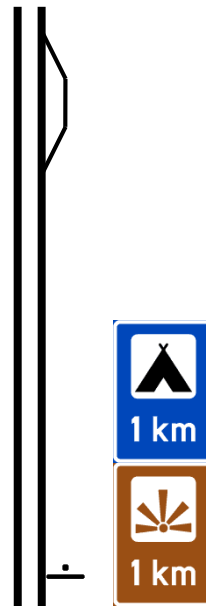
Serviceskilt skal angi avstanden fra skiltet og fram til avkjøringen. Svingpil skal ikke benyttes.

Forvarslingen bør plasseres 0,5 – 1 km før avkjøringen til serviceanlegget. På motorveg og veger med fartsgrense 90 km/t kan avstanden økes til 2 km.

HØRING



Figur 5-3.1 Forvarsling med serviceskilt



Figur 5-3.2 Blått og brunt serviceskilt på samme stolpe

Flere serviceskilt for samme sted

Det kan være nødvendig å benytte flere serviceskilt for samme sted hvis:

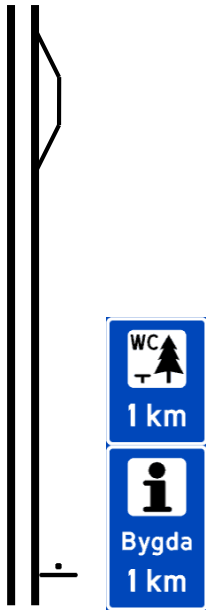
- reglene for fargebruk tilsier bruk av både blå og brune serviceskilt
- hvis det benyttes tilleggsinformasjon som ikke gjelder alle symbolene
- hvis det unntaksvis må benyttes flere enn 4 symboler

To skilt med til sammen 4 symboler kan settes opp på samme stolpe. Blått skilt skal stå over eventuelt brunt skilt. Skilt på samme stolpe skal ha samme bredde.

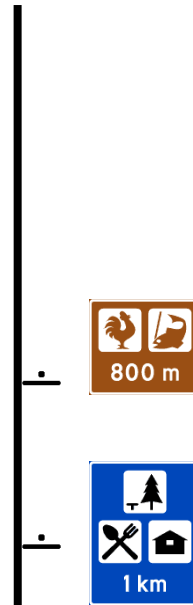
Hvis det må vises både «blå» og «brune» symboler for samme sted, bør det benyttes to skilt, ett med blå bunnfarge og ett med brun bunnfarge. Begge skiltene skal angi avstand, men stedsnavn eller tilleggsinformasjon kan eventuelt bare angis på ett av skiltene hvis dette ikke kan misforstås. 650-symboler kan unntaksvis benyttes på blått skilt, men hvis det for samme sted også er brunt skilt, skal alle brune symboler samles på dette skiltet. Unntak kan være gitt for enkelte symboler.

Det skal ikke være mer enn 4 forvarsler foran et kryss. Som forvarsel regnes både serviceskilt og orienteringstavler (skiltene 701 – 709), samt skilt 731 Samleskilt for vegvisning.

HØRING



Figur 5-3.3 Forvarsling med to serviceskilt på samme stolpe og tilleggsinformasjon for det ene symbolet



Figur 5-3.4 Flere serviceskilt på samme sted

HØRING

5.4 600 Serviceskilt

Utforming

Alle serviceskilt, unntatt skilt 601 Radiokanal, skal utformes som et 600-skilt med de aktuelle symboler.

Serviceskilt skal være rektangulære eller kvadratiske med hvit skrift og bord, og kan ha 1 – 4 symboler på hvite felt. Skiltene skal være blå eller brune. På skiltene kan også angis:

- Stedsnavn (over symbolene)
- Utdypende tekst (under symbolene)
- Avstand (nederst)

Skiltnummer 600 angir ulike utformingsmønstre for serviceskilt.

Det benyttes følgende undernummerering:

- Første siffer etter punktum angir antall symboler på skiltet
- Andre siffer angir mengden tilleggsopplysninger:

1. Ingen ekstra opplysninger (markering av servicested)
2. Bare avstand
3. Utdypende tekst og avstand
4. Stedsnavn og avstand
5. Stedsnavn, utdypende tekst og avstand

- Bokstav angir symbolplassering:

H Horisontalt

V Vertikalt

Ø Flest symboler øverst

N Flest symboler nederst

A Underskilt for å vise avstand til neste tilbud

S Serviceskilt som plasseres under stedsnavnskilt

Serviceskilt skal utformes i samsvar med figurene 5-4.1 – 5-4.7. De forskjellige elementene på serviceskilt skal ha størrelser som vist i figur 5-4.7.

Hvis et stedsnavn eller en utdypende tekst må deles på to linjer, skal avstanden mellom linjene være $11/7 H$.

Eksempler på detaljutforming av serviceskilt er vist i figurene 5-4.8 – 5-4.12.

HØRING

Prinsipper for symbolene 640 og 650

I tillegg til fellesbestemmelsene i kapittel 5-1, gjelder følgende fellesbestemmelser for disse symbolene:

- 640-symboler anvendes på brune serviceskilt og brune vegvisningsskilt. Unntak kan være gitt for det enkelte skilt.
- 650-symbolene anvendes ikke på serviceskilt, men kan plasseres på blått eller brunt serviceskilt hvis det aktuelle stedet har andre tilbud som tilsier oppsetting av slike skilt.
- 650-symbolene skal bare anvendes på hvite vegvisningsskilt, men kan anvendes på brun vegviser hvis andre regler tilsier slik farge på visningen til stedet.

Skilting til stedet skal være tilrådd av vedkommende myndighet eller organisasjon, se det enkelte symbol. Slik tilråding skal bidra til å sikre:

- at stedet har nødvendig kvalitet i forhold til hva trafikantene kan forvente
- at det ikke skiltes til steder hvor det av ulike grunner ikke ønskes økt trafikk

Navn og tekst på serviceskilt

Stedsnavn

Navn på større rasteanlegg eller steder som er godt kjent i turistsammenheng, kan angis over symbolene. Avstand skal da angis.

For mindre tettsteder kan servicetilbudene angis på et serviceskilt med utforming 600.S3 eller 600.S4 plassert under stedsnavnskilt for tettstedet (727). Avstand skal da ikke angis.

Utdypende tekst

For enkeltbedrifter kan steds- eller bedriftsnavn angis dersom dette er nødvendig for å skille mellom flere anlegg i samme område. Navnet skal da plasseres under symbolene.

Avstand

Avstand skal alltid angis nederst på serviceskilt, unntatt:

- på skilt 601
- på skilt som benyttes som markering av servicested (symbolene 602, 605, 606, 611 og 612)
- på skilt som benyttes sammen med 727 Stedsnavnskilt.

Avstander under 100 m angis i meter avrundet til nærmeste 100 m, og eventuelt til nærmeste 50 m for avstander opp til 250 m. Avstander fra og med 1 km angis i hele km eller km med én desimal.

Det skal ikke settes opp serviceskilt i større avstand enn 2 km, men større avstander kan godtas for å unngå skilting i tunnel.

For strekninger med mange servicetilbud, kan de aktuelle servicesymbolene samles på ett skilt med avstandsangivelse som f.eks. «0,5 – 2 km».

HØRING

Avstand til neste servicetilbud

Avstand til neste etterfølgende bensinstasjon eller rasteplass med WC kan angis på tilleggsskilt med servicesymboler og avstand. Avstanden angis i hele km. Tilleggsskiltet skal ha redusert størrelse, men samme bredde og farge som hovedskiltet.

Valg av skiltstørrelse

Serviceskilt utføres i 3 standardstørrelser: LS, MS og SS.

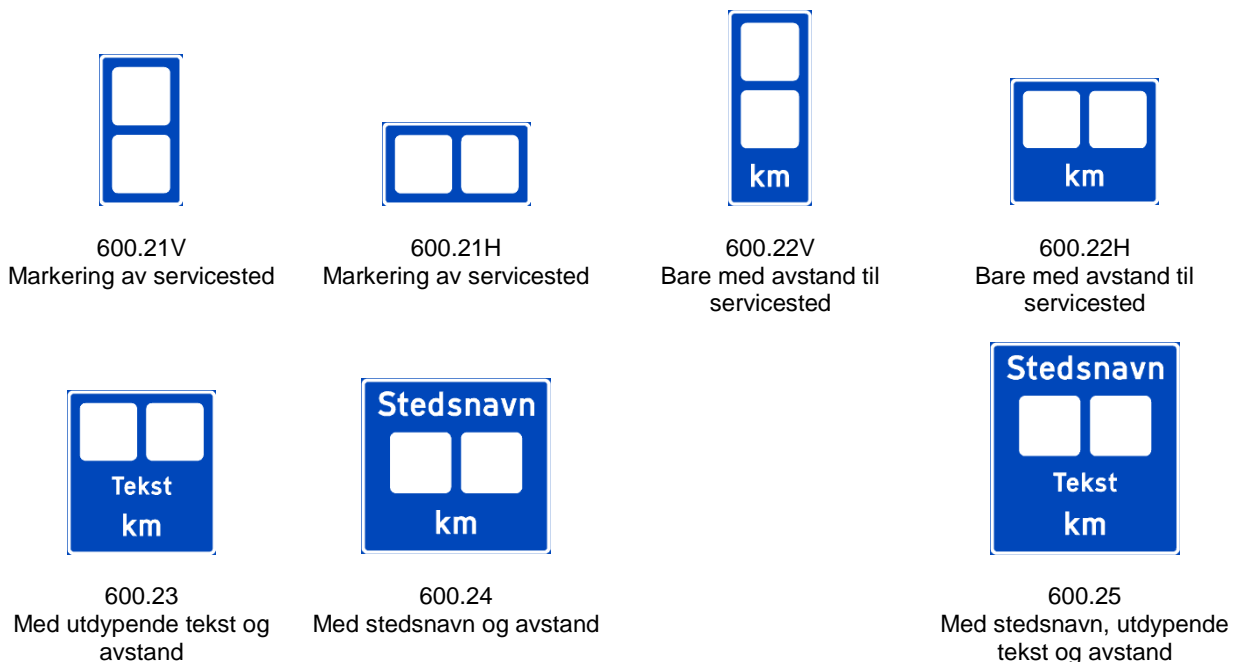
MS er den vanlige størrelsen, og skal benyttes hvis ikke følgende kriterier tilsier bruk av LS eller SS:

- SS skal brukes på flerfeltsveger med fartsgrense 80 km/t eller høyere, og bør brukes på tofeltsveger hvis nærmeste del av skiltet må plasseres mer enn ca. 4 m fra kjørebane kant, målt enten horisontalt eller vertikalt.
- LS kan benyttes på veger med fartsnivå lavere enn ca. 70 km/t og kjørebanebredde mindre enn 6,5 m. Horisontal avstand fra kjørebane kant til nærmeste del av skiltet skal ikke være mer enn 2,5 m, og vertikal avstand fra kjørebane til underkant skilt skal ikke være mer enn 3,0 m.

Skilt på samme stolpe skal ha samme standardstørrelse og samme skiltbredde.



Figur 5-4.1 Serviceskilt med 1 symbol



Figur 5-4.2 Serviceskilt med 2 symboler

HØRING



600.31V
Markering av servicested



600.31H
Markering av servicested



600.32V
Bare med avstand til
servicested



600.32Ø
Bare med avstand til
servicested



600.32N
Bare med avstand til
servicested



600.33V
Med utdypende tekst og
avstand



600.33H
Med utdypende tekst og
avstand



600.33Ø
Med utdypende tekst og
avstand



600.33N
Med utdypende tekst og
avstand



600.34V
Med stedsnavn og
avstand



600.34H
Med stedsnavn og avstand



600.34Ø
Med stedsnavn og avstand



600.34N
Med stedsnavn og avstand

HØRING



600.35V
Med stedsnavn, utdypende tekst og avstand



600.35H
Med stedsnavn, utdypende tekst og avstand



600.35Ø
Med stedsnavn, utdypende tekst og avstand



600.35N
Med stedsnavn, utdypende tekst og avstand

Figur 5-4.3 Serviceskilt med 3 symboler



600.42
Bare med avstand til servicested



600.43
Med utdypende tekst og avstand



600.44
Med stedsnavn og avstand



600.45
Med stedsnavn, utdypende tekst og avstand

Figur 5-4.4 Serviceskilt med 4 symboler



600.A1 Med 1 symbol



600.A2 Med 2 symboler

Figur 5-4.5 Avstand til neste servicetilbud



600.S3 Med 3 symboler



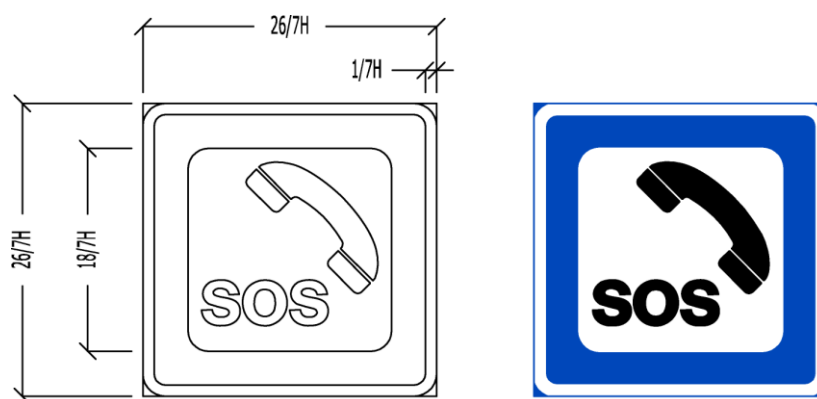
600.S4 Med 4 symboler

Figur 5-4.6 Serviceskilt under stedsnavnskilt

HØRING

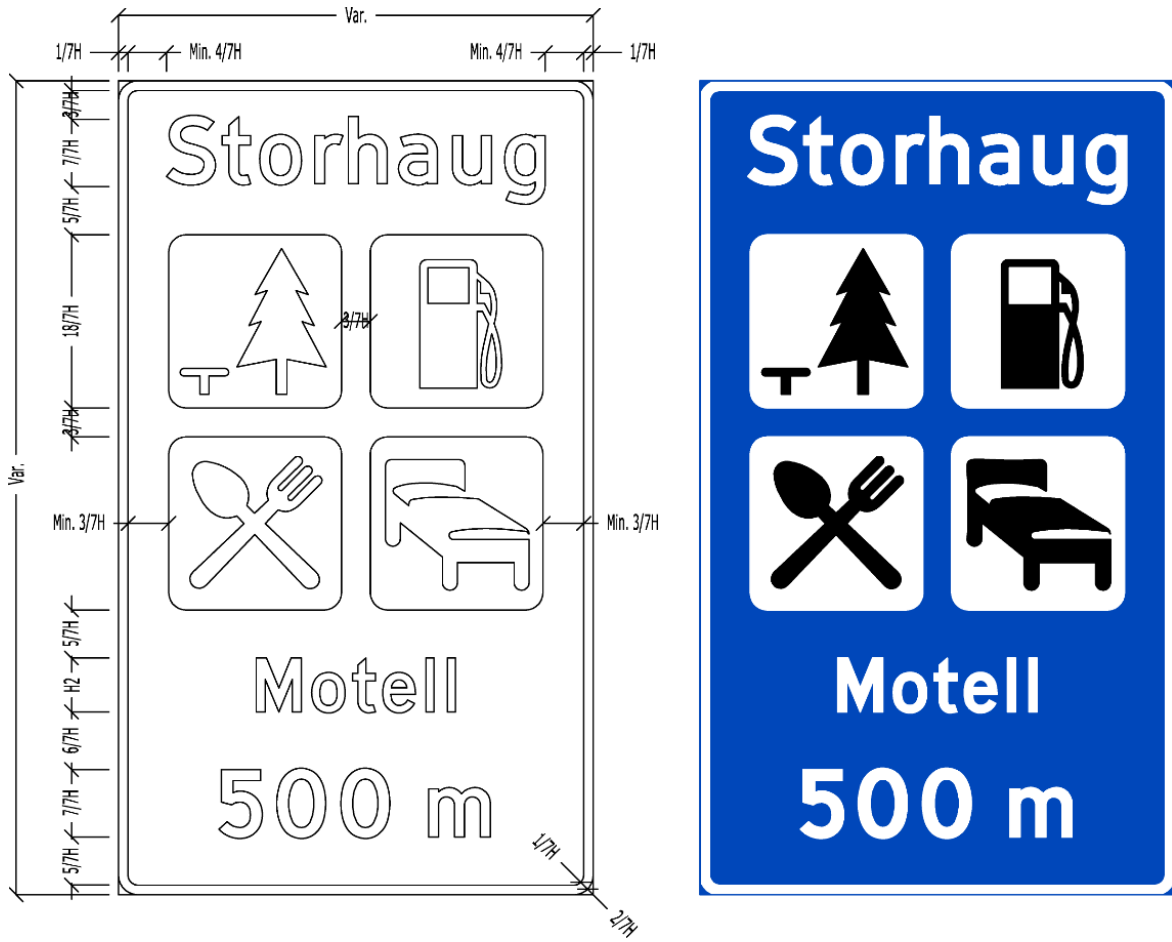
		H1/7	LS mm	MS mm	SS mm
Symbolfelt	S	18	360	450	540
Bordbredde e	e	1	20	25	30
Teksthøyde versal (Th):					
- navn	H1	7	140	175	210
- tekst	H2		126	140	175
- avstand	H1	7	140	175	210
Minimum horisontal avstand:					
- symbol - bord	a	3	60	75	90
- symbol - symbol	b	3	60	75	90
- navn/tekst - bord *	c	4	80	100	120
Minimum vertikal avstand:					
- bord - navn *	d	3	60	75	90
- bord - symbol *	e	3	60	75	90
- symbol - symbol	f	3	60	75	90
- symbol - tekst	g	5	100	125	150
- symbol - avstand	h	5	100	125	150
- tekst - avstand	k	6	120	150	180
- avstand - bord *	l	5	100	125	150
* = kan økes for å tilpasse innhold til platestørrelse					

Figur 5-4.7 Dimensjoner på serviceskilt

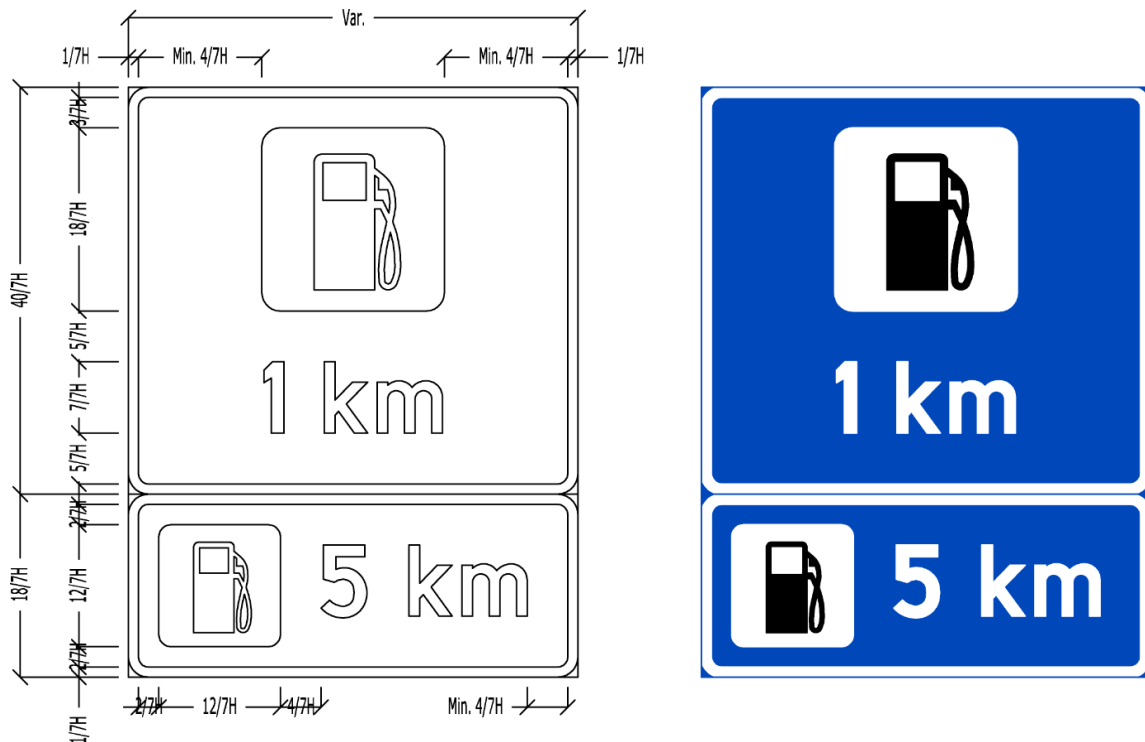


Figur 5-4.8 Utforming av serviceskilt med bare ett symbol (600.11)

HØRING

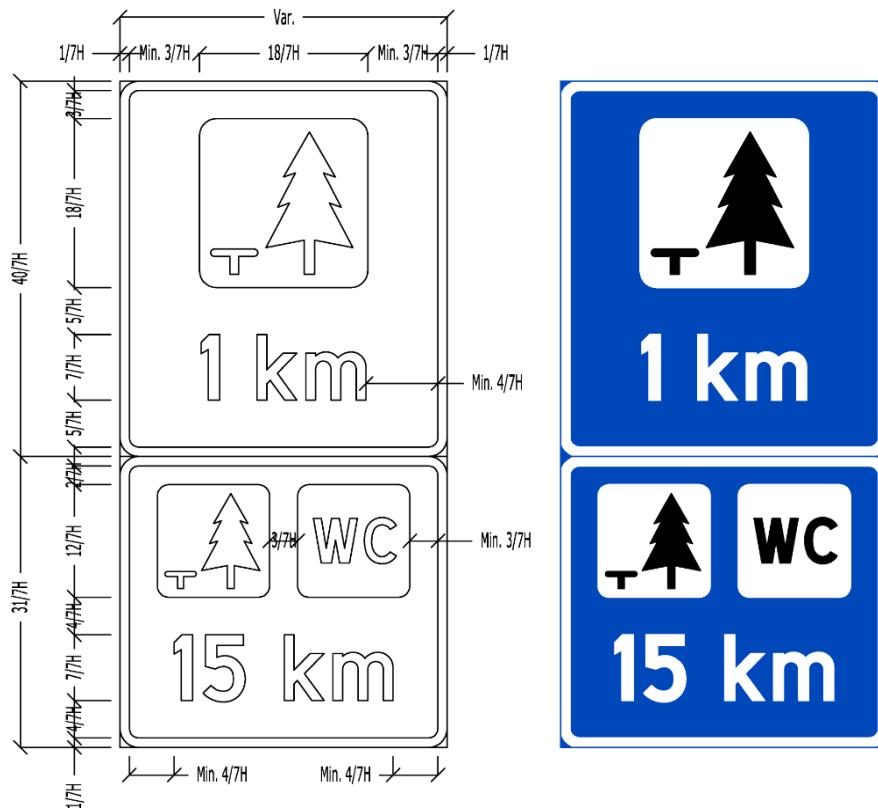


Figur 5-4.9 Utforming av serviceskilt med flere symboler, stedsnavn, tekst og avstand (600.45)



Figur 5-4.10 Utforming av skilt som angir avstand til neste tilbud, ett symbol (600.12, 600.A1)

HØRING



Figur 5-4.11 Utforming av skilt som angir avstand til neste tilbud, to symboler (600.12, 600.A2)



Figur 5-4.12 Utforming av serviceskilt under stedsnavnskilt (727.1, 600.S4)

HØRING

5.5 Saksbehandling

Søknader om serviceskilting eller virksomhetsvisning

Virksomhet som ønsker serviceskilt eller virksomhetsvisning må sende søknad til Statens vegvesen hvis skiltene skal plasseres ved riksveg, fylkesveg eller privat veg, eller til kommunene hvis skiltet skal plasseres ved kommunal veg. Søknad kan utformes som et brev, eller ved å fylle ut et søknadsskjema.

Søknaden bør inneholde:

- Navn, adresse og telefon for søker
- Beskrivelse av virksomheten det skal skiltes for:
 - type virksomhet
 - størrelse, besøkstall
 - åpningstider
 - eventuelle godkjenninger som kreves
- Beskrivelse av virksomhetens beliggenhet og adkomst:
 - kart og/eller tekstlig beskrivelse med gateadresse, gnr/bnr e.l.
 - avkjørselsforhold; er avkjørselen godkjent for det aktuelle forhold
 - parkeringsforhold
- Ønsket skilting:
 - hvilke symboler og eventuell tekst
 - steder det ønskes skilting

Om nødvendig vil skiltmyndigheten be om tilleggsopplysninger før saken avgjøres.

Skiltmyndigheten har i følge forvaltningsloven §§ 11 og 11a en plikt til å veilede søkere og behandle innkomne saker uten ugrunnet opphold. Søknader om serviceskilting og virksomhetsvisning skal også behandles etter reglene for enkeltvedtak i forvaltningsloven, selv om et skiltvedtak formelt sett regnes som en forskrift.

Konsekvenser skal vurderes uansett utfall av saken, og avslag skal ikke gis uten at alternativer har vært vurdert. Både avslag og tillatelse skal begrunnes skriftlig.

Hvis søknaden avslås helt eller delvis, er det klageadgang på dette. Svar på søknaden skal inneholde informasjon om klageadgangen.

Hvis søknaden innvilges helt eller delvis, vil søker få tilsendt brev om dette samt et krav om betaling av egenandel.

Tillatelse til oppsetting av skilt kan inndras dersom veg- eller trafikkforholdene endres, eller hvis vilkårene for tillatelsen ikke overholdes.

Egenandeler

I skiltforskriften §§ 38-44 er det gitt bestemmelser om betaling av egenandeler for utgifter til serviceskilt og visning til bedrifter o.l.

Serviceskilting og virksomhetsvisning til kommersiell virksomhet skjer etter søknad fra virksomheten, og krever innbetaling av egenandel før skiltene settes opp. Egenandelen dekker også skiltvedlikehold i 5 år. Ved endringer, eller ved skade etter mer enn 5 år, må vanligvis ny egenandel betales.

HØRING

Bestemmelsene om egenandeler skal ikke endre på de faglige vurderinger som skal legges til grunn for en søknad om serviceskilt eller virksomhetsvisning. Vurderingen av skiltsøknaden skal skje ut fra gjeldende bestemmelser, retningslinjer og trafikktekniske prinsipper. Skiltmyndigheten avgjør skiltmengde og utforming av skiltingen, som f.eks. teksthøyde.

Det er en forutsetning for å kreve betaling at noen har bedt om skilting. Vegmyndigheten kan unnlate å kreve betaling etter §§ 39 og 40 hvis et av leddene i § 44 er oppfylt.

Vegmyndigheten bestemmer om det skal kreves egenandel etter § 42 ved endring av eksisterende skilt. Det bør unnlates å kreve betaling dersom beregnet egenandel synes urimelig i forhold til de endringer som må gjøres.

Egenandel utregnes og gjelder for hvert enkelt skilt som er nødvendig for den skilting det er søkt om. Med tekstlinje menes stedsnavn, virksomhetsnavn eller virksomhetstype som er angitt på skiltet. Avstandsangivelse på serviceskilt regnes ikke med som tekstlinje ved utregning av egenandelen.

Først når betaling av egenandel er registrert mottatt, vil skilt bli produsert og satt opp.

Ønsker søker endringer i skiltingen (tekst eller symboler), utløser dette krav om ny egenandel.

Finner vegmyndigheten behov for å endre skiltingen som følge av vegomlegging, tilpassing til annen skilting eller andre grunner, skal det ikke medføre krav om egenandel de første fem årene etter at skiltet er satt opp. Etter fem år kan det kreves ny egenandel ved all endring av skiltingen, uansett grunn.

Klagebehandling

Avgjørelser om oppsetting av trafikkskilt er formelt sett vedtak av en lokal forskrift. For forskrifter gjelder andre saksbehandlingsregler enn for enkeltvedtak. Avgjørelse ved behandling av søknader om serviceskilting og virksomhetsvisning har imidlertid så stor likhet med enkeltvedtak etter forvaltningsloven, at det er innført egen klageadgang på denne typen skiltsaker. Behandling av denne type saker kan også medføre krav om betaling av egenandel. Vedtak om betaling av egenandel er enkeltvedtak og kan derfor påklages etter forvaltningsloven. Søker som får godkjent skilting, eller som ønsker skilting opprettholdt ved utskifting av eksisterende skilt, skal gjøres oppmerksom på at det kan klages på fastsettelsen av egenandelen. Både for søker og skiltmyndighet er det enklest at samme type klagebehandling kan benyttes for hele skiltsaken.

Klageadgang

Hva det kan klages på:

- Helt eller delvis avslag på søknad om oppsetting av serviceskilt eller virksomhetsvisning.
- Pålegg om endring av serviceskilt eller virksomhetsvisning, inklusive fjerning av slik skilting.
- Krav om egenandel og beregning av denne for slik skilting.

Hvem kan klage:

- Søker

HØRING

Krav til klagen:

Klagen skal være skriftlig og må inneholde:

- Henvisning til det vedtak (brev) det klages på
- Beskrivelse av hva det klages på, f.eks.:
 - Avslag på søknad
 - Delvis avslag på søknad
 - Krav om egenandel
 - Størrelsen på egenandelen
- Kort begrunnelse for klagen
- Underskrift

Klageinstans:

- Vegdirektoratet (for riksveg og fylkesveg)
- Klagen skal sendes til den enheten som først har behandlet saken.

Behandling av klagen

For saker som behandles av Statens vegvesen, gjelder følgende:

- Klagesaken bør først behandles av samme saksbehandlende enhet som opprinnelig har behandlet saken.
- Enheten vurderer saken på nytt ut fra de opplysninger klageren framfører. Enheten kan ut fra dette innvilge den opprinnelige søknaden. I så fall skal det gis en kort begrunnelse for hvorfor saken nå er vurdert annerledes. Klagesaken er dermed avgjort.
- Hvis enheten ikke finner grunnlag for å endre vedtaket, sendes saken videre til regionen.

Oversendelsen bør inneholde:

- Opprinnelig søknad og svar på søknaden
- Klagen
- Oversendelsesbrev som inneholder:
 - Kort redegjørelse for saksgang
 - Hvilke forhold tilsier avslag på søknaden
 - Eventuelle kommentarer til de argumenter klager framfører i klagen
 - Hvilke alternative løsninger har vært foreslått og vurdert både ved behandling av søknaden og vurdering av klagen?
 - På hvilken måte har disse alternativene vært lagt fram for søker?
 - Kart, bilder og annen dokumentasjon
- Regionen vurderer klagen. De kan innvilge søknaden, og skal da begrunne hvorfor saken nå vurderes annerledes enn ved første gangs behandling av saken. Klagesaken er dermed avgjort.
- Hvis regionen opprettholder avgjørelsen, sendes saken videre til Vegdirektoratet. Ved videresending av klagesaken til Vegdirektoratet, skal kopi av oversendelsesbrevet alltid sendes klager. Klager skal få en kort frist (vanligvis 10 dager) til å sende supplerende opplysninger.
- Vegdirektoratet kan opprettholde eller endre avgjørelsen, men skal alltid gi en begrunnelse. Vegdirektoratets avgjørelse er endelig. Avgjørelse skal sendes klager, med kopi til de instanser som har behandlet saken.

HØRING

5.6 Regler for anvendelse av de enkelte symboler

Serviceskilt 601 – 650



601

Skiltforskriften:
Skiltet angir frekvens
for radiokanal som gir
spesielle
trafikkmeldinger.

Utforming:
Skilmønster.
Tekst for
radiofrekvens kan
varierte.

601 Radiokanal

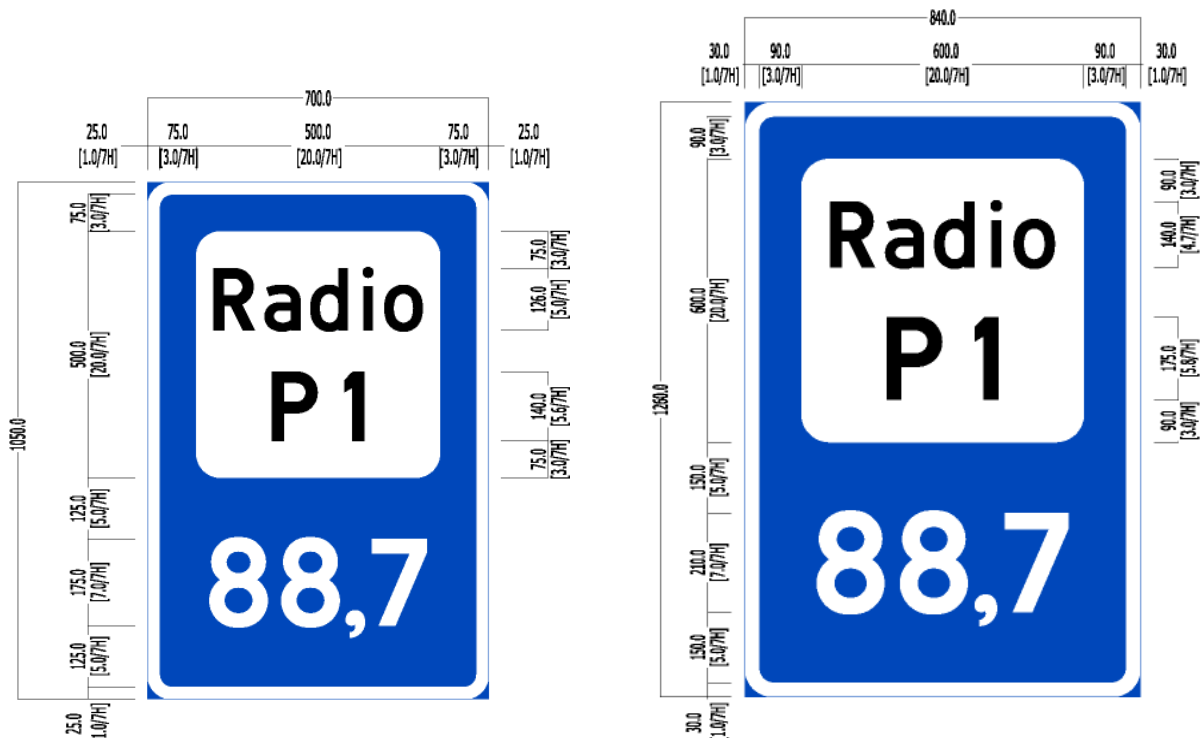
Skilt 601 skal bare anvendes som enkeltstående serviceskilt, og skal ikke kombineres med andre servicesymboler eller plasseres sammen med andre serviceskilt.

Skilt 601 skal anvendes ved tunneler utstyrt med egen antennekabel for sending av spesiell trafikkinformasjon, eller for sending av ordinære radioprogram hvor Statens vegvesen har mulighet til å bryte programmet for å gi meldinger til trafikantene. Skiltet skal settes opp foran tunnelen og gjentas etter behov i lange tunneler. Nærmere bestemmelser er gitt i håndbok N500 Vegtunneler.

Skilt 601 kan også settes opp på vegstrekninger hvor offentlig myndighet kan bryte programmet for å gi viktig informasjon om veg- og trafikkforholdene.

Skiltet skal ikke brukes til generell informasjon om frekvens for radiokanaler, selv om radiokanalen sender trafikkmeldinger.

Skiltet skal suppleres med gult oppmerksomhetssignal som aktiveres når det sendes spesielle meldinger til trafikantene.



Figur 5-6.1 Utforming av skilt 601, størrelse MS og SS

HØRING



602

Utforming:
Skiltmønster

602 Førstehjelp

Symbol 602 skal bare anvendes på vegvisningsskilt for legevakt som har døgnbemannet akuttmottak.

Tekst som «Legevakt», «Sykehus», o.l. kan angis på vegvisningsskilt sammen med symbol 602. Navn på institusjonen kan angis dersom dette er nødvendig av vegvisningshensyn.



605

Utforming:
Skiltmønster

605 Nødtelefon

Symbol 605 skal bare benyttes på serviceskilt som markerer sted med nødtelefon. Symbolet kan kombineres med symbol 606

Brannslukkingsapparat og skilt 555 Havarilomme.



606

Utforming:
Skiltmønster

606 Brannslukkingsapparat

Symbol 606 kan brukes for å markere sted med brannslukkingsapparat som er satt opp av hensyn til de vegfarende, f.eks. i veggutunneler.

Symbol 606 skal bare benyttes på serviceskilt som markerer slikt sted. Symbolet kan kombineres med symbol 605 Nødtelefon og skilt 555 Havarilomme.



Figur 5-6.2 Markering av nødhjelp (600.21V)

HØRING



608

Utforming:
Skiltmønster

608 Kjøretøyverksted

Symbol 608 kan brukes for å vise til autorisert bilverksted i områder hvor verksteder er sjeldne. Det forutsettes at verkstedet ikke bare reparerer spesielle bilmerker.

Symbol 608 kan benyttes på serviceskilt og vegvisningsskilt.

Symbolet kan kombineres med symboler for andre servicetilbud på stedet, og stedsnavn kan angis. Bedriftsnavn skal ikke benyttes.



609

Utforming:
Skiltmønster

609 Hurtiglading av motorvogn

Symbol 609 kan brukes for å vise til hurtigladepunkt med en teoretisk maksimal ladeeffekt på 43 kW eller mer, eventuelt med effektdeling, og som er åpent for alle ladbare motorvogner som benytter seg av ikke-proprietære løsninger for hurtiglading.

Lading skal være mulig hele døgnet (døgnåpent, nattevakt eller automat).

Symbol 609 kan benyttes på serviceskilt og vegvisningsskilt. Symbolet kan kombineres med symboler for andre servicetilbud på stedet, og stedsnavn kan angis. Bedriftsnavn eller logo skal ikke vises.

HØRING



610.1

Utforming:
Skiltmønster

610 Drivstoff

Symbol 610.1 kan brukes for å vise til bensinstasjoner. Symbol 610.2 kan brukes for å vise til anlegg for den angitte typen drivstoff.

Symbol 610 bør bare benyttes for stasjoner hvor drivstoff er tilgjengelig hele døgnet (døgnåpent, nattvakt eller automat) i følgende tilfeller:

1. Til forvarsling og avkjøringsvegvisning for stasjoner på motorveger og motortrafikkveger. Forvarslet bør stå minst 1 km foran avkjøringspunktet. Betingelsene for slik skilting er følgende:

- Stasjonen er anlagt for hovedsakelig å betjene trafikken på motorvegen/motortrafikkvegen.
- Stasjonen er anlagt i direkte tilknytning til vegen, med egen av- og påkjøring eller med god adkomst via vegkryss.

2. Skilting med symbol 610.1 kan skje på andre veger dersom stasjonen eller stasjonens masteskilt ikke er synlig i tide for sikker avkjøring, og anlegget oppfyller de samme betingelsene som i pkt.1.

3. Symbol 610.1 kan benyttes for bensinstasjoner i områder hvor det er unormalt langt mellom stasjonene langs den aktuelle vegruten. Symbolet kan anvendes på følgende måter:

a) På hvite avstandsskilt etter utfart fra tettsted med bensinstasjon – se skilt 725 Avstandsskilt.

b) På serviceskilt foran siste bensinstasjon før lengre strekning uten slikt tilbud med angivelse av avstanden til neste stasjon.

c) For vegvisning til stasjon som ligger ved annen veg, dersom samlet kjørelengde til/fra stasjonen er betydelig mindre enn avstanden til neste

stasjon på vegruten.

4. Symbolene 610.2 kan benyttes for å vise til anlegg som tilbyr alternativt drivstoff. Avstanden fra vegen det vises fra til anlegget bør ikke overstige 5 km, og dersom avstanden overstiger 500 meter bør den angis på vegviser.

Symbol 610 kan benyttes på serviceskilt og vegvisningsskilt. Symbolet kan kombineres med symboler for andre servicetilbud på stedet, og stedsnavn kan angis. Bedriftsnavn, logo eller drivstoffmerke skal ikke vises.

Det skal ikke vises til andre alternative drivstofftyper enn LPG, CNG eller H2. Symbol 610.2 kan benyttes i kombinasjon med symbol 610.1.



610.2 (eks.)



610.2 (eks.)

Utforming:
Skiltmønster
Tekst for drivstofftype
kan variere

HØRING



611

Skilteforskriften:
Skiltet angir
mottaksanlegg for
toalettavfall fra
campingvogner,
bobiler og busser.

Utforming:
Skiltmønster

611 Toalettømmeanlegg

Symbol 611 kan brukes for å vise til anlegg som kan ta imot toalettavfall fra aktuelle kjøretøytyper; campingvogner, bobiler og busser, og for å markere hvor selve mottaksanlegget er plassert inne på et serviceanlegg.

Anlegget må være godkjent av kommunen som mottak for alle aktuelle typer toalettavfall.

Anlegget skal være allment tilgjengelig for mottak av toalettavfall i normal åpningstid for serviceanlegg og ha tilfredsstillende avkjørselsforhold og manøvreringsplass for campingvogner, bobiler og busser.

Symbolet kan benyttes på serviceskilt og vegvisningsskilt. Symbolet kan kombineres med andre servicesymboler.



612

Utforming:
Skiltmønster

612 Toalett

Symbol 612 kan brukes for å vise til offentlig toalett som ikke ligger på rasteplass, eller til privat toalett hvor vegmyndighetene har inngått særskilt avtale om at toalettet kan benyttes av alle vegfarende. Toalettet skal være tilgjengelig hele døgnet og skal være tilgjengelig for rullestolbrukere.

Symbolet skal ikke brukes sammen med symbolene 610 Drivstoff eller 616 Spisested, fordi det forutsettes at toaletter der er tilgjengelig for de

vegfarende.

Symbol 612 kan benyttes på serviceskilt og vegvisningsskilt.



613.1



613.2

613 Rasteplass

Symbol 613 skal brukes for å angi rasteplasser som Statens vegvesen har ansvaret for, eller hvor det foreligger avtale med private om drift, og som oppfyller følgende standardkrav:

- ligger i direkte tilknytning til vegen
- er fysisk atskilt fra kjørebanelen med rekkverk eller grøntareal
- minst er utstyrt med flere bord og benker, samt avfallsdunk

Symbol 613.2 skal brukes når rasteplassen har toalett. Dette skal være tilgjengelig for rullestolbrukere.

På veger med ÅDT > 3000 (SDT > 5000) bør det bare skiltes for den trafikketretning som får rasteplassen på sin høyre side.

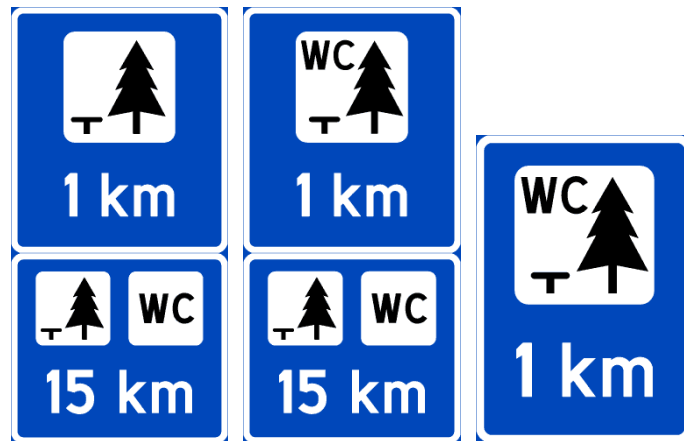
Rasteplasser bør forvarsles i en avstand på minst 1 km og maksimalt 2 km.

Utforming:
Skiltmønster

HØRING

Andre servicetilbud på eller i tilknytning til rasteplassen kan også angis, f.eks. bensinstasjon. For hovedrasteplasser kan navn angis over symbolene på skiltet. Sammen med forvarslingen bør avstanden til neste rasteplass med tilsvarende eller bedre servicetilbud angis.

Symbol 613 kan benyttes på serviceskilt og vegvisningsskilt.



Figur 5-6.3 Rasteplassskilt med og uten forvarsling av neste rasteplass



614

Utforming:
Skiltmønster

614 Enklere servering

Symbol 614 kan anvendes for:

- meget enkle kafeer
- spisesteder som ikke serverer varm mat
- forvarsling av kiosk

Stedet skal ha kommunal bevilging til å drive slik virksomhet i henhold til serveringsloven, og bør være åpent for alle vegfarende minst 8 timer hver

dag.

Det skal bare vises til steder som ligger inntil den vegen det skiltes på.

Symbolet kan brukes på serviceskilt og om nødvendig også på vegviser ved avkjørsel.

Symbolet skal ikke benyttes i forbindelse med bensinstasjoner eller campingplasser.

Type serveringssted kan angis på skiltet. Bedriftsnavn skal ikke benyttes.

HØRING



616

Utforming:
Skiltmønster

616 Spisested

Symbol 616 kan anvendes for spisesteder hvor det serveres varme middagsretter i egne lokaler med bord og stoler.

Stedet skal ha kommunal bevilling til å drive slik virksomhet i henhold til serveringsloven og bør være åpent for vegfarende minst 8 timer hver dag.

Symbolet skal ikke anvendes for hoteller og andre overnattingssteder hvor servering bare er tilgjengelig i de faste spisetidene for stedets gjester.

Avstanden fra vegen det vises til fra spisestedet bør ikke overstige 5 km, og avstanden skal angis på vegviser. I mer spredtbygde områder kan det likevel vises til steder som ligger lenger fra vegen. I slike tilfeller må det vurderes hvor langt det er mellom spisestedene langs den vegen det vises fra.

Symbol 616 kan benyttes på serviceskilt og vegvisningsskilt. Symbolet kan kombineres med symboler for andre servicetilbud på stedet. Stedsnavn kan angis. Bedriftsnavn kan vises i stedet for stedsnavn dersom dette er nødvendig for å skille mellom flere anlegg.

Fellesbestemmelser for symbolene 618, 621 og 622

Symbolene 618 Campingplass, 621 Bobilplass og 622 Campinghytter kan brukes for steder som kan dokumentere at de tilfredsstillt minstekravene for godkjenning av slike steder i regler utarbeidet av NHO Reiseliv.

Det kan vises til steder som ligger inntil ca. 10 km fra den vegen det vises fra. I svært spredtbygde områder kan det vises til steder som ligger lenger fra vegen.

Symbolene 618, 621 og 622 kan kombineres på samme skilt. Det viktigste tilbudet vises som første symbol.

Stedsnavn eller navn på serviceanlegget kan angis, men uten tilleggsord som «camp», «camping», «campingplass» o.l. Stjerner som angir standard eller initialer for den organisasjon som plassen er tilknyttet skal ikke vises.

Symbolene 618, 621 og 622 kan benyttes på serviceskilt og vegvisningsskilt. Symbolene kan også kombineres med symboler for andre servicetilbud på stedet.



Stort anlegg med alle typer tilbud



Hovedsakelig hytteutleie, men også teltplasser

Figur 5-6.4 Eksempler på serviceskilt for campinganlegg

HØRING



618

Utforming:
Skiltmønster

618 Campingplass

Symbol 618 kan brukes for campingplasser som er tilrettelagt for telt, campingvogner og bobiler. Plassen kan i tillegg ha campinghytter.

Campingplassen må kunne dokumentere at den oppfyller kvalitetskravene for en stjerne, jf. godkjenningsregler utarbeidet av NHO Reiseliv.

Campingplasser som søker om serviceskilt må selv dokumentere at de tilfredsstiller kravene i form av et egenerklæringskjema. Det er ikke nødvendig at campingplassen er tilknyttet NHO Reiseliv, NAF eller andre.



621

Utforming:
Skiltmønster

621 Bobilplass

Symbol 621 kan brukes for plasser som har minst 8 plasser som er spesielt beregnet for oppstilling av bobiler, og som ikke er beregnet for oppstilling av campingvogner.

Plassene skal ha vannforsyning og avfallsmottak, og skal ikke ha lengre avstand fra nærmeste mottaksanlegg for toalettavfall enn 3 km.



622

Utforming:
Skiltmønster

622 Campinghytter

Symbol 622 på serviceskilt kan brukes for steder som driver utleie av campinghytter, og som kan dokumentere at det oppfyller kvalitetskravene for en stjerne, jf. godkjenningsregler utarbeidet av NHO Reiseliv.

Steder med færre enn 4 utleiehytter kan bare benytte vegviser i avkjørsel. Stedet skal dokumentere at det er godkjent som foretak som driver utleie av overnattingstilbud.



Figur 5–6.5 Vegvisning til "Hytte"



624

Utforming:
Skiltmønster

624 Vandrerhjem

Symbol 624 kan brukes for vandrerhjem som drives av organisasjon tilsluttet Hostelling International, eller som kan dokumentere at de oppfyller de samme kvalitetskrav som stilles av Hostelling International, og som tilfredsstiller myndighetenes krav til overnattingsbedrifter.

Symbol 624 kan benyttes på serviceskilt og vegvisningsskilt. Symbolet kan kombineres med symboler for andre servicetilbud på stedet, og stedsnavn kan angis.

HØRING



625

Utforming:
Skiltmønster

625 Rom og frokost

Symbol 625 kan brukes for overnattingssteder som tilbyr enkel servering (frokost) til sine overnattingsgjester.

Symbol 625 kan bare benyttes på vegviser i avkjørsel. Avstand over 200 meter bør angis på skilt. Navn på overnattingssted kan angis.

Stedet bør ikke ligge mer enn 1 km fra avkjørselen. Stedet skal dokumentere at det er godkjent som foretak som driver utleie av overnattingstilbud.



626

Utforming:
Skiltmønster

626 Overnattingssted

Symbol 626 kan brukes for overnattingssteder som tilfredsstiller myndighetenes krav til slik virksomhet. Stedet skal være godkjent som virksomhet som driver forretningsmessig utleie av overnattingstilbud.

Det kan vises til overnattingssteder som ligger inntil ca. 10 km fra den vegen det vises fra, og som hovedsakelig betjener trafikken på denne vegen. I svært spredtbygde områder kan det vises over lengre avstand.

Symbol 626 kan benyttes på serviceskilt og vegvisningsskilt. Symbolet kan kombineres med symboler for andre servicetilbud på stedet.

Stedsnavn eller bedriftens art (Hotell, Motell, Fjellstue o.l.) kan angis. Bedriftsnavn kan i stedet vises dersom det er nødvendig for å skille mellom flere virksomheter. Navn på hotellkjeder skal ikke angis, unntatt når det er nødvendig for å unngå misforståelser.

Mindre herberger med inntil 4 rom og 8 senger kan bare gis tillatelse til bruk av vegviser i avkjørsel. Stedet bør ikke ligge mer enn 1 km fra avkjørselen. Stedet skal dokumentere at det er godkjent som foretak som driver utleie av overnattingstilbud.

Avstand over 200 meter bør angis på vegvisningsskilt.



635

Utforming:
Skiltmønster

635 Informasjon

Symbol 635 kan brukes for å vise til informasjonskart og andre informasjonstavler av særlig interesse for turister eller andre vegfarende. Symbolet kan også vises på informasjonstavle.

Symbol 635 kan benyttes på serviceskilt og vegvisningsskilt.

På vanlige serviceskilt skal det angis tekst om informasjonens art (turistinformasjon), eller det sted informasjonen gjelder. I det siste tilfellet bør symbolet ikke kombineres med andre servicesymboler. På serviceskilt som plasseres i kombinasjon med skilt 727 Stedsnavnskilt, skal slik tekst sløyfes.

HØRING



637

Utforming:
Skiltmønster

637 Turistkontor

Symbol 637 kan brukes for å vise til turistinformasjonskontor som har autorisasjon i klasse 1 fra «Autorisasjonsstyret for turistinformasjonskontorer i Norge». Symbolet skal ikke benyttes for andre turistkontor.

Symbol 637 kan benyttes på serviceskilt og vegvisningsskilt.

På serviceskilt kan det angis hvilket sted eller område det gis informasjon for. I så fall bør ikke symbolet kombineres med andre servicesymboler enn symbol 635.

HØRING

640 Severdigheter



640.10

Skiltforskriften:
For severdighet av særlig stor betydning kan symbolet erstattes av symbol tilpasset severdigheten.

Utforming:
Skiltmønster

640.10 Severdighet

Symbol 640.10 kan brukes for severdighet som er betydningsfull eller interessant for mer enn noen få spesielt interesserte, f.eks., fortidsminne, historisk byggverk eller spesielt naturfenomen. Symbolet skal ikke brukes for rent kommersielle anlegg som fornøylesparker. Severdigheten skal være vurdert av og anbefalt av kompetent myndighet på fylkesnivå, f.eks. fylkeskonservator eller miljøvernavdeling.

Utendørs severdigheter skal være tilgjengelig døgnet rundt, hvis det ikke på grunn av fare for hærverk eller lignende er behov for å stenge stedet om natten. Utendørs severdigheter skal ha informasjonstavler som gir fylldig informasjon om stedet på flere språk.

Severdigheter som hovedsakelig er innendørs, skal være åpne for publikum minst 6 dager i uken i turistsesongen, og skal være tilgjengelig etter avtale ellers i året. Informasjon om stedet skal være tilgjengelig på flere språk, også når stedet er stengt.

Symbol 640.10 kan benyttes på serviceskilt og vegvisningsskilt. Navn og/eller art av severdighet skal angis.

640.101, 640.102 og 640.103 kan brukes istedenfor 640.10 for steder som er innehavere av disse symbolene.



640.101

Utforming:
Skiltmønster

640.101 Verdensarv

For steder som står på UNESCOs liste over verdensarvsteder kan UNESCOs symbol for «World Heritage Site» benyttes sammen med navnet på stedet. Vegdirektoratet skal i hvert enkelt tilfelle godkjenne bruken av dette symbolet. I noen tilfeller kan verdensarvsymbolet erstattes med et eget symbol for stedet, men dette skal også godkjennes av Vegdirektoratet. Skiltingens omfang og detaljutforming skal vurderes av den enkelte region.



640.102

Utforming:
Skiltmønster

640.102 Nasjonale festningsverk

Festninger som står på Forsvarsbyggs liste over nasjonale festningsverk kan benytte symbol 640.102.

HØRING



640.103

Utforming:
Skiltmønster

640.103 Olavsrosa

Symbol 640.103 skal bare benyttes av steder som er innehaver av Olavsrosa (Norsk kulturarvs kvalitetsmerke).

Spesiell severdighet

For severdigheter av internasjonal eller særlig stor nasjonal betydning kan Vegdirektoratet godkjenne bruk av annet symbol enn symbol 640.10 for bruk på serviceskilt og vegvisningsskilt. Dette kan for eksempel være svært kjente severdigheter med over 100.000 besøkende i året.



Figur 5-6.6 Spesiell severdighet med eget symbol

HØRING



640.12

Utforming:
Skiltmønster

640.12 Museum/galleri

Symbol 640.12 kan brukes for alle museer som:

- tilfredsstillende fellesbestemmelsene for symbol 640
- er åpent minst 6 dager i uken i turistsesongen og ellers etter avtale
- og som er anbefalt av fylkeskommunal kulturmyndighet

Symbol 640.12 kan også brukes for gallerier som har en stor avdeling med faste eller skiftende utstillinger som ikke er salgsutstillinger. Det stilles samme krav til åpningstid som for museum.

Symbol 640.12 kan benyttes på serviceskilt og vegvisningsskilt. Navn og/eller museumsart skal angis på serviceskilt og på de første vegvisningsskiltene som viser til stedet.



640.20

Utforming:
Skiltmønster

640.20 Utsiktspunkt

Symbol 640.20 kan brukes for å forvarse eller vise til utsiktspunkt.

Det bør bare skiltes til plass inntil vegen, hvis ikke utsiktspunktet er meget godt kjent eller har en helt spesiell kvalitet. I så fall skal avstand til parkeringsplass angis på vegviser.

Det bør ikke vises til utsiktspunkt som har mer enn 500 meter gangavstand fra parkeringsplass. Gangveg fram til utsiktspunktet bør være tilrettelagt for rullestol og være godt merket.

Symbol 640.20 kan benyttes på serviceskilt og vegvisningsskilt. Navn kan angis på skilt.



640.30

Utforming:
Skiltmønster

640.30 Naturfredet område

Symbol 640.30 kan brukes på 2 måter:

- i kombinasjon med 635 eller 637 for å vise til informasjon om nasjonalparker eller nasjonalparksenter
- for å vise til startpunkt for turer i nasjonalparker/naturfredet område, og kan da kombineres med symbol 650.20 og/eller 650.21.

Symbol 640.30 kan benyttes på serviceskilt og vegvisningsskilt. Dersom startpunktet ligger i direkte tilknytning til det naturfredete området, kan navn på området angis. Ellers angis navn på startpunktet.

HØRING

650 Aktiviteter, friluftsliv m.m.



650.10

Utforming:
Skilmønster

650.10 Badeplass

Symbol 650.10 kan brukes for å angi offentlig badeplass eller annen badeplass som kommunen ønsker å vise til og som er åpen for alle vegfarende.

Symbolet kan benyttes på hvite vegvisningsskilt eller på blått eller brunt serviceskilt hvis slikt skilt likevel skal settes opp for andre tilbud på det aktuelle stedet.

Navn på badeplassen kan angis, men uten tilleggsord som bad, badestrand o.l.

Innendørs badeanlegg skal ikke skiltes med symbol 650.10, men kan få vegvisning med vegvisningssymbol 790.20 Svømmehall.



650.11

Utforming:
Skilmønster

650.11 Fiskeplass

Symbol 650.11 kan benyttes for å vise til fiskeplass som er åpen for alle vegfarende, og hvor det kan fiskes fra land.

Bruk av symbolet skal være anbefalt av lokal friluftsliv- eller turistorganisasjon.

Det kan skiltes til kommersielle fiskeanlegg, men det skal da være mulig for alle vegfarende å få adgang mot betaling på stedet. Det skal ikke skiltes til rene salgssteder for fiskekort.

Symbolet kan benyttes på hvite vegvisningsskilt eller på blått eller brunt serviceskilt hvis slikt skilt likevel skal settes opp for andre tilbud på det aktuelle stedet. Navn på anlegget kan angis.



650.20

Utforming:
Skilmønster

650.20 Tursti

Symbol 650.20 kan anvendes for å vise til utgangspunkt for merket turveg/tursti. På stedet skal det være informasjonstavle som viser tilbudet av merkede turveger og -stier i området.

Symbolet kan også anvendes sammen med navn på kjent turmål som nås fra utgangspunktet. I så fall skal symbolet benyttes sammen med symbol 767 Parkering for å markere at det vises til parkeringsplass for turer til dette målet, og at det ikke viser bilveg til turmålet.

Bruk av symbolet skal være anbefalt av turist- eller friluftslivorganisasjon som dekker flere kommuner, samt av den kommune hvor stedet ligger.

Symbolet kan benyttes på hvite vegvisningsskilt eller på blått eller brunt serviceskilt hvis slikt skilt likevel skal settes opp for andre tilbud på det aktuelle stedet.

HØRING



650.21

650.21 Skiløype

Symbol 650.21 kan anvendes for å vise til utgangspunkt for merket skiløype. På stedet skal det være informasjonstavle som viser tilbudet av merkede skiløyper i området.

Utforming:
Skiltmønster

Symbolet kan også anvendes sammen med navn på kjent turmål som nås fra utgangspunktet. I så fall skal symbolet benyttes sammen med symbol 767 Parkering for å markere at det viser til parkeringsplass for turer til dette målet, og at det ikke viser til bilveg til turmålet.

Bruk av symbolet skal være anbefalt av turist- eller friluftsansjon som dekker flere kommuner, samt av den kommune hvor stedet ligger.

Symbolet kan benyttes på hvite vegvisningsskilt eller på blått eller brunt serviceskilt hvis slikt skilt likevel skal settes opp for andre tilbud på det aktuelle stedet. Det er ikke nødvendig å tildekke symbolet om sommeren dersom parkeringstilbudet kan benyttes.



650.40

650.40 Gardsmat/bygdeturisme

Symbol 650.40 kan brukes for å vise til bygdeturismevirksomhet. Med bygdeturisme menes:

- Overnattings- og/eller serveringstilbud på landsbygda med tilknytning til primærnæringene
- Salg av matprodukter produsert under betegnelsen «gardsmat», «lokalmat» eller «tradisjonsmat»
- Spesielle aktivitetstilbud med utgangspunkt i primærnæringene

Utforming:
Skiltmønster

Symbolet kan bare anvendes av virksomheter som kan vise til at de tilfredsstiller kravene for å bli medlem eller som er medlem av HANEN. Godkjent egenerklæring fra HANEN skal ligge ved søknaden.

Symbolet kan anvendes på hvite vegvisningsskilt som viser til virksomheten, hvis stedet oppfyller kravene for virksomhetsvisning. Symbolet kan kombineres med andre servicesymboler for stedet. Navn på stedet eller en beskrivelse av tilbudet bør angis.

Symbolet kan anvendes på blått serviceskilt hvis stedet tilfredsstiller kravene for ett eller flere av symbolene 614 Enklere servering, 616 Spisested, 618 Campingplass, 621 Bobilplass, 622 Campinghytter eller 626 Overnattingssted.

Serviceskiltet skal ha utfyllende tekst under symbolene med navn på stedet eller en beskrivelse av tilbudet:

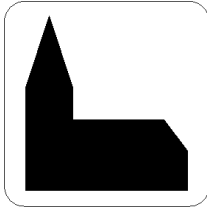
- Hvis det er flere typer tilbud på stedet, bør gårdsnavn eller lignende angis.
- Hvis det hovedsakelig er ett tilbud, som f.eks. salg av gardsmat eller ridetilbud, bør et stikkord som beskriver virksomheten benyttes.

Symbolet kan anvendes på brune service- eller vegvisningsskilt bare hvis andre regler tilsier bruk av slike skilt for det aktuelle stedet, f.eks. hvis stedet tilfredsstiller kravene for severdighetsskilting.

HØRING

790 Vegvisningssymboler

Vegvisningssymbolene i 790-serien kan benyttes på hvite vegvisningsskilt eller på hvitt felt på gule eller blå vegvisningsskilt.



790.10

Utforming:
Skiltmønster


790.10 Kirke

Symbol 790.10 kan benyttes for visning til vigslede kirker og kapell.

Navn på kirken bør angis i tillegg til symbolet, hvis det ikke står sammen med geografisk visning til samme sted. Symbolet skal ikke benyttes for forsamlingslokaler, bedehus, ikke-kristne trossamfunn eller lignende.

Symbolet kan anvendes i kombinasjon med symbol 640.10 Severdighet på brunt serviceskilt eller brunt vegvisningsskilt.

For stavkirker er det utarbeidet et eget symbol. For eventuell bruk av dette, ta kontakt med Vegdirektoratet.



790.15

Utforming:
Skiltmønster

790.15 Næringsområde

Symbolet 790.15 kan benyttes for visning til næringsområder.

Visning til næringsområder skal erstatte visning til de enkelte bedrifter i et område med mer enn 2 enkeltbedrifter. Navn på området bør angis og dette skal være godkjent av kommunen.

Symbolet skal bare benyttes på skilt som viser til klart avgrenset område hvor det hovedsakelig er næringsvirksomhet. Næringsområder kan inneholde industri, lager, kontor- og forretningsvirksomhet.



790.20

Utforming:
Skiltmønster

790.20 Svømmehall

Symbol 790.20 kan benyttes for vegvisning til svømmehall eller badeanlegg som er åpen for publikum minst 5 ganger per uke.

Navn på svømmehallen kan angis.

HØRING



790.30

Utforming:
Skiltmønster

790.30 Alpinanlegg

Symbol 790.30 kan benyttes for vegvisning til alpinanlegg.

Navn på anlegget bør angis.



790.31

Utforming:
Skiltmønster

790.31 Hoppbakke

Symbol 790.31 kan benyttes for vegvisning til hoppbakkeanlegg.

Navn på anlegget bør angis.



790.32

Utforming:
Skiltmønster

790.32 Skistadion

Symbol 790.32 kan benyttes for vegvisning til skistadion med preparerte trenings- og konkurranseløyper.

Navn på anlegget bør angis.



790.40

Utforming:
Skiltmønster

790.40 Golfbane

Symbol 790.40 kan anvendes for vegvisning til golfbane som har minst 9 hull og som er åpen for andre enn bare medlemmer.

Navn på anlegget bør angis.

HØRING

Vedlegg del 5

1. Utregning av egenandeler
2. Søknadsskjema

HØRING

Eksempler på beregning av egenandeler



Serviceskilt størrelse MS:				
2 symboler	à kr	1 200	kr	2 400
En tekstlinje 140 mm	à kr	1 200	kr	1 200
SUM skilt			kr	3 600

Serviceskilt størrelse SS:				
2 symboler	à kr	1 200	kr	2 400
En tekstlinje 175 mm	à kr	2 400	kr	2 400
SUM skilt			kr	4 800



Serviceskilt størrelse LS:				
4 symboler	à kr	1 200	kr	4 800
To tekstlinjer 126/140 mm	à kr	1 200	kr	2 400
SUM skilt			kr	7 200

Serviceskilt størrelse MS:				
4 symboler	à kr	1 200	kr	4 800
En tekstlinje 140 mm	à kr	1 200	kr	1 200
En tekstlinje 175 mm	à kr	2 400	kr	2 400
SUM skilt			kr	8 800



Vanlig vegviser, 50 km/t, teksthøyde 105 mm:				
1 symbol	à kr	600	kr	600
En tekstlinje	à kr	1 200	kr	1 200
SUM skilt			kr	1 800



Vegviserfløy (tosidig), 105 mm:				
1 symbol	à kr	600	kr	600
En tekstlinje	à kr	1 200	kr	1 200
SUM skilt			kr	1 800

Egenandel beregnes for alle skilt som settes opp, selv om noen av skiltene er like.

Det skal ikke beregnes merverdiavgift av egenandeler.



Statens vegvesen

Søknad om serviceskilt eller virksomhetsvisning

Søkers navn		Servicestedets eller virksomhetens navn	
Søkers telefon		Søkers eller virksomhetens e-postadresse	
Søkers postadresse		Servicestedets gateadresse og/eller kommune/gnr/bnr	
Servicestedets lokalisering i forhold til riksveg/fylkesveg (beskriv eller legg ved kart)			
Type virksomhet			
Service- eller vegvisningssymboler og tekst som ønskes på offentlige trafikkskilt (legg evt. ved skisse)			
Symbol nr	Tekst		
Er avkjørsel tidligere godkjent av vegvesenet til samme formål:		Ja	Nei (Stryk det som ikke passer)
Er parkeringsareal tidligere godkjent av vegvesenet til samme formål?		Ja	Nei (Stryk det som ikke passer)
Om mulig legges kopi av godkjenningsskilt for avkjørsel/parkering ved søknaden. Hvis virksomheten er avhengig av andre godkjenninger (jf. bestemmelsene i skiltnormalen), skal kopi av disse vedlegges. Følgende kopier vedlegges:			
1			
2			
3			
4			
Tilleggsopplysninger (bruk evt. eget ark):			
Jeg aksepterer følgende betingelser for oppsetting av serviceskilt og/eller virksomhetsskilt, jf. skiltnormalen del 5: <ul style="list-style-type: none">• Kravene/kriteriene i normalen for bruk av de enkelte symboler og skilt skal alltid oppfylles og følges.• Dersom egenandel kreves, må denne betales før skilt oppsettes. Ønske om endring av skilting medfører ny egenandel.• Ved brudd på betingelsene/forutsetningene for skiltingen, kan vegvesenet fjerne de oppsatte skiltene. Dette gjelder også hvis det for virksomheten settes opp ulovlig reklame.• Ved lengre stenging av virksomheten, eller opphør av virksomhet, skal vegvesenet varsles, om mulig i god tid på forhånd.			
Sted	Dato	Søkers underskrift	