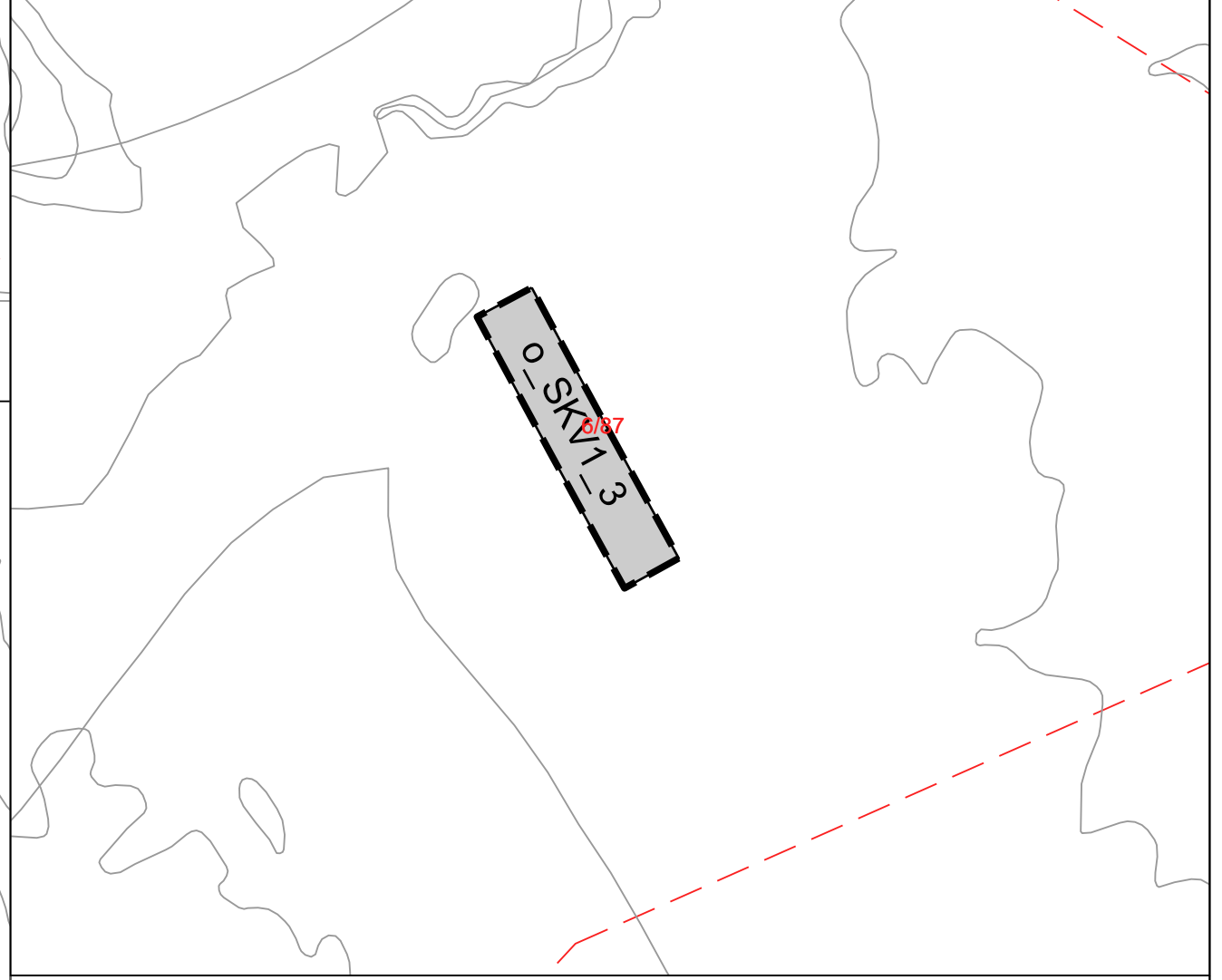


Vertikalnivå 3 - Kalmyrbekken bru (1:1000)



Tegnforklaring

Reguleringsplan PBL 2008

§12-5. Nr. 2 - Samferdselsanlegg og teknisk infrastruktur

- SKV Kjøreveg
- SVG Annen veggrunn - grøntareal

§12-5. Nr. 5 - Landbruks-, natur- og friluftformål samt reindrift

- L LNFR areal for nødvendige tiltak for landbruk og reindrift og gårdstilknyttet næringsvirksomhet basert på gårdens ressursgrunnlag

§12-5. Nr. 6 - Bruk og vern av sjø og vassdrag med tilhørende strandsone

- VNV Naturområde i sjø og vassdrag

§12-7 - Bestemmelseområder

- #2 BK Bru/kulvert
- #2 BO Sone for bekkeomlegging
- #2 DV Driftsveg
- #2 SBV Skogsbilveg
- #2 SV Støyvoll
- #12_IDnr Kulturminner
- #91 Midlertidig bygge- og anleggsområde

Linjesymbol

- Plangrense
- Formålsgrense
- Bestemmelsegrense
- Midlertidig bygge- og anleggsgrense
- Bebyggelse som forutsettes fjernet
- Regulert senterlinje
- Friskitlinje
- Bru

Punktsymboler

- Stenging av avkjørsel
- Avkjørsel - både inn og utkjøring
- Brukar

Kartopplysninger

Kilde for basiskart: FKB
 Dato for basiskart: 09.04.2024
 Koordinatsystem: ETRS89.UTM-32N
 Høydegrunnlag: NN2000

Ekvidistanse: 1m
 Kartmålestokk: 1:2000 (A1)

Detaljregulering

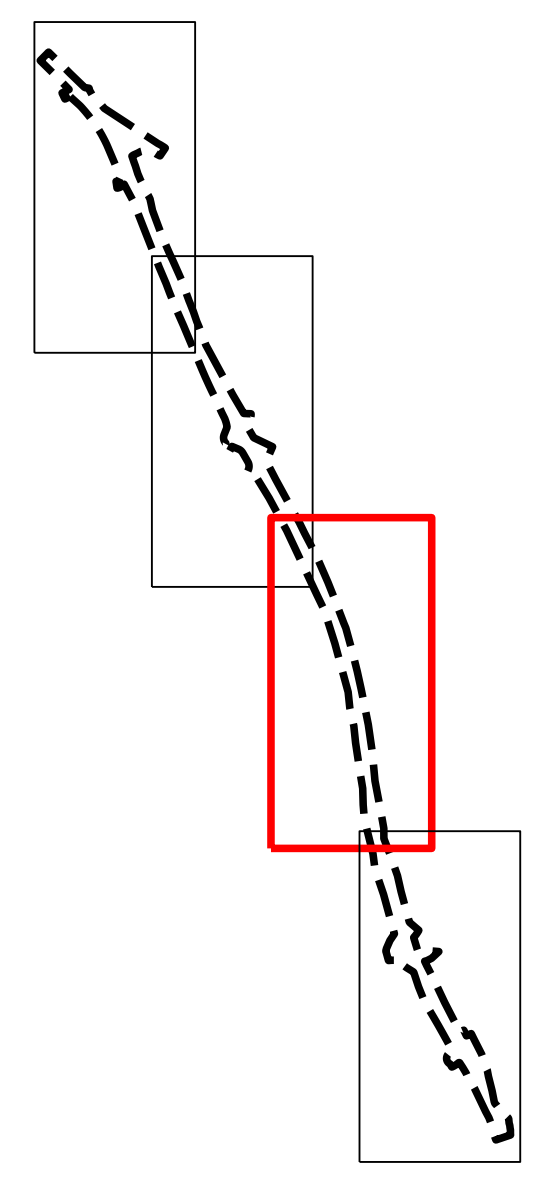
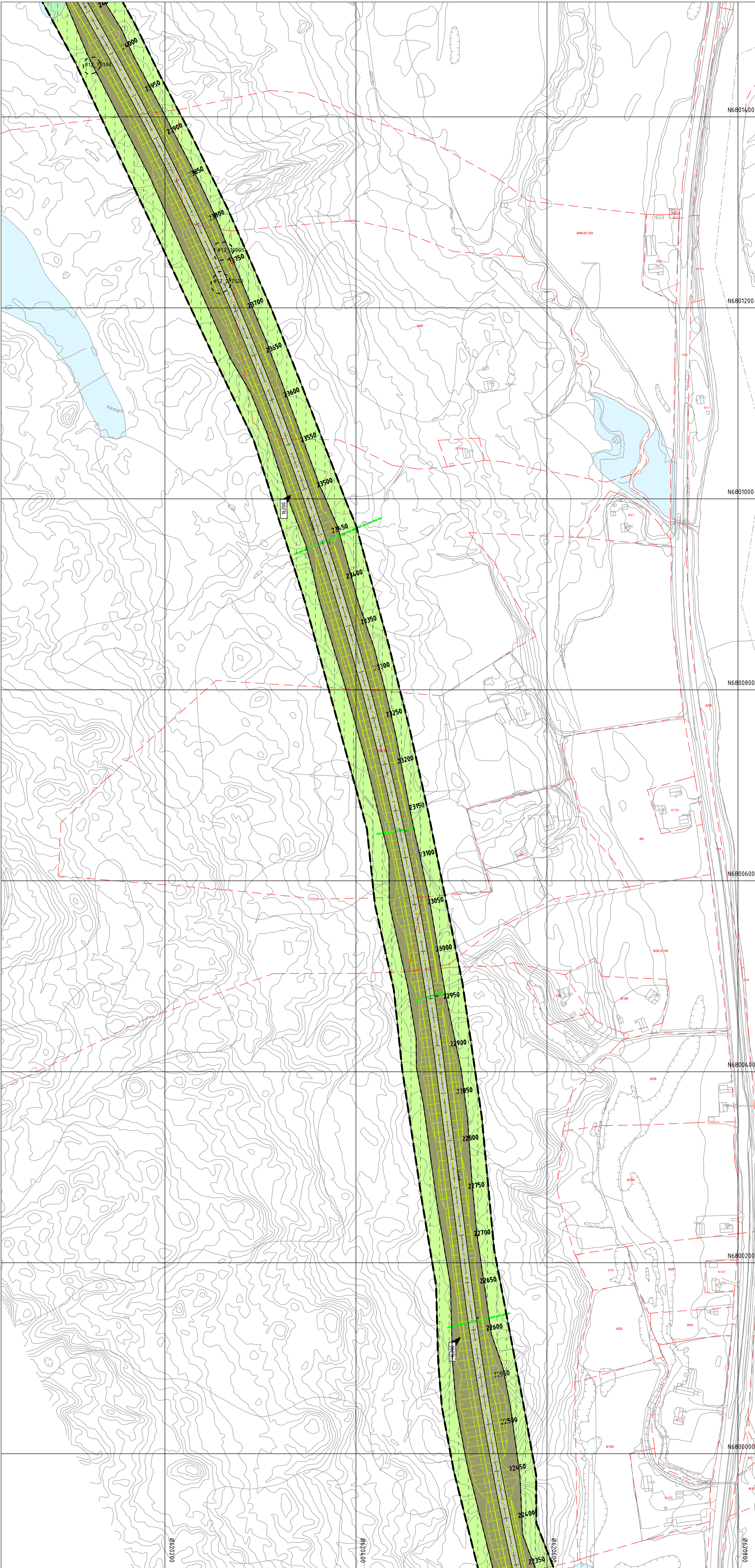
Rv. 3 Fjell - Opphus nord

Med tilhørende reguleringsbestemmelser

Stor-Eldal kommune

Arealplan-ID: 3423_20150400
 Forslagsstiller: Statens vegvesen

| SAKSBEHANDLING ETTER PLAN- OG BYGNINGSLOVEN | | SAKS-NR | DATO | SIGN |
|---|-----|---------------|------|----------|
| Dato | XXX | Revisjon | XXX | |
| Dato | XXX | Revisjon | XXX | |
| Dato | XXX | Revisjon | XXX | |
| Kommunestyret sitt vedtak | | | | |
| Ny 2. gang behandling | | | | |
| Offentlig ettersyn fra til | | | | |
| 2. gangs behandling | | | | |
| Offentlig ettersyn fra 20.01.2025 til 03.03.2025 | | | | |
| 1. gangs behandling | | | | |
| Kunngjøring av oppstart av planarbeid | | | | 05.05.21 |
| Oppstartsnotis... | | | | |
| PLANEN ER UTARBEIDET AV: | | | | |
| Statens vegvesen | | PLANKONSULENT | | TEGNNR |
| SWECO | | SWECO | | DATO |
| 17.01.25 | | SIGN | | NOBJMA |
| Det bekrefteas planen er i samsvar med kommunestyrets vedtak av | | | | |



Tegnforklaring

- Reguleringsplan PBL 2008**
- §12-5. Nr. 2 - Samferdselsanlegg og teknisk infrastruktur**
- SKV Kjøreveg
 - SVG Annen veggrunn - grøntareal
- §12-5. Nr. 5 - Landbruks-, natur- og friluftsmål samt reindrift**
- L LNFR areal for nødvendige tiltak for landbruk og reindrift og gårdstilknyttet næringsvirksomhet basert på gårdens ressursgrunnlag
- §12-5. Nr. 6 - Bruk og vern av sjø og vassdrag med tilhørende strandsone**
- VNV Naturområde i sjø og vassdrag

- §12-7 - Bestemmelseområder**
- #2 BK Bru/kulvert
 - #2 BO Sone for bekkeløp
 - #2 DV Driftsveg
 - #2 SBV Skogsbilveg
 - #2 SV Støyvoll
 - #12 IDnr Kulturminner
 - #91 Midlertidig bygge- og anleggsmåte
- Linjesymbol**
- Plangrense
 - Formålgrense
 - Bestemmelsegrense
 - Midlertidig bygge- og anleggsgrense
 - Bebyggelse som forutsettes fjernet
 - Regulert senterlinje
 - Frisiktilinje
 - Bru
- Punktsymboler**
- Stenging av avkjørsel
 - Avkjørsel - både inn og utkjøring
 - Brukar

Kartopplysninger

Kilde for basiskart: FKB
 Dato for basiskart: 09.04.2024
 Koordinatsystem: ETRS89.UTM-32N
 Høydegrunnlag: NN2000

Ekvidistanse: 1m
 Kartmålestokk: 1:2000 (A1)

Detaljregulering
Rv. 3 Fjell - Opphus nord

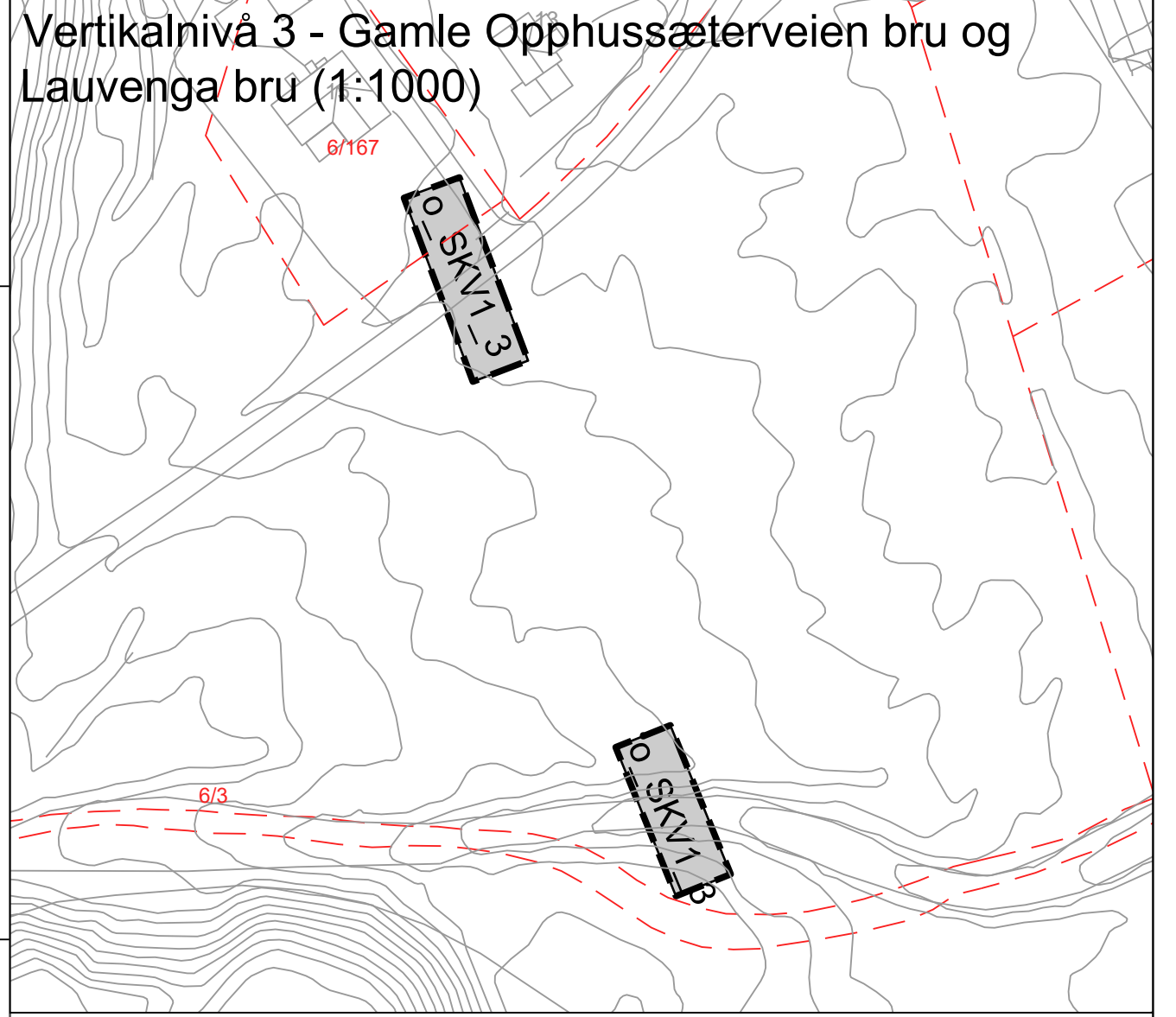
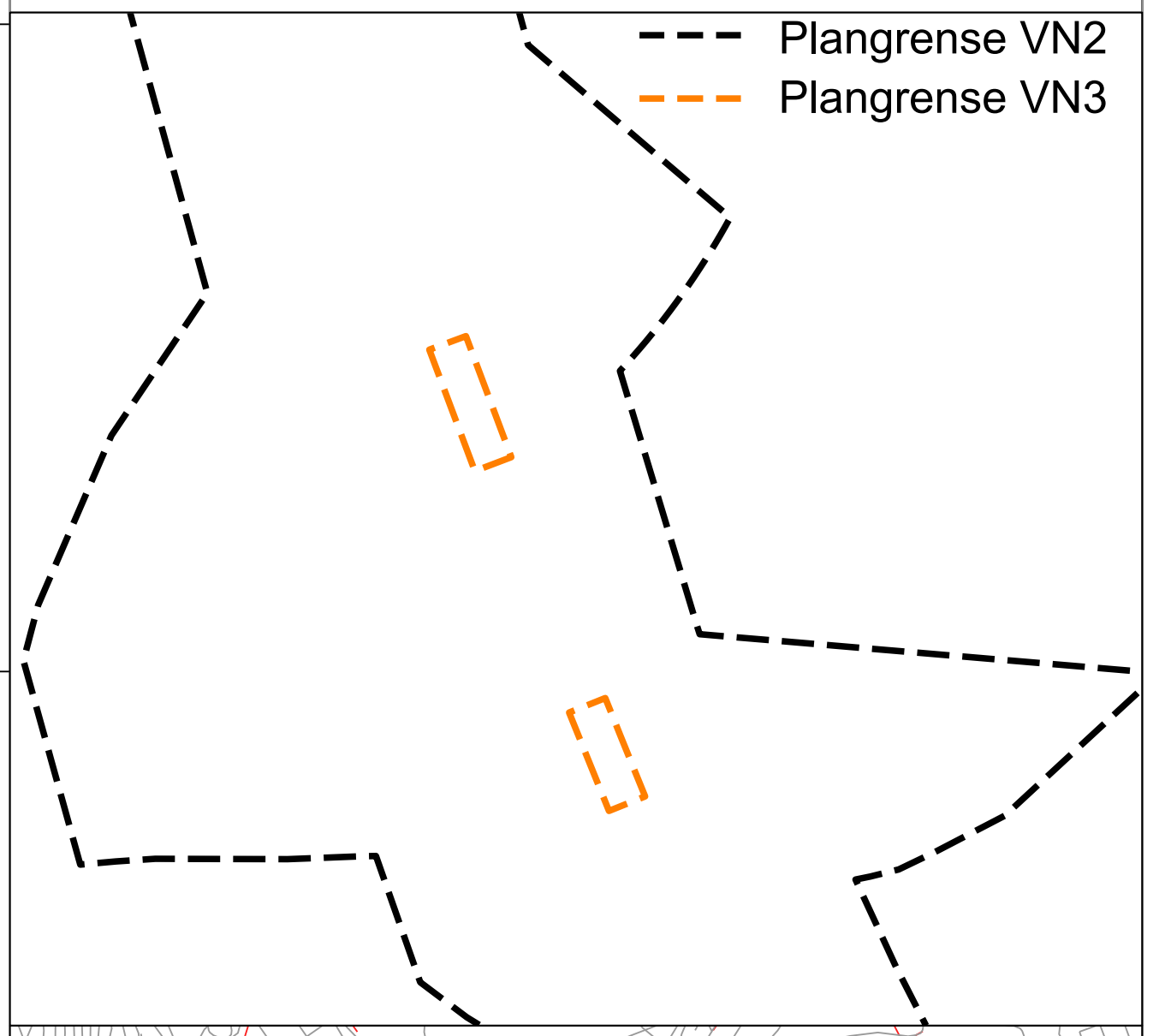
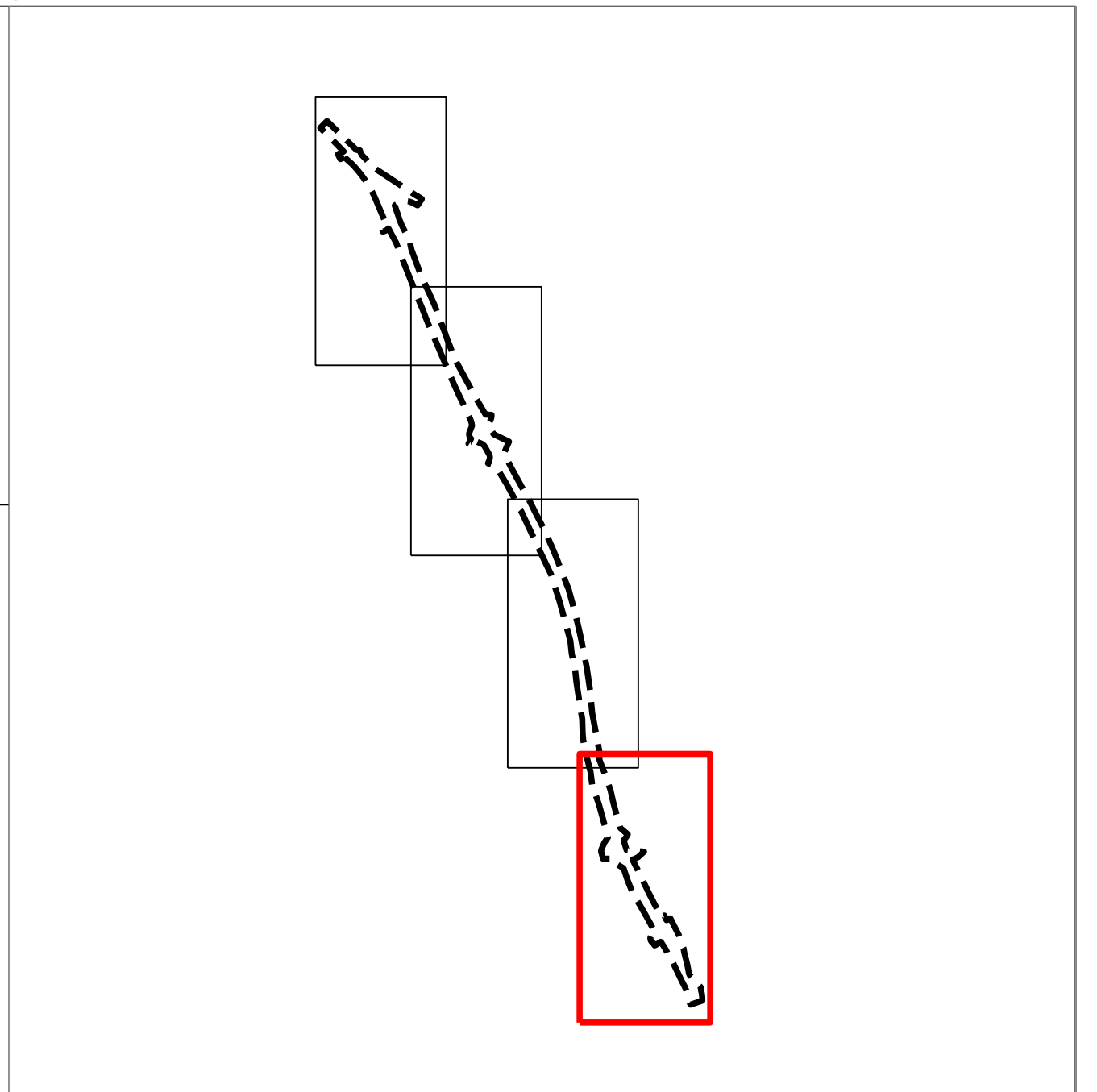
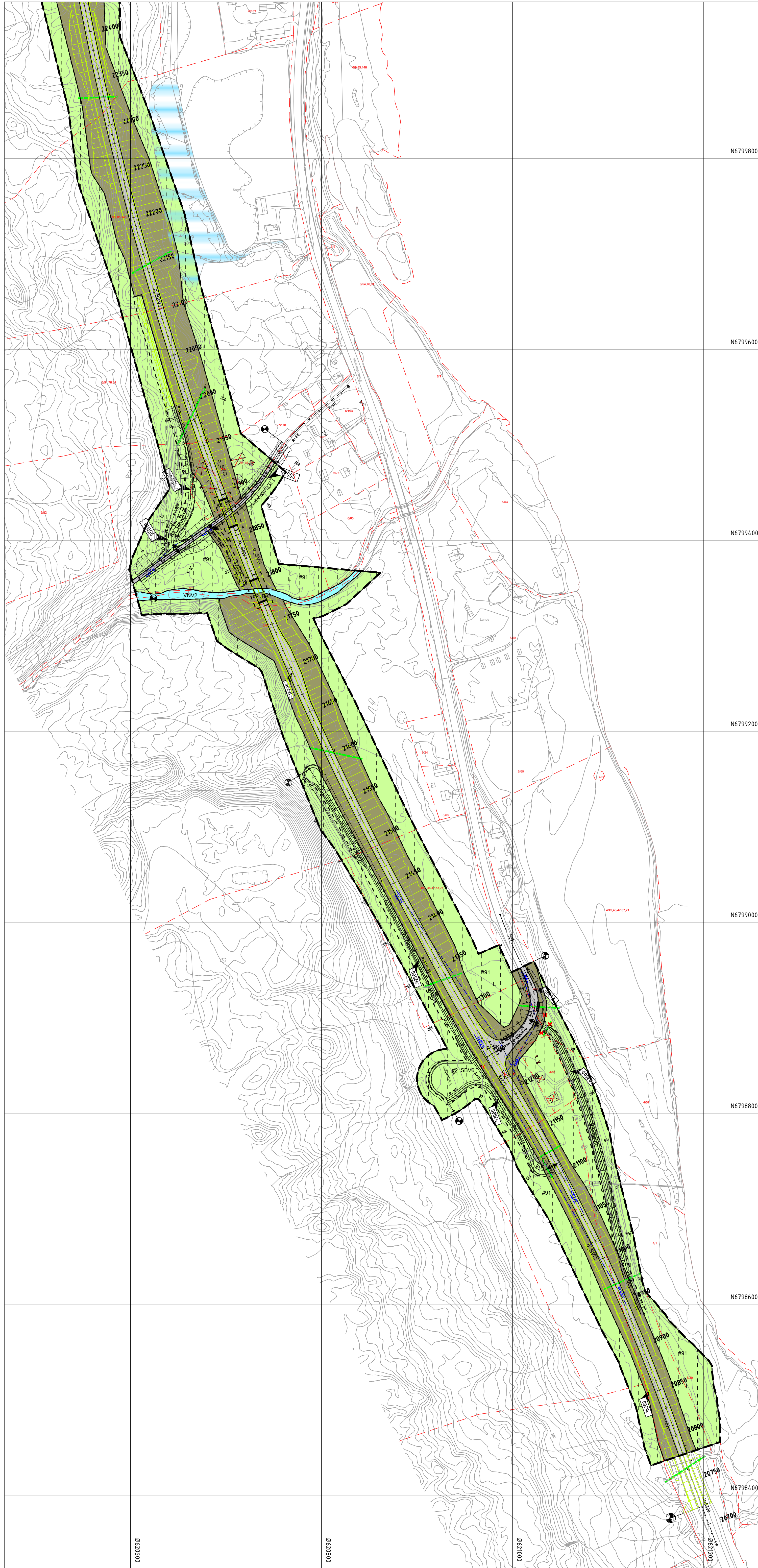
Arealplan-ID:
3423_20150400

Forslagsstiller:
Statens vegvesen

Med tilhørende reguleringsbestemmelser

| SAKSBEHANDLING ETTER PLAN- OG BYGNINGSLOVEN | | | SAKS-NR | DATO | SIGN |
|---|--------------|--|---------|------|------|
| Dato XXX | Revisjon XXX | | | | |
| Dato XXX | Revisjon XXX | | | | |
| Dato XXX | Revisjon XXX | | | | |

| Kommunestyret sitt vedtak | | | | | |
|--|---------------|--|----------|--------|----------|
| Ny 2. gang behandling | | | | | |
| Offentlig ettersyn fra til | | | | | |
| 2. gangs behandling | | | | | |
| Offentlig ettersyn fra 20.01.2025 til 03.03.2025 | | | | | |
| 1. gangs behandling | | | | | |
| Kunngjøring av oppstart av planarbeid | | | | | 05.05.21 |
| Oppstartsnotis | | | | | |
| PLANEN ER UTARBEIDET AV: | | | | | |
| | PLANKONSULENT | | TEGNERN | DATO | SIGN |
| Det bekrefteas at planen er i samsvar med kommunestyrets vedtak av | | | 17.01.25 | NOBJMA | |



Tegnforklaring

Reguleringsplan PBL 2008

§12-5. Nr. 2 - Samferdselsanlegg og teknisk infrastruktur

- SKV Kjøreveg
- SVG Annen veggrunn - grøntareal

§12-5. Nr. 5 - Landbruks-, natur- og friluftsmiljø samt reindrift

LNFR areal for nødvendige tiltak for landbruk og reindrift og gårdstilknyttet næringsvirksomhet basert på gårdens ressursgrunnlag

- L

§12-5. Nr. 6 - Bruk og vern av sjø og vassdrag med tilhørende strandsone

- VNV Naturområde i sjø og vassdrag

§12-7 - Bestemmelseområder

- #2 BK Bru/kulvert
- #2 BO Sone for bekkeomlegging
- #2 DV Driftsveg
- #2 SBV Skogsbilveg
- #2 SV Støyvoll
- #12_IDnr Kulturminner
- #91 Midlertidig bygge- og anleggsområde

Linjesymbol

- Plangrense
- Formålsgrense
- Bestemmelsegrense
- Midlertidig bygge- og anleggsgrense
- Bebyggelse som forutsettes fjernet
- Regulert senterlinje
- Frisktilinje
- Bru

Punktsymboler

- Stenging av avkjørsel
- Avkjørsel - både inn og utkjøring
- Brukar

Kartopplysninger

Kilde for basiskart: FKB
 Dato for basiskart: 09.04.2024
 Koordinatsystem: ETRS89_UTM-32N
 Høydegrunnlag: NN2000

Ekvidistanse: 1m
 Kartmålestokk: 1:2000 (A1)

Detaljregulering

Rv. 3 Fjell - Opphus nord

Stor-Eldal kommune

Med tilhørende reguleringsbestemmelser

Arealplan-ID: 3423_20150400

Forslagsstiller: Statens vegvesen

SAKSBEHANDLING ETTER PLAN- OG BYGNINGSLOVEN

| SAKS-NR | DATO | SIGN |
|----------|--------------|------|
| Dato XXX | Revisjon XXX | |
| Dato XXX | Revisjon XXX | |
| Dato XXX | Revisjon XXX | |

Kommunestyret sitt vedtak

| | | |
|--|----------|--|
| Ny 2. gang behandling | | |
| Offentlig ettersyn fra til | | |
| 2. gangs behandling | | |
| Offentlig ettersyn fra 20.01.2025 til 03.03.2025 | | |
| 1. gangs behandling | | |
| Kunngjøring av oppstart av planarbeid | 05.05.21 | |
| Oppstartsmøte | | |

PLANEN ER UTARBEIDET AV: PLANKONSULENT TEGN NR. DATO SIGN
 17.01.25 NOBJMA

Det bekrefteas at planen er i samsvar med kommunestyrets vedtak av