

The background features a large orange triangle in the top-left corner, a dark teal triangle in the bottom-left corner, and a white triangle in the top-right corner. The central area is white. Two nature photographs are integrated: one of green leaves with water droplets in the top-left, and one of a mountain landscape with a river and yellow flowers in the bottom-left.

# **FM** GRUPPEN

## E39 Sykkelstamveg Osbanen

Nesttun – Skjold

Infomøte

Arbeidsfellesskapet FM Prosjekt 1 ANS



# Agenda

1. Oppstartsfasen
  - Hvor og hvordan starter vi
2. Trafikkavvikling
3. Sprenging
4. Generell info

# Oppstartsfasen

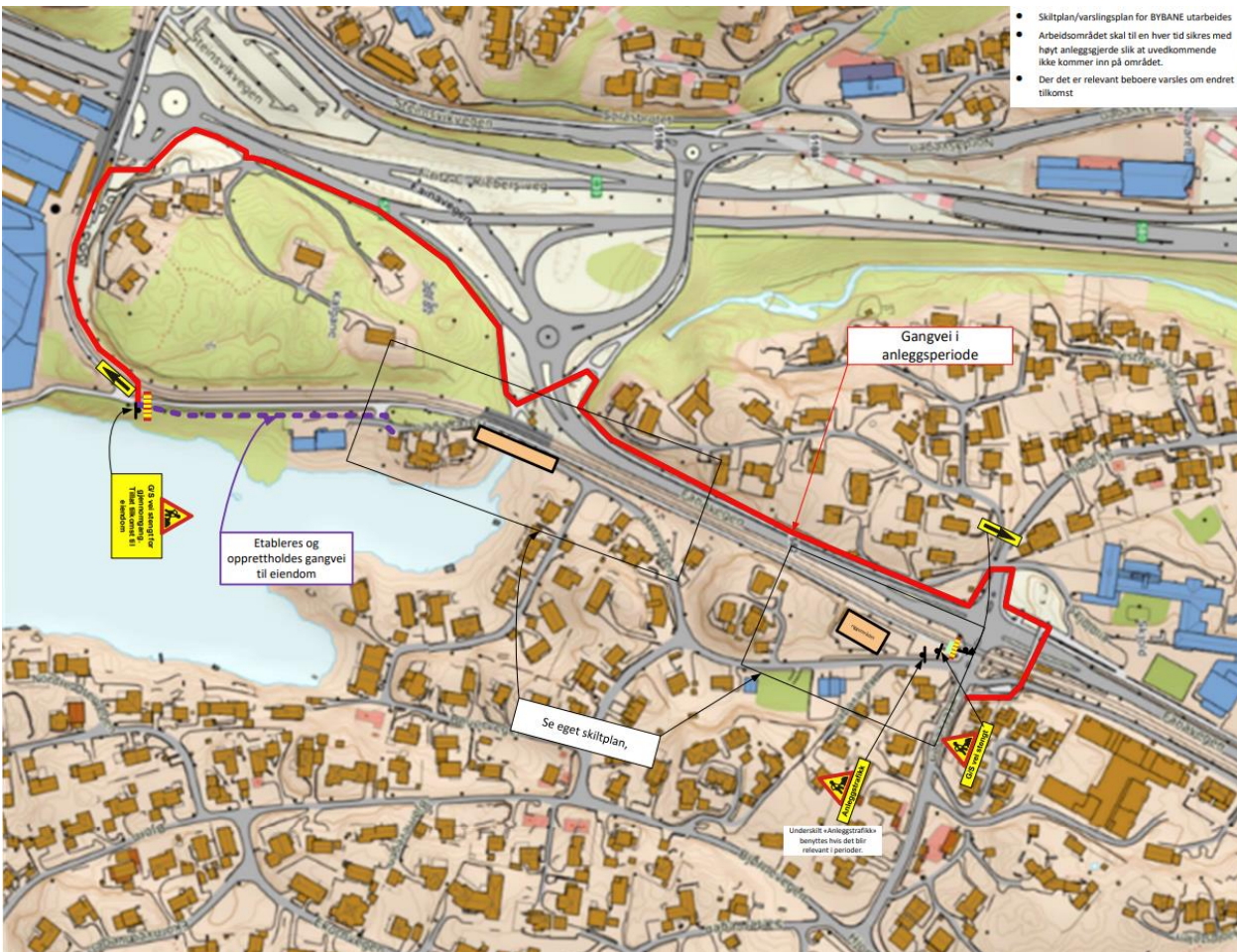
- Riggområdet ved innfartsparkering på skjold.
- Parkeringsplass ved Nesttun idrettsplass.
- Nesttunbrekka.



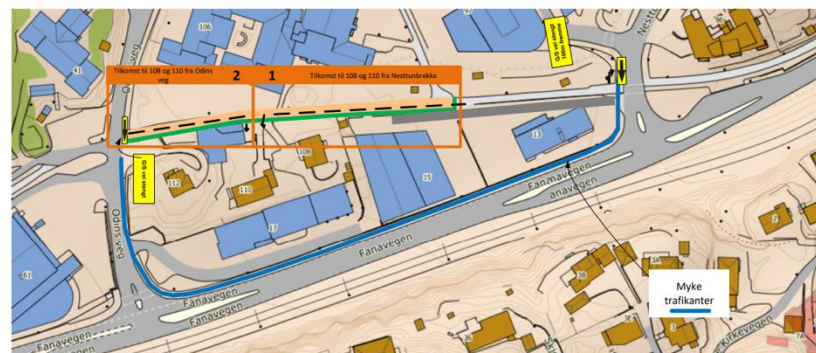


# Trafikkavvikling

- Skiltplan/varslingsplan for BYBANÉ utarbeides
- Arbeidsområdet skal til en hver tid sikres med høyt anleggsgjerde slik at uvedkommende ikke kommer inn på området.
- Der det er relevant beboere varsles om endret tilkomst



- FASE 1.
1. Veien stenges for mye trafikanter
  2. Mye trafikanter ledes i fortau langs Fanavegen
  3. Tilkomst til nr. 13 fra Nesttunbrekka

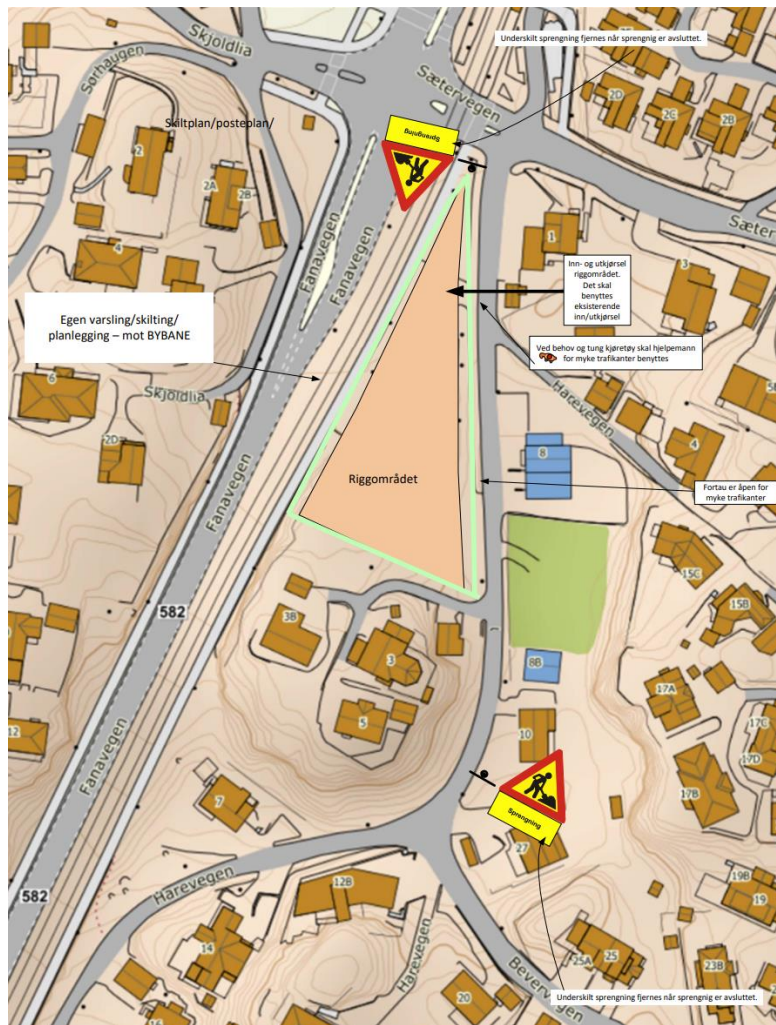


- FASE 2
1. Denne fasen deles i 2 etaper, dette for å ivareta tilkomst til hus 108 og 110,
  2. Mye trafikanter ledes i fortau langs Fanavegen



# Sprengning

- Man-Fre kl 9.30-13.30
- Man-Fre kl 18.00-05.00



# Generell info

- Arbeidstid- 07-15 (ved behov tid utover dette).
- HMS, varslingsrutiner for sprengning, rygging av lastebiler.
- Støy og støv.
- Rystelser og målinger.
- Midlertidig vannforsyning.
- Varsling i god tid før inntredelse på eiendom.
- Tiltak mot forurensing av miljø, absorbent i maskiner.

