

- Reguleringsplan PBL 2008**
- §12-5. Nr. 1 - Bebyggelse og anlegg**
- BFS Boligbebyggelse-frittliggende småhusbebyggelse (annen eierform) (1111)
 - BBB Boligbebyggelse-blokkbebyggelse (annen eierform) (1113)
 - BF Forretninger (annen eierform) (1150)
 - BU Undervisning (offentlig formål) (1162)
 - BN Næringsbebyggelse (annen eierform) (1300)
 - BNA Næringsanlegg (annen eierform) (1440)
 - KBK Forretning/kontor/industri (annen eierform) (1811)

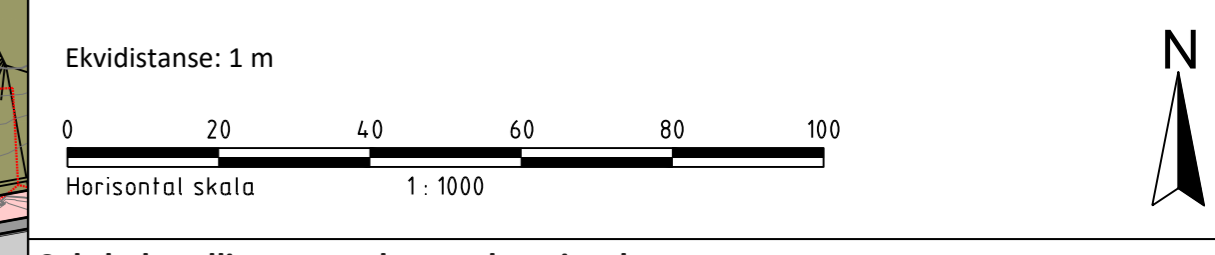
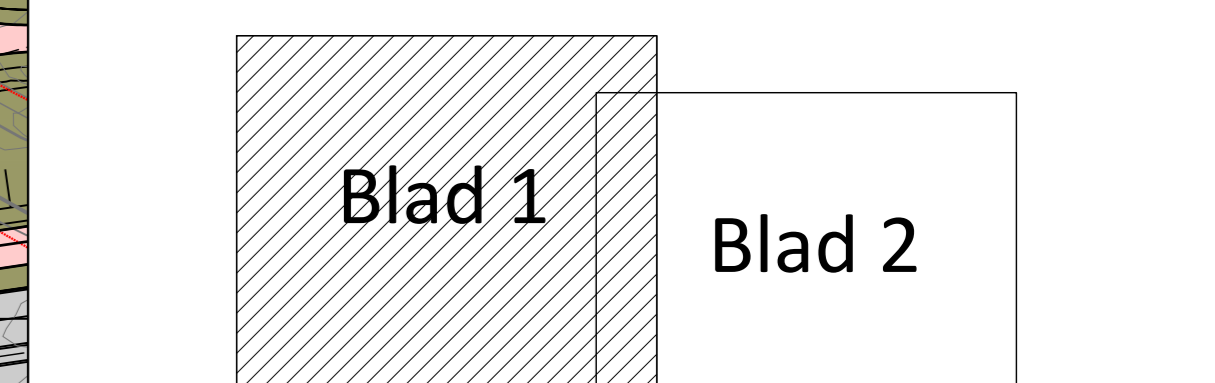
- §12-5. Nr. 2 - Samferdselsanlegg og teknisk infrastruktur**
- SKV Kjøreveg (annen eierform) (2011)
 - I_SKV Kjøreveg (felles) (2011)
 - o_SKV Kjøreveg (offentlig formål) (2011)
 - o_SF Fortau (offentlig formål) (2012)
 - o_SGS Gang-rykkelveg (offentlig formål) (2015)
 - o_SGG Gangveg (offentlig formål) (2016)
 - o_SS Sykkelfelt (offentlig formål) (2017)
 - o_SVT Annen veggrunn - tekniske anlegg (annen eierform) (2018)
 - o_SVI Annen veggrunn - tekniske anlegg (offentlig formål) (2018)
 - SVG Annen veggrunn - grøntareal (annen eierform) (2019)
 - oSVG Annen veggrunn - grøntareal (offentlig formål) (2019)
 - o_SP Leskur/plattformark (offentlig formål) (2026)
 - o_STB Tekniske bygg/konstruksjoner (offentlig formål) (2027)
 - o_SKH Kollektivhaldplass (offentlig formål) (2073)
 - SPP Parkeringsplasser (annen eierform) (2082)
 - o_SKF kjørbart fortau (offentlig formål) (2800)

- §12-5. Nr. 3 - Grønstruktur**
- o_GF Friområde (offentlig formål) (3040)
 - o_GP Park (offentlig formål) (3050)

- §12-7 - Bestemmelseområder**
- RbD0 Krav om nærmere undersøkelser (12)
 - Midlertidig bygge- og anleggsområde

- Linjesymbol**
- RYGrense
 - RYformålGrense
 - PblMidtbyggAnleggGrense
 - RbBestemmelseGrense
 - Bygggrense (1211)
 - Bebyggelse som forutsettes (jernet) (1215)
 - Regulert senterlinje (1221)
 - Friskilting (1222)
 - Regulert støyskjerm (1227)
 - Bru (1252)
 - Tunnel (1254)

- Punktsymboler**
- Tunnelåpning (1253)
 - Brukar (1251)
 - Avkjørsel - både inn og utkjøring (1242)



Saksbehandling etter plan- og bygningslova

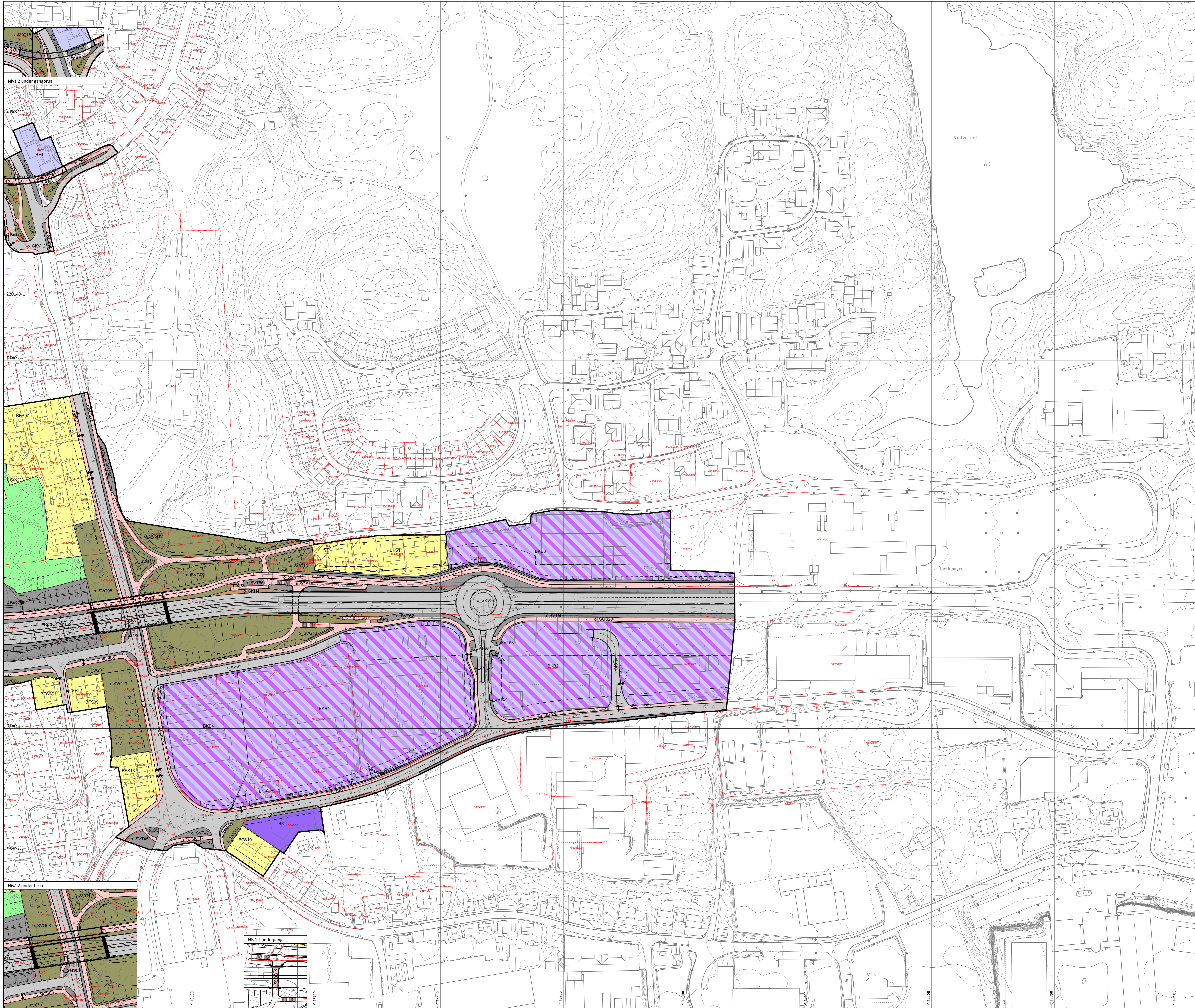
Varsel om oppstart av planarbeid og høring av planprogram	18.01.2014
Vedtatt om fastsatt planprogram i Plan- og bygningsrådet, sak 15/17	23.06.2015
Vedtatt om off. ettersyn i Hovedutvalg for plan og bygning, sak 07/20	03.02.2020
Offentlig ettersyn	10.02.-23.03.2020
Revidert etter mottatte merknader	14.05.2020
Hovedutvalg plan og bygning, sak 35/20	24.08.2020
Vedtatt i Bystyret, sak 67/20	27.08.2020

Revisjon	Revisjonen gjelder	Utørsk	Konstr	Godkjent	Rev. dato
1	Kartgrunnlag tatt ut 17.12.2019, EUREF89, NTM Sone 7, MNS4				

Rv 70 Hg 1112 Vikansvingen - Kontrollplassen

Planart: Alternativ med åpen skjæring

Prosjektnummer: 404.837
 Detaljprosjektnummer: FSR070R_012
 Saksnummer: []
 PlanID: R-285
 Målestokk: A3 1:5000
 Tegningsnummer: []
 Tegningsbeskrivelse: []



Reguleringsplan PBL 2008

- §12-5. Nr. 1 - Bebyggelse og anlegg**
- BFS Boligbebyggelse-frittliggende småhusbebyggelse (annen eierform) (1111)
 - BBB Boligbebyggelse-blokkbebyggelse (annen eierform) (1113)
 - BF Forretninger (annen eierform) (1150)
 - BU Undervisning (offentlig formål) (1162)
 - BN Næringsbebyggelse (annen eierform) (1300)
 - BNA Næringsanlegg (annen eierform) (1440)
 - BKB Forretning/kontor/industri (annen eierform) (1811)
- §12-5. Nr. 2 - Samferdselsanlegg og teknisk infrastruktur**
- SKV Kjøreveg (annen eierform) (2011)
 - L SKV Kjøreveg (felles) (2011)
 - o SKV Kjøreveg (offentlig formål) (2011)
 - o SF Fortau (offentlig formål) (2012)
 - o SGS Gang-isykkelveg (offentlig formål) (2015)
 - o SGG Gangveg (offentlig formål) (2016)
 - o SS Sykkelfelt (offentlig formål) (2017)
 - o SVT Annen veggrunn - tekniske anlegg (annen eierform) (2018)
 - o SVG Annen veggrunn - grøntareal (annen eierform) (2019)
 - o SVG Annen veggrunn - grøntareal (offentlig formål) (2019)
 - o SP Leskur/plattformark (offentlig formål) (2026)
 - o STB Tekniske bygg/konstruksjoner (offentlig formål) (2027)
 - o SKH Kollektivholdeplass (offentlig formål) (2073)
 - SPP Parkeringsplasser (annen eierform) (2082)
 - o SKF kjørbart fortau (offentlig formål) (2800)

§12-5. Nr. 3 - Grønstruktur

- o GF Friområde (offentlig formål) (3040)
- o GP Park (offentlig formål) (3050)

§12-7 - Bestemmelseområder

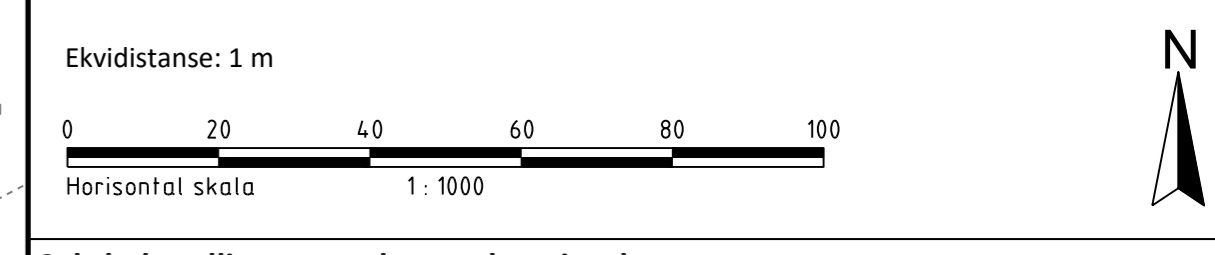
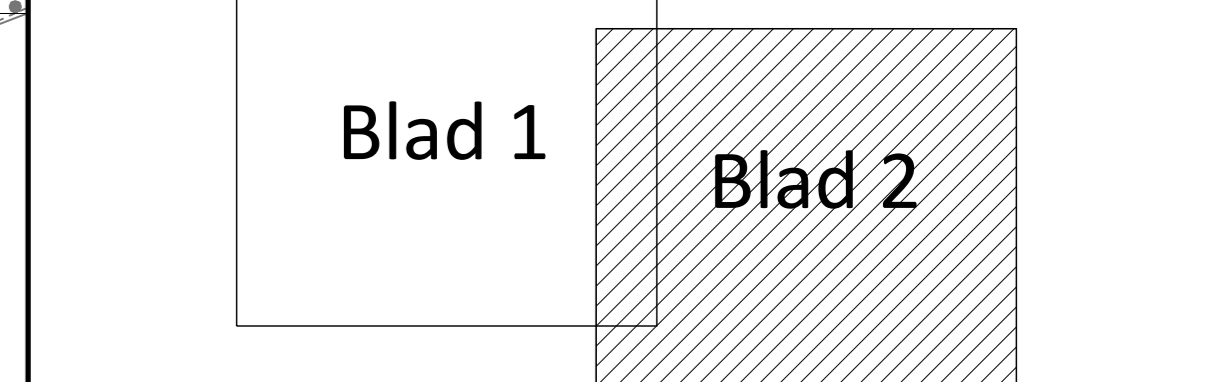
- RbB0 Krav om nærmere undersøkelser (12)
- RbB1 Midlertidig bygge- og anleggsområde

Linjesymbol

- R/Grense
- R/Grense
- R/ByformGrense
- PblMidtByggAnleggGrense
- RbBestemmelseGrense
- Byggegrense (1211)
- Bebyggelse som forutsettes (jernet) (1215)
- Regulert senterlinje (1221)
- Friskiltinge (1222)
- Regulert støyskjerm (1227)
- Bru (1252)
- Tunnel (1254)

Punktsymboler

- Tunnelåpning (1253)
- Bruar (1251)
- Avkjørsel - både inn og utkjøring (1242)



Saksbehandling etter plan- og bygningslova

Varsel om oppstart av planarbeid og høring av planprogram	18.01.2014
Vedtatt om fastsatt planprogram i Plan- og bygningsrådet, sak 15/17	23.06.2015
Vedtatt om off. ettersyn i Hovedutvalg for plan og bygning, sak 07/20	03.02.2020
Offentlig ettersyn	10.02.-23.03.2020
Revidert eller mottatte merknader	14.05.2020
Hovedutvalg plan og bygning, sak 35/20	24.08.2020
Vedtatt i Bystyret, sak 67/20	27.08.2020

Revisjon	Revisjonen gjelder	Utdr.	Kont.	Godkjent	Rev. dato
1	Kartgrunnlag tatt ut 17.12.2019, EUREF89, NTM Sone 7, MNS4				
<p>Byggesaksopplysninger</p> <p>Rv 70 Hg 1112 Byggesaksnummer: Vikansvingen - Kontrollplassen</p> <p>Planpart: Vikansvingen - Kontrollplassen</p> <p>Alternativ med åpen skjerm</p>					
<p>Reguleringsplan</p> <p>Utarbeidet av: Helge Sv</p> <p>Kontrollert av: Godkjent av: Konsulentleder: Revisjonsleder: Blad 2/2</p>					