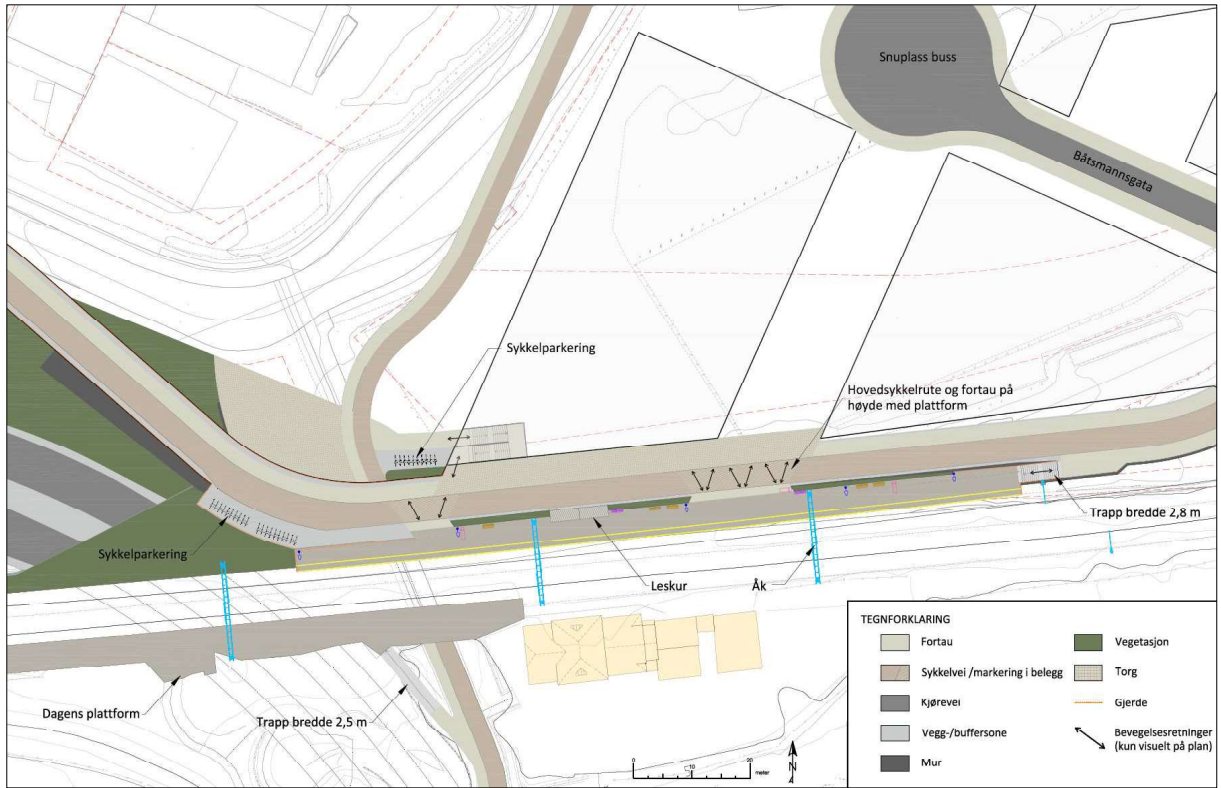
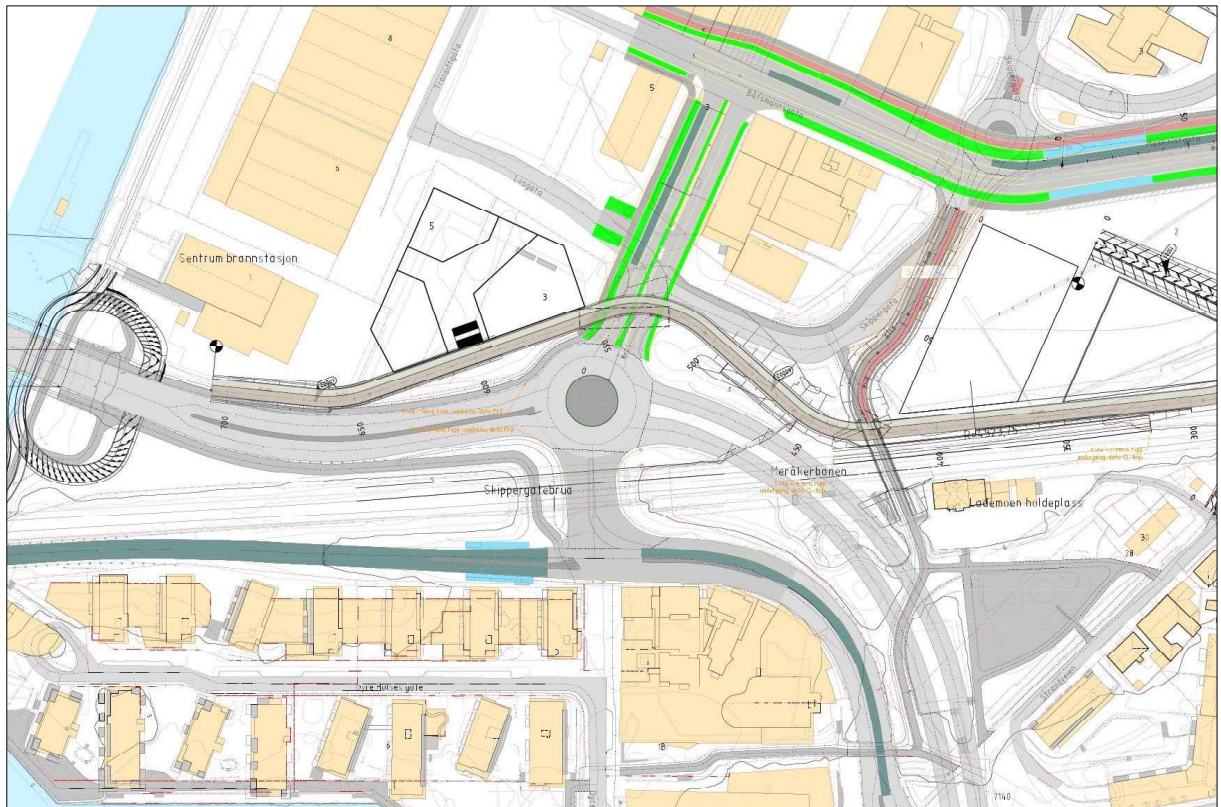


### 3.2.1 Alternativ B1: Hevet løsning og videre nord

Hevet løsning forbi plattform og bru nord for rundkjøring videre mot Pirbrua.



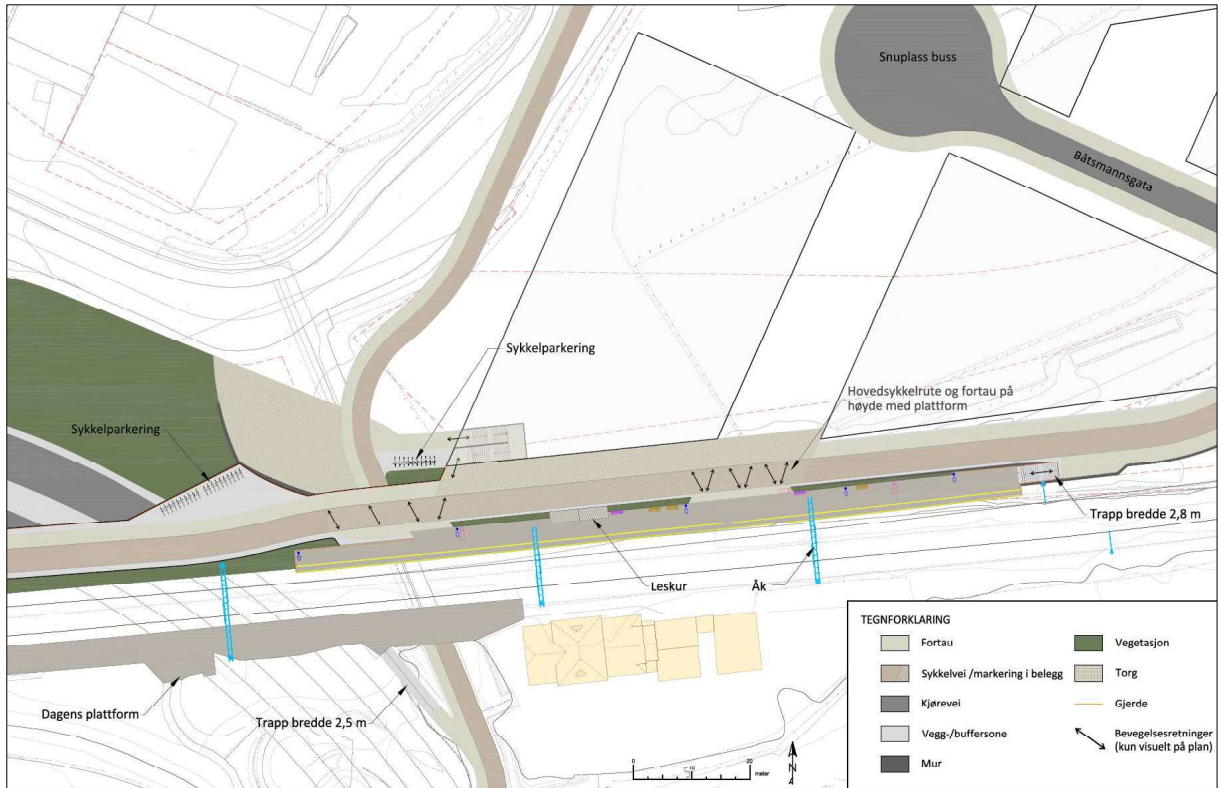
Figur 23: Illustrasjonsplan av alternativ B1 forbi Lademoen stasjon og videre nord



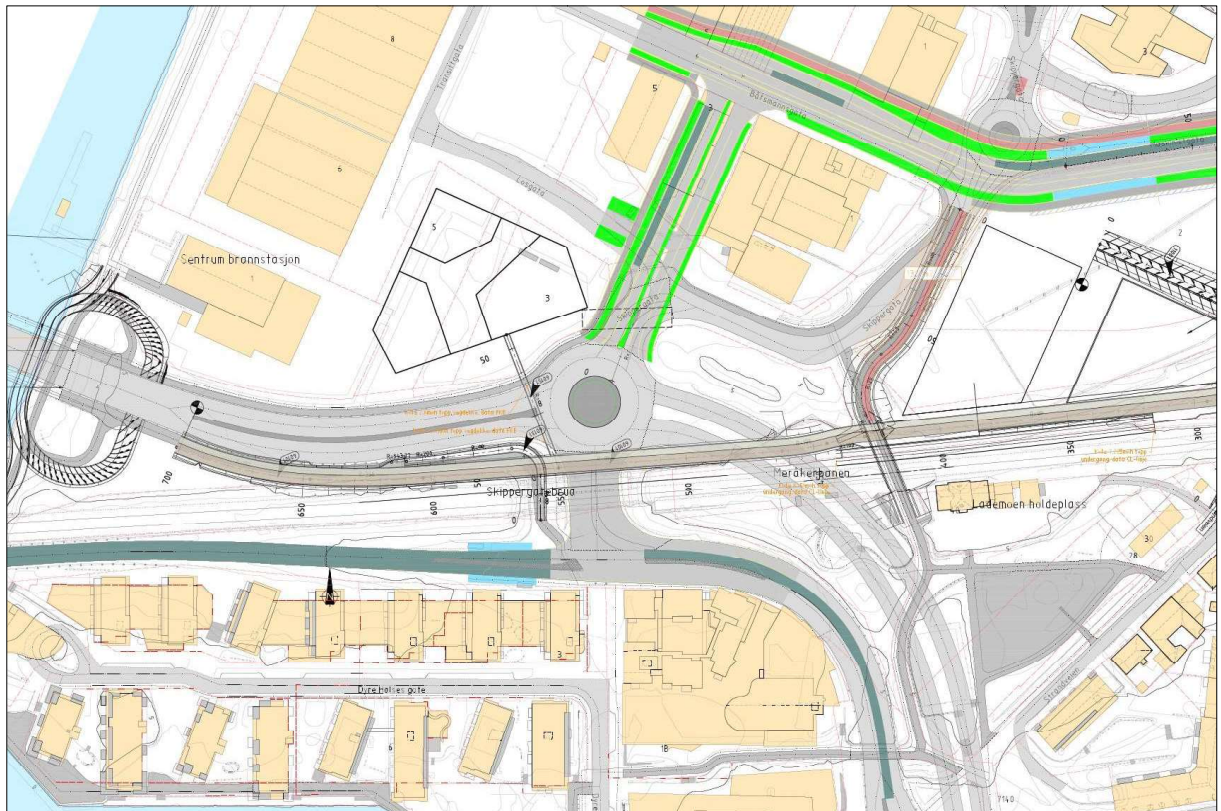
Figur 24: Oversiktstegning av alternativ B1 fra vegtegninger, viser hele delområdet bort til Pirbrua

### 3.2.2 Alternativ B2: Hevet løsning og videre sør

Hevet løsning forbi plattform og bru sør for/over rundkjøring.



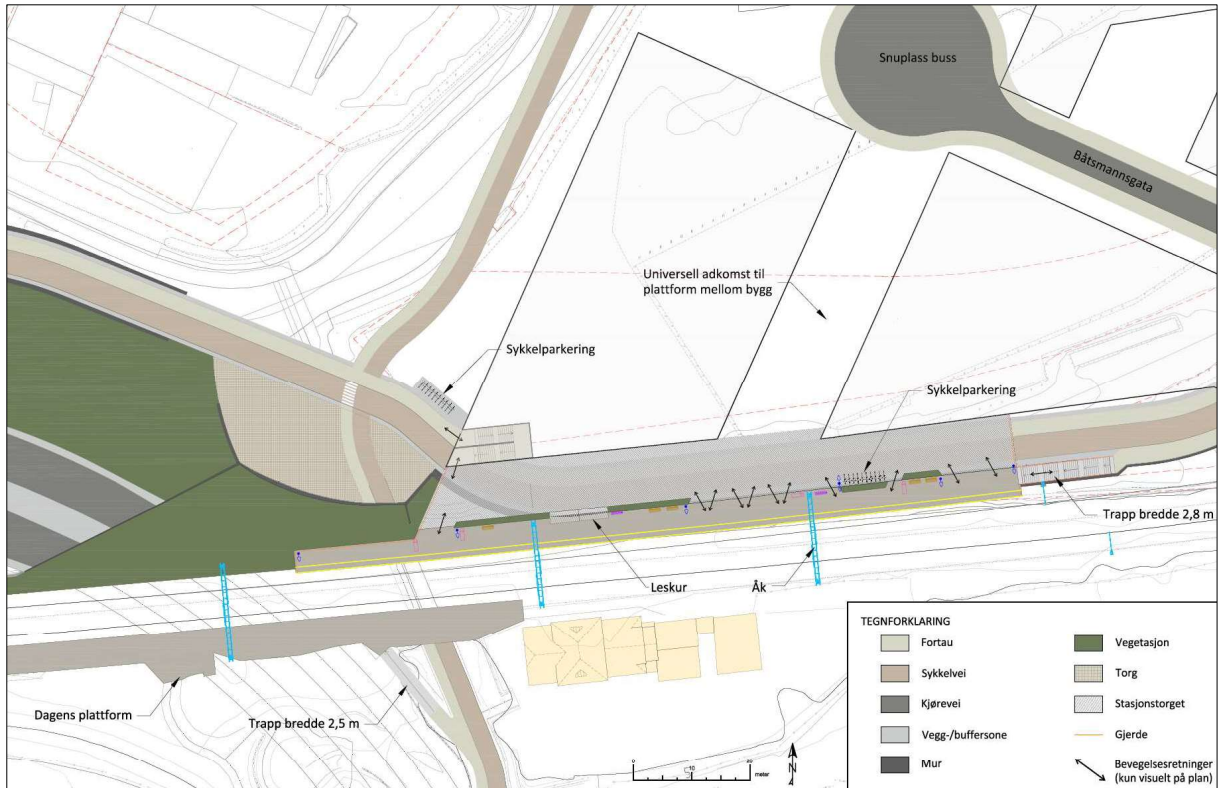
Figur 26: Illustrasjonsplan av alternativ B2 forbi plattform Lademoen stasjon og videre sør



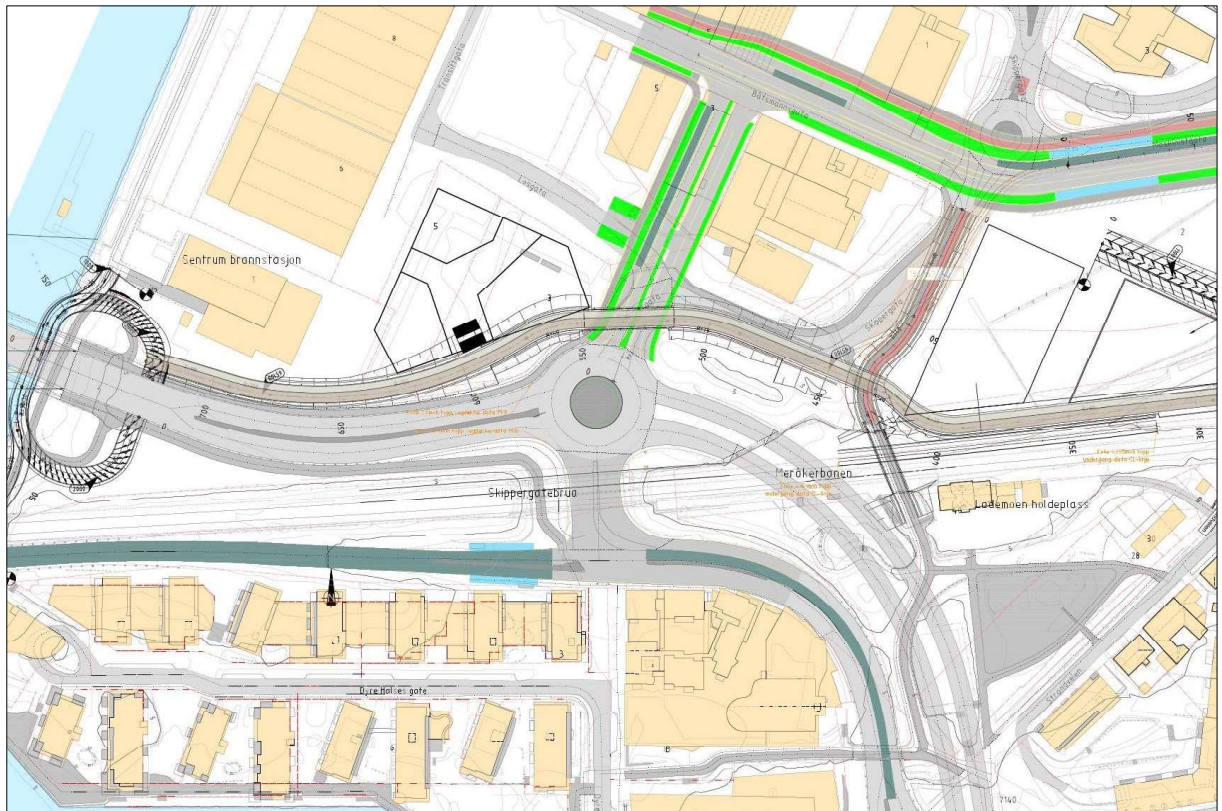
Figur 27: Oversiktstegning av alternativ B2 fra vegtegninger, viser hele delområdet bort til Pirbrua

### 3.2.3 Alternativ B3: Senket løsning og videre nord i kulvert

Senket løsning forbi plattform og kulvert under Skippergata.



Figur 29: Illustrasjonsplan av alternativ B3 forbi Lademoen stasjon og videre nord i kulvert



Figur 30: Oversiktstegning av alternativ B3 fra veggtenginger, viser hele delområdet bort til Pirbrua