

**Tegnforklaring**

**Reguleringsplan PBL 2008**

**§12-5. Nr. 2 - Samferdselsanlegg og teknisk infrastruktur**

- V Veg
- KV Kjøreveg
- AVT Annen veggrunn - tekniske anlegg

**§12-5. Nr. 3 - Grønnstruktur**

- TV Turveg

**§12-5. Nr. 5 - Landbruks-, natur- og friluftsmål samt reindrift**

- LNFR LNFR areal for nødvendige tiltak for landbruk og reindrift og gårdstilknyttet næringsvirksomhet basert på gårdens ressursgrunnlag

**§12-5. Nr. 6 - Bruk og vern av sjø og vassdrag med tilhørende strandsone**

**NSVS** Naturområde i sjø og vassdrag med tilhørende strandsone

**§12-6 - Hensynssoner**

- Frisikt
- Høyspenningsanlegg (inkl høyspentkabler)
- Bevaring naturmiljø
- Bevaring kulturmiljø

**Linjesymbol**

- Plangrense
- Formålgrense
- Grense for sikringssone
- Grense for faresone
- Grense for angitt hensynssone

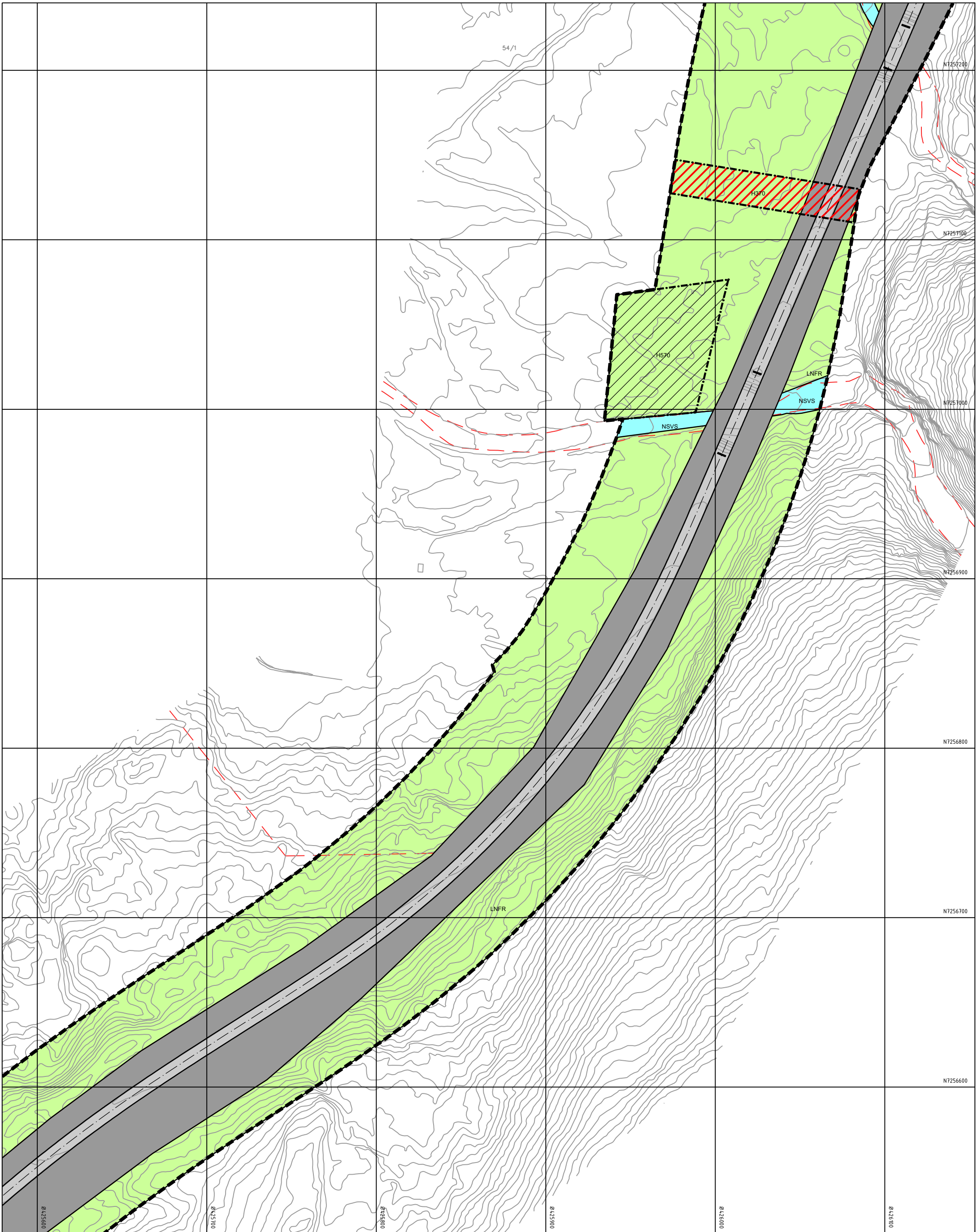
**Punktsymboler**

- Regulert senterlinje
- Frisiklinje
- Avkjørsel - både inn og utkjøring
- Brukar
- Udrgang

Kilde for basiskart: FKB  
 Dato for basiskart: 13.08.2024  
 Ekvidistans: 1m  
 Kartmålestokk: 1:2000

0 25.0 50m

Revisjon	Dato	Saksnr.	Signatur
<b>Detaljregulering E6 Kapskarmo-Brattåsen</b>			
PlanID:	1825_202401		
Kartgrunnlag:	ETRS89_UTM-33N		
Kartreferanse:	NN2000		
Høydegrunnlag:	NN2000		
<b>Saksbehandling i følge plan- og bygningsloven</b>			
	Dato	Saksnr.	Signatur
Kunngjøring oppstart av reguleringsplanarbeid	15.08.2024		M.B.Holand
Vedtatt om høring og offentlig ettersyn	30.10.2024		M.B.Holand
Periode for høring og offentlig ettersyn:	15.11.24-10.01.25		M.B.Holand
Vedtatt kommunestyret			
Dato:	01.11.2024	Utarbeidet av:	M.B.Holand
PROF-nummer:	1825062R_012	Saksbehandler:	M.B.Holand
			Tegningsnummer:
			R001



**Tegnforklaring**

**Reguleringsplan PBL 2008**

**§12-5. Nr. 2 - Samferdselsanlegg og teknisk infrastruktur**

- V Veg
- KV Kjøreveg
- AVT Annen veggrunn - tekniske anlegg

**§12-5. Nr. 3 - Grønnstruktur**

- TV Turveg

**§12-5. Nr. 5 - Landbruks-, natur- og friluftsmål samt reindrift**

- LNFR LNFR areal for nødvendige tiltak for landbruk og reindrift og gårdstilknyttet næringsvirksomhet basert på gårdens ressursgrunnlag

**§12-5. Nr. 6 - Bruk og vern av sjø og vassdrag med tilhørende strandsone**

- NSVS Naturområde i sjø og vassdrag med tilhørende strandsone

**§12-6 - Hensynssoner**

- Friskt
- Høyspenningsanlegg (inkl høyspentkabler)
- Bevaring naturmiljø
- Bevaring kulturmiljø

**Linjesymbol**

- Plangrense
- Formålgrense
- Grense for sikringssone
- Grense for faresone
- Grense for angitt hensynssone

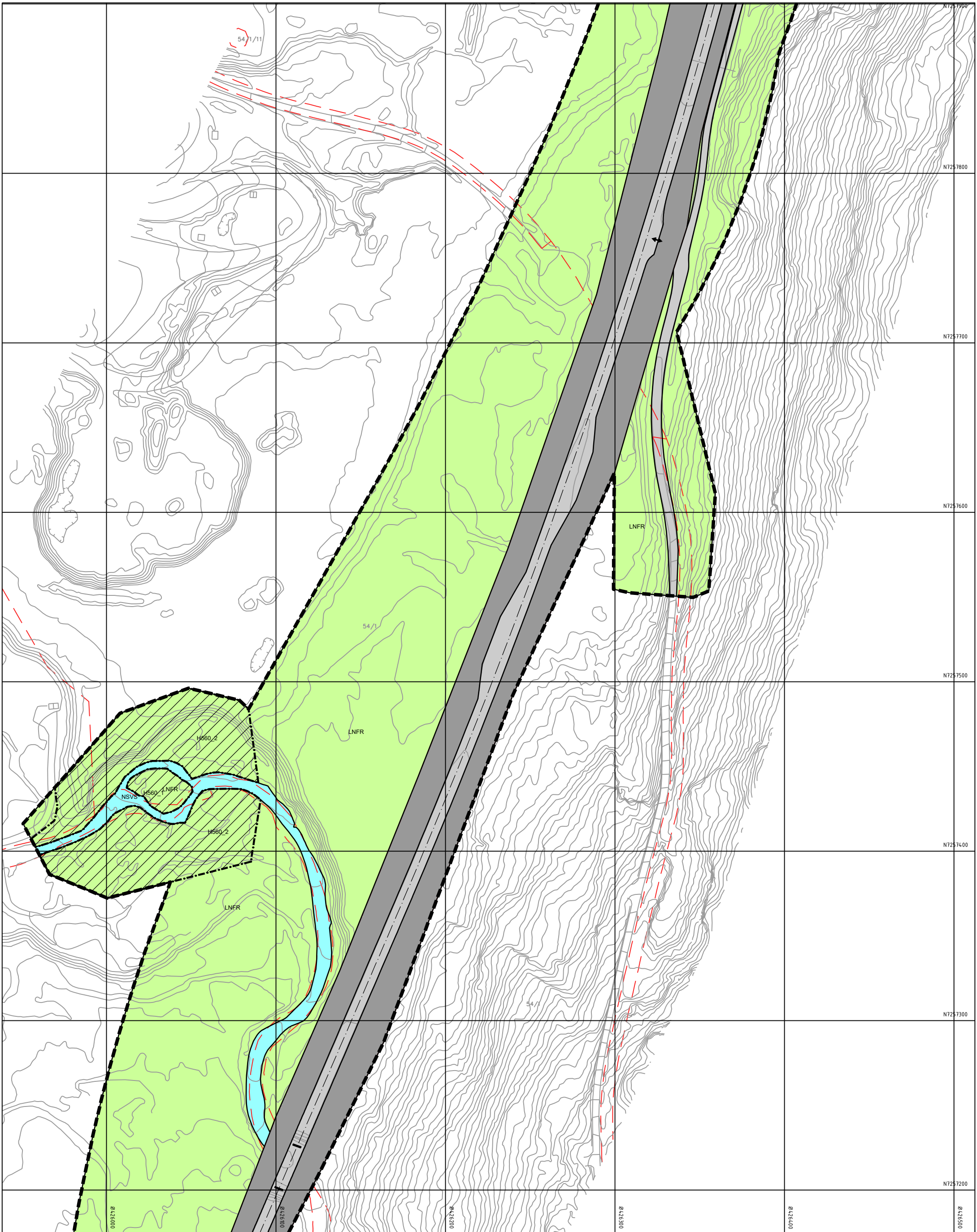
**Punktsymboler**

- Regulert senterlinje
- Friskitlinje
- Avkjørsel - både inn og utkjøring
- Brukar
- Udrgang

Kilde for basiskart: FKB  
 Dato for basiskart: 13.08.2024  
 Ekvidistanse: 1m  
 Kartmålestokk: 1:2000

0 25.0 50m

Revisjon	Dato	Saksnr.	Signatur
<b>Detaljregulering E6 Kapskar-mo-Brattåsen</b>			
PlanID:	1825_202401		
Kartgrunnlag:	ETRS89_UTM-33N		
Kartreferanse:	NN2000		
Haydegrunnlag:	NN2000		
<b>Saksbehandling i følge plan- og bygningsloven</b>			
Kunngjøring oppstart av reguleringsplanarbeid	15.08.2024		M.B.Holand
Vedtatt om høring og offentlig ettersyn	30.10.2024		M.B.Holand
Periode for høring og offentlig ettersyn:	15.11.24-10.01.25		M.B.Holand
Vedtatt kommunestyret			
Dato:	01.11.2024	Utarbeidet av:	M.B.Holand
PROF-nummer:	18E006R_042	Saksbehandler:	M.B.Holand
			Tegningsnummer:
			R002



**Tegnforklaring**

**Reguleringsplan PBL 2008**

**§12-5. Nr. 2 - Samferdselsanlegg og teknisk infrastruktur**

- V Veg
- KV Kjøreveg
- AVT Annen veggrunn - tekniske anlegg

**§12-5. Nr. 3 - Grønnstruktur**

- TV Turveg

**§12-5. Nr. 5 - Landbruks-, natur- og friluftsmål samt reindrift**

- LNFR LNFR areal for nødvendige tiltak for landbruk og reindrift og gårdstilknyttet næringsvirksomhet basert på gårdens ressursgrunnlag

**§12-5. Nr. 6 - Bruk og vern av sjø og vassdrag med tilhørende strandsone**

**§12-6 - Hensynssoner**

- NSVS Naturområde i sjø og vassdrag med tilhørende strandsone
- Frisikt Frisikt
- Høyspenningsanlegg (inkl høyspentkabler) Høyspenningsanlegg (inkl høyspentkabler)
- Bevaring naturmiljø H660\_2
- Bevaring kulturmiljø H660\_2

**Linjesymbol**

- Plangrense
- Formålgrense
- Grense for sikringsone
- Grense for faresone
- Grense for angitt hensynssone

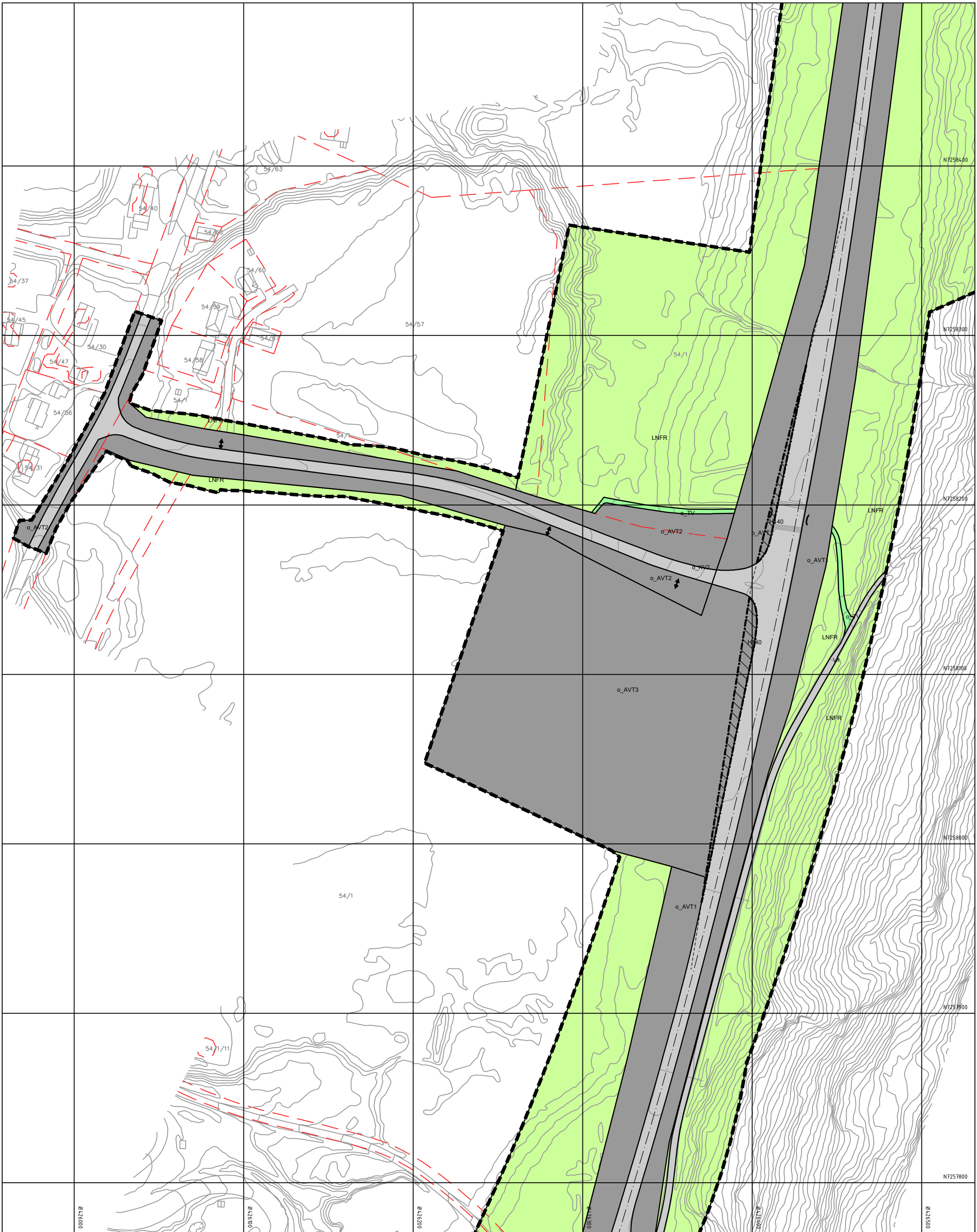
**Punktsymboler**

- Regulert senterlinje
- Frisiklinje
- Avkjørsel - både inn og utkjøring
- Brukar
- Udergang

Kilde for basiskart: FKB  
 Dato for basiskart: 13.08.2024  
 Ekvdistanse: 1m  
 Kartmålestokk: 1:2000

0 25.0 50m

Revisjon	Dato	Saksnr.	Signatur
<b>Detaljregulering E6 Kapskarmo-Brattåsen</b>			
PlanID:	1825_202401		
Kartgrunnlag:	ETRS89_UTM-33N		
Kartreferanse:	NN2000		
Høydegrunnlag:	NN2000		
<b>Saksbehandling i følge plan- og bygningsloven</b>			
	Dato	Saksnr.	Signatur
Kunngjøring oppstart av reguleringsplanarbeid	15.08.2024		M.B.Holand
Vedtak om høring og offentlig ettersyn	30.10.2024		M.B.Holand
Periode for høring og offentlig ettersyn: 15.11.24-10.01.25	10.01.2025		M.B.Holand
Vedtak kommunestyret			
Dato:	01.11.2024	Utarbeidet av:	M.B.Holand
PROF - nummer:	18E006R_042	Saksbehandler:	M.B.Holand
			Tegningsnummer:
			R003



**Tegnforklaring**

**Reguleringsplan PBL 2008**

**§12-5. Nr. 2 - Samferdselsanlegg og teknisk infrastruktur**

- V Veg
- KV Kjøreveg
- AVT Annen veggrunn - tekniske anlegg

**§12-5. Nr. 3 - Grønnstruktur**

- TV Turveg

**§12-5. Nr. 5 - Landbruks-, natur- og friluftsmål samt reindrift**

- LNFR LNFR areal for nødvendige tiltak for landbruk og reindrift og gårdstilknyttet næringsvirksomhet basert på gårdens ressursgrunnlag

**§12-5. Nr. 6 - Bruk og vern av sjø og vassdrag med tilhørende strandsone**

**NSVS** Naturområde i sjø og vassdrag med tilhørende strandsone

**§12-6 - Hensynssoner**

- Frisikt
- Høyspenningsanlegg (inkl høyspentkabler)
- Bevaring naturmiljø
- Bevaring kulturmiljø

**Linjesymbol**

- Plangrense
- Formålgrense
- Grense for sikringssoner
- Grense for faresone
- Grense for angitt hensynssone

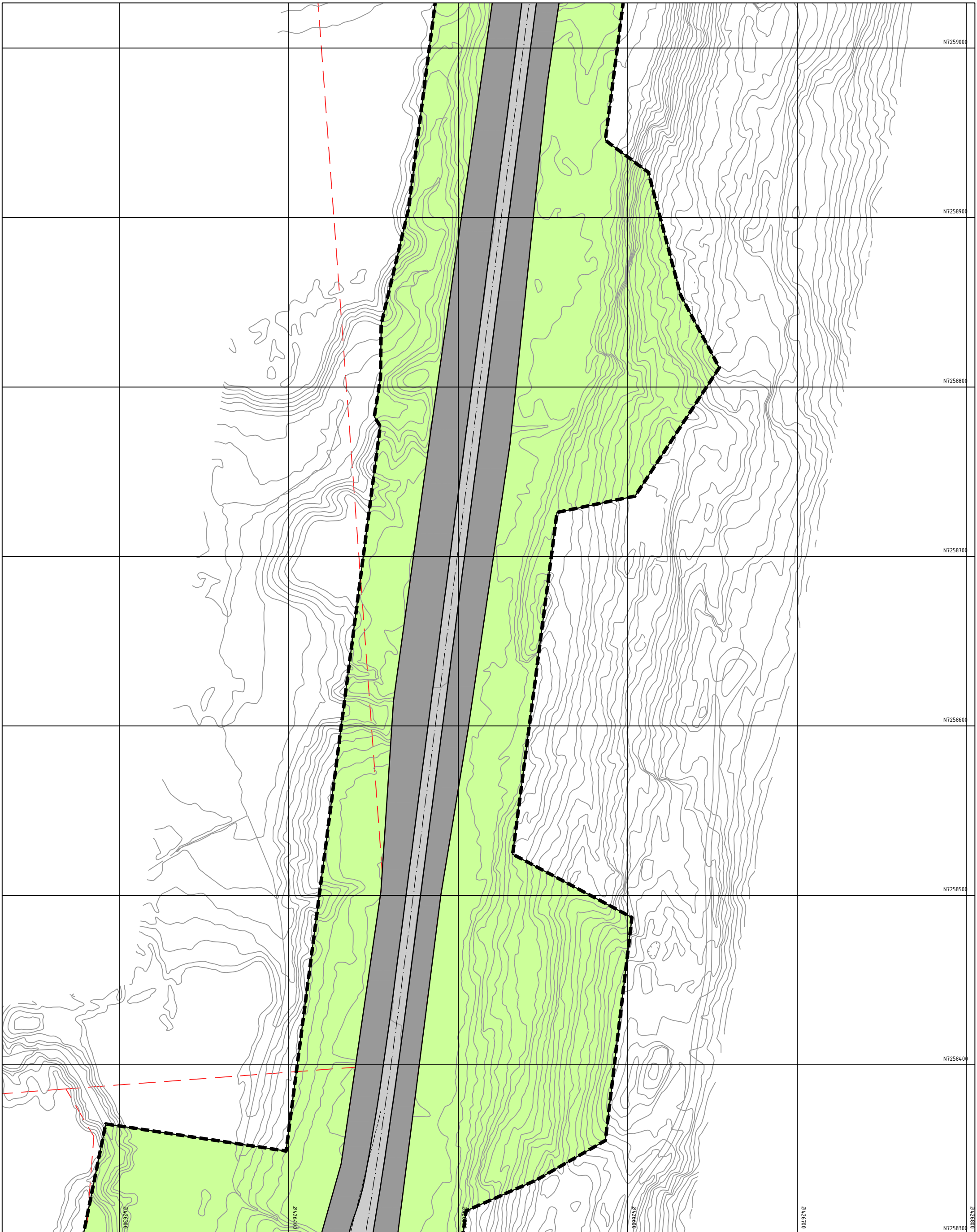
**Punktsymboler**

- Regulert senterlinje
- Frisiklinje
- Avkjørsel - både inn og utkjøring
- Brukar
- Udrgang

Kilde for basiskart: FKB  
 Dato for basiskart: 13.08.2024  
 Ekvivalens: 1m  
 Kartmålestokk: 1:2000

0 25 50m

Revisjon	Dato	Saksnr.	Signatur
<b>Detaljregulering E6 Kapskarmo-Brattåsen</b>			
PlanID:	1825_202401		
Kartgrunnlag:	ETRS89_UTM-33N		
Kartreferanse:	NN2000		
<b>Saksbehandling i følge plan- og bygningsloven</b>			
Kunngjøring oppstart av reguleringsplanarbeid	15.08.2024		M.B.Holand
Vedtatt om høring og offentlig ettersyn	30.10.2024		M.B.Holand
Periode for høring og offentlig ettersyn: 15.11.24-10.01.25	10.01.2025		M.B.Holand
Vedtatt kommunestyret			
Dato:	01.11.2024	Utarbeidet av:	M.B.Holand
PROF - nummer:	1825006R_042	Saksbehandler:	M.B.Holand
			Tegningsnummer:
			R004



**Tegnforklaring**

**Reguleringsplan PBL 2008**

**§12-5. Nr. 2 - Samferdselsanlegg og teknisk infrastruktur**

- V Veg
- KV Kjøreveg
- AVT Annen veggrunn - tekniske anlegg

**§12-5. Nr. 3 - Grønnstruktur**

- TV Turveg

**§12-5. Nr. 5 - Landbruks-, natur- og friluftsmål samt reindrift**

- LNFR LNFR areal for nødvendige tiltak for landbruk og reindrift og gårdstilknyttet næringsvirksomhet basert på gårdens ressursgrunnlag

**§12-5. Nr. 6 - Bruk og vern av sjø og vassdrag med tilhørende strandsone**

**NSVS** Naturområde i sjø og vassdrag med tilhørende strandsone

**§12-6 - Hensynssoner**

- Frisikt
- Høyspenningsanlegg (inkl høyspentkabler)
- Bevaring naturmiljø
- Bevaring kulturmiljø

**Linjesymbol**

- Plangrense
- Formålgrense
- Grense for sikringssone
- Grense for faresone
- Grense for angitt hensynssone

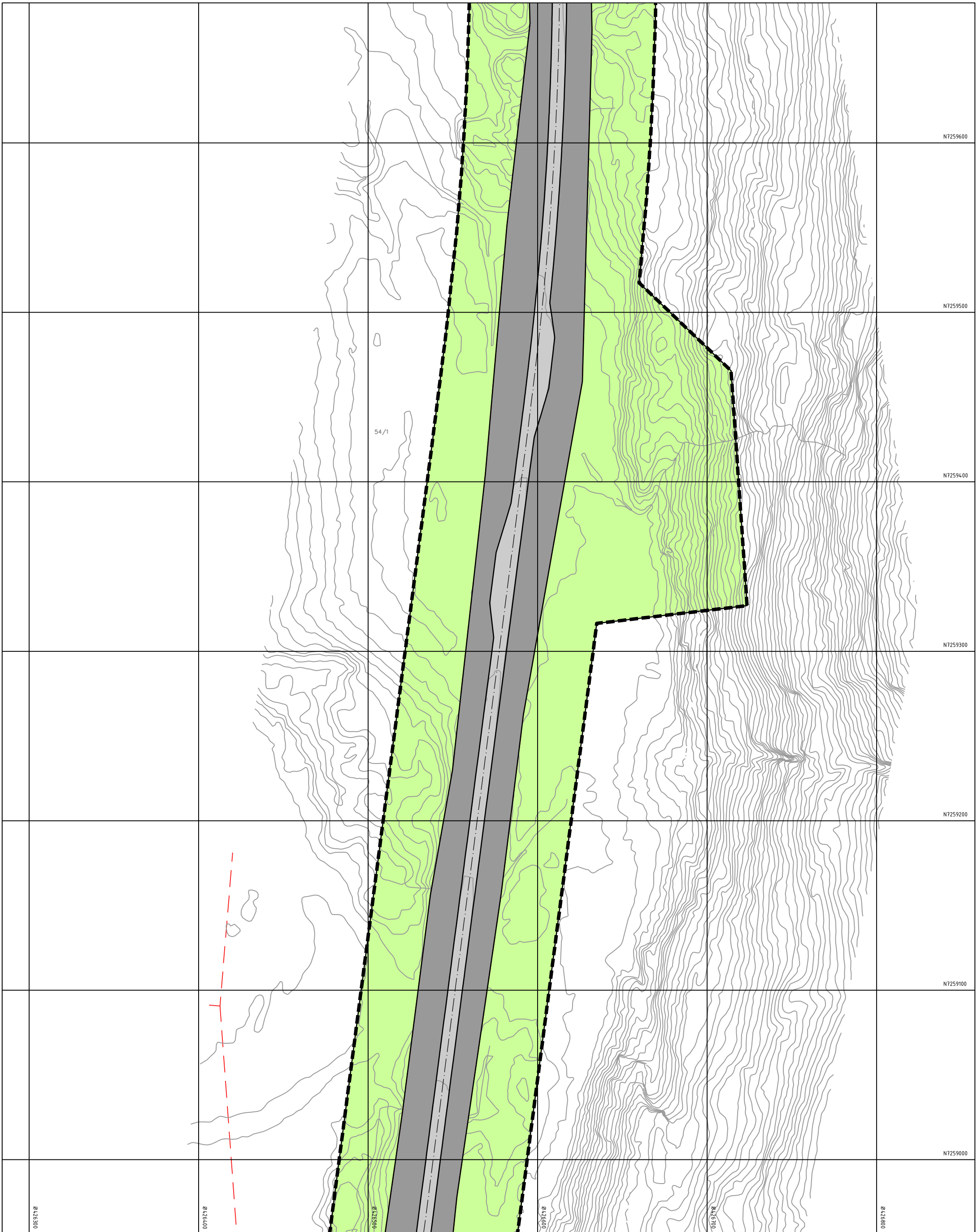
**Punktsymboler**

- Regulert senterlinje
- Frisiklinje
- Avkjørsel - både inn og utkjøring
- Brukar
- Ungang

Kilde for basiskart: FKB  
 Dato for basiskart: 13.08.2024  
 Ekvidistans: 1m  
 Kartmålestokk: 1:2000

0 25.0 50m

Revisjon	Dato	Saksnr.	Signatur
<b>Detaljregulering E6 Kapskarmo-Brattåsen</b>			
PlanID:	1825_202401		
Kartgrunnlag:	ETRS89_UTM-33N		
Kartreferanse:	NN2000		
Høydegrunnlag:	NN2000		
<b>Saksbehandling i følge plan- og bygningsloven</b>			
	Dato	Saksnr.	Signatur
Kunngjøring oppstart av reguleringsplanarbeid	15.08.2024		M.B.Holand
Vedtatt om høring og offentlig ettersyn	30.10.2024		M.B.Holand
Periode for høring og offentlig ettersyn: 15.11.24-10.01.25	10.01.2025		M.B.Holand
Vedtatt kommunestyret			
Dato:	01.11.2024	Utarbeidet av:	M.B.Holand
PROF - nummer:	18E006R_042	Saksbehandler:	M.B.Holand
			Tegningsnummer:
			R005



N7259600  
N7259500  
N7259400  
N7259300  
N7259200  
N7259100  
N7259000

**Tegnforklaring**

**Reguleringsplan PBL 2008**

**§12-5. Nr. 2 - Samferdselsanlegg og teknisk infrastruktur**

- V Veg
- KV Kjøreveg
- AVT Annen veggrunn - tekniske anlegg

**§12-5. Nr. 3 - Grønnstruktur**

- TV Turveg

**§12-5. Nr. 5 - Landbruks-, natur- og friluftsmål samt reindrift**

- LNFR LNFR areal for nødvendige tiltak for landbruk og reindrift og gårdstilknyttet næringsvirksomhet basert på gårdens ressursgrunnlag

**§12-5. Nr. 6 - Bruk og vern av sjø og vassdrag med tilhørende strandsone**

**NSVS** Naturområde i sjø og vassdrag med tilhørende strandsone

**§12-6 - Hensynssoner**

- Frisikt Frisikt
- Høyspenningsanlegg (inkl høyspentkabler) Høyspenningsanlegg (inkl høyspentkabler)
- Bevaring naturmiljø Bevaring naturmiljø
- Bevaring kulturmiljø Bevaring kulturmiljø

**Linjesymbol**

- Plangrense Plangrense
- Formålgrense Formålgrense
- Grense for sikringszone Grense for sikringszone
- Grense for faresone Grense for faresone
- Grense for angitt hensynssone Grense for angitt hensynssone

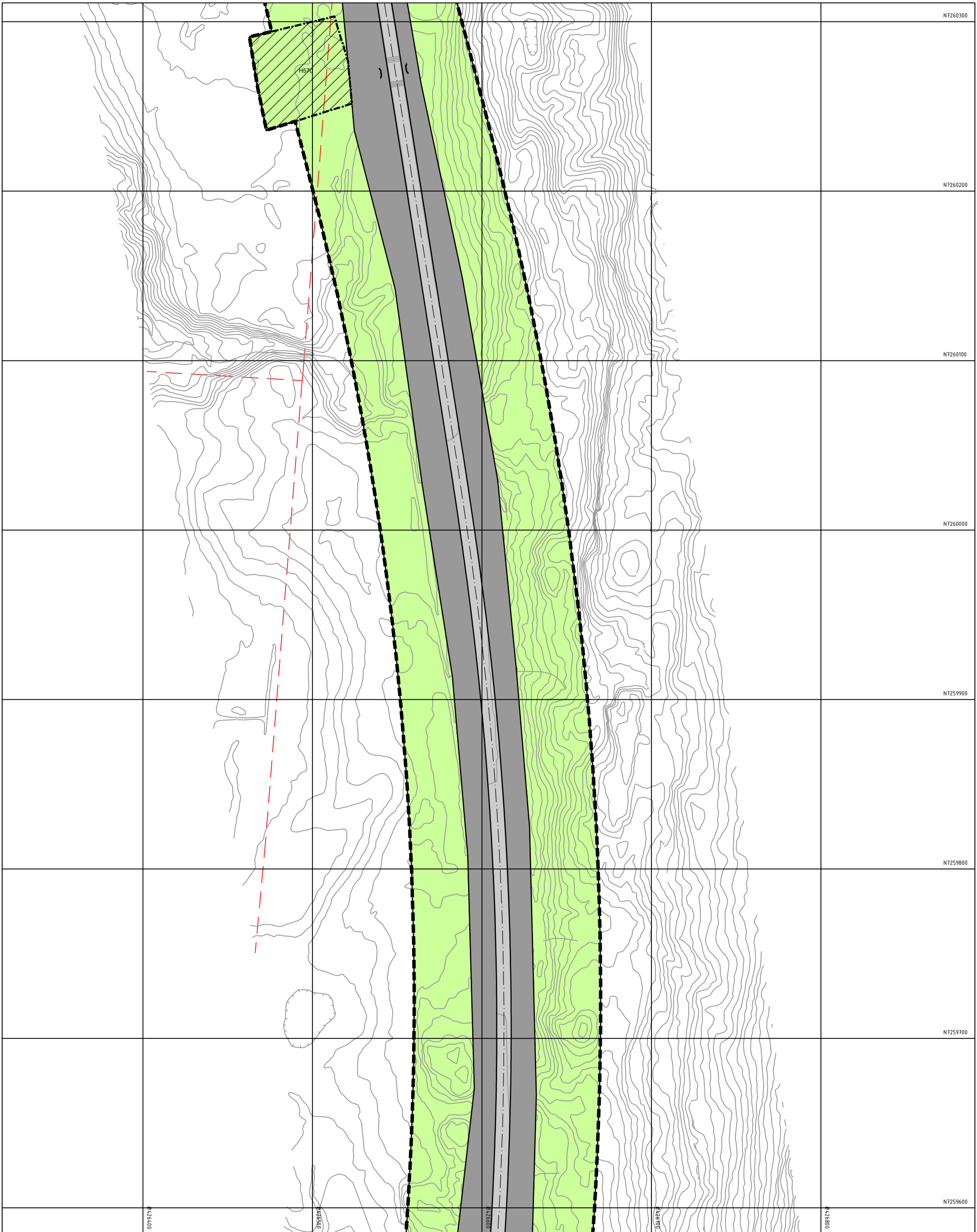
**Punktsymboler**

- Regulert senterlinje Regulert senterlinje
- Frisiktilinje Frisiktilinje
- Avkjørsel - både inn og utkjøring Avkjørsel - både inn og utkjøring
- Brukar Brukar
- Udergang Udergang

Kilde for basiskart: FKB  
Dato for basiskart: 13.08.2024  
Ekvidistanse 1m  
Kartmålestokk 1:2000

0 25.0 50m

Revisjon	Dato	Saksnr.	Signatur
<b>Detaljregulering E6 Kapskarmo-Brattåsen</b>			
PlanID:	1825_202401		
Kartgrunnlag:	ETRS89_UTM-33N		
Kartreferanse:	NN2000		
<b>Saksbehandling i følge plan- og bygningsloven</b>			
	Dato	Saksnr.	Signatur
Kunngjøring oppstart av reguleringsplanarbeid	15.08.2024		M.B.Holand
Vedtatt om høring og offentlig ettersyn	30.10.2024		M.B.Holand
Periode for høring og offentlig ettersyn: 15.11.24-10.01.25	10.01.2025		M.B.Holand
Vedtatt kommunestyret			
Dato:	01.11.2024	Utarbeidet av:	M.B.Holand
PROF-nummer:	1825006R_042	Saksbehandler:	M.B.Holand
			Tegningsnummer: R006



N7260300  
N7260200  
N7260100  
N7260000  
N7259900  
N7259800  
N7259700  
N7259600

**Tegnforklaring**

**Reguleringsplan PBL 2008**

**§12-5. Nr. 2 - Samferdselsanlegg og teknisk infrastruktur**

- V Veg
- KV Kjøreveg
- AVT Annen veggrunn - tekniske anlegg

**§12-5. Nr. 3 - Grønnstruktur**

- TV Turveg

**§12-5. Nr. 5 - Landbruks-, natur- og friluftsmål samt reindrift**

- LNFR LNFR areal for nødvendige tiltak for landbruk og reindrift og gårdstilknyttet næringsvirksomhet basert på gårdens ressursgrunnlag

**§12-5. Nr. 6 - Bruk og vern av sjø og vassdrag med tilhørende strandsone**

**§12-6 - Hensynssoner**

- NSVS Naturområde i sjø og vassdrag med tilhørende strandsone
- Friskt
- Høyspenningsanlegg (inkl høyspentkabler)
- Bevaring naturmiljø
- Bevaring kulturmiljø

**Linjesymbol**

- Plangrense
- Formålgrense
- Grense for sikringszone
- Grense for faresone
- Grense for angitt hensynssone

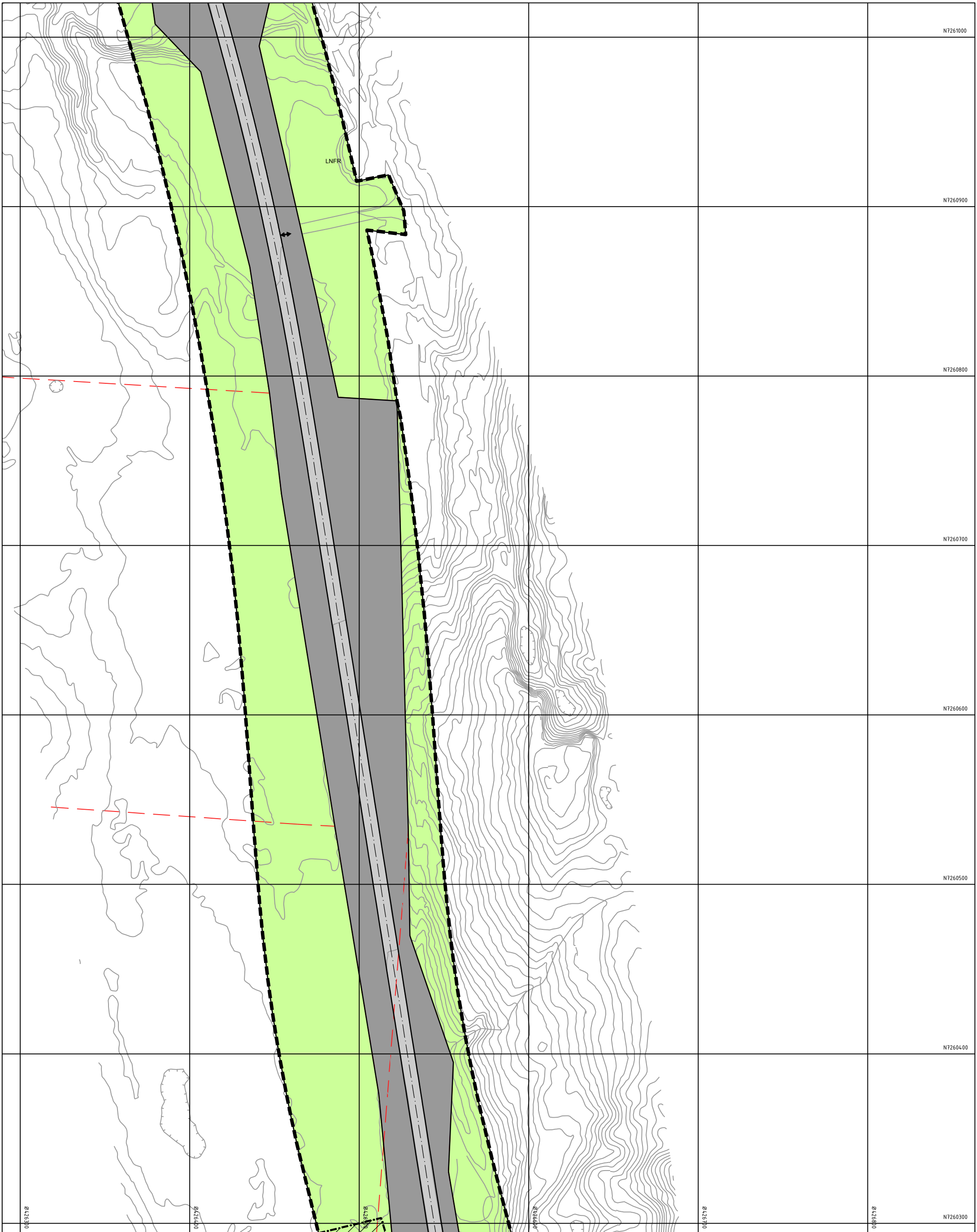
**Punktsymboler**

- Regulert senterlinje
- Friskitlinje
- Avkjørsel - både inn og utkjøring
- Brukar
- Ungang

Kilde for basiskart: FKB  
Dato for basiskart: 13.08.2024  
Ekvidistanse: 1m  
Kartmålestokk: 1:2000

0 25.0 50m

Revisjon	Dato	Saksnr.	Signatur
<b>Detaljregulering E6 Kapskarmo-Brattåsen</b>			
PlanID:	1825_202401		
Kartgrunnlag:	ETRS89_UTM-33N		
Kartreferanse:	NN2000		
Høydegrunnlag:	NN2000		
<b>Saksbehandling i følge plan- og bygningsloven</b>			
	Dato	Saksnr.	Signatur
Kunngjøring oppstart av reguleringsplanarbeid	15.08.2024		M.B.Holand
Vedtak om høring og offentlig ettersyn	30.10.2024		M.B.Holand
Periode for høring og offentlig ettersyn: 15.11.24-10.01.25	10.01.2025		M.B.Holand
Vedtak kommunestyret			
Dato:	01.11.2024	Utarbeidet av:	M.B.Holand
PROF - nummer:	1825006R_042	Saksbehandler:	M.B.Holand
			Tegningsnummer:
			R007



N7261000  
N7260900  
N7260800  
N7260700  
N7260600  
N7260500  
N7260400  
N7260300

**Tegnforklaring**

**Reguleringsplan PBL 2008**

**§12-5. Nr. 2 - Samferdselsanlegg og teknisk infrastruktur**

- V Veg
- KV Kjøreveg
- AVT Annen veggrunn - tekniske anlegg

**§12-5. Nr. 3 - Grønnstruktur**

- TV Turveg

**§12-5. Nr. 5 - Landbruks-, natur- og friluftsmål samt reindrift**

- LNFR LNFR areal for nødvendige tiltak for landbruk og reindrift og gårdstilknyttet næringsvirksomhet basert på gårdens ressursgrunnlag

**§12-5. Nr. 6 - Bruk og vern av sjø og vassdrag med tilhørende strandsone**

**NSVS** Naturområde i sjø og vassdrag med tilhørende strandsone

**§12-6 - Hensynssoner**

- Friskt
- Høyspenningsanlegg (inkl høyspentkabler)
- Bevaring naturmiljø
- Bevaring kulturmiljø

**Linjesymbol**

- Plangrense
- Formålgrense
- Grense for sikringsone
- Grense for faresone
- Grense for angitt hensynssone

**Punktsymboler**

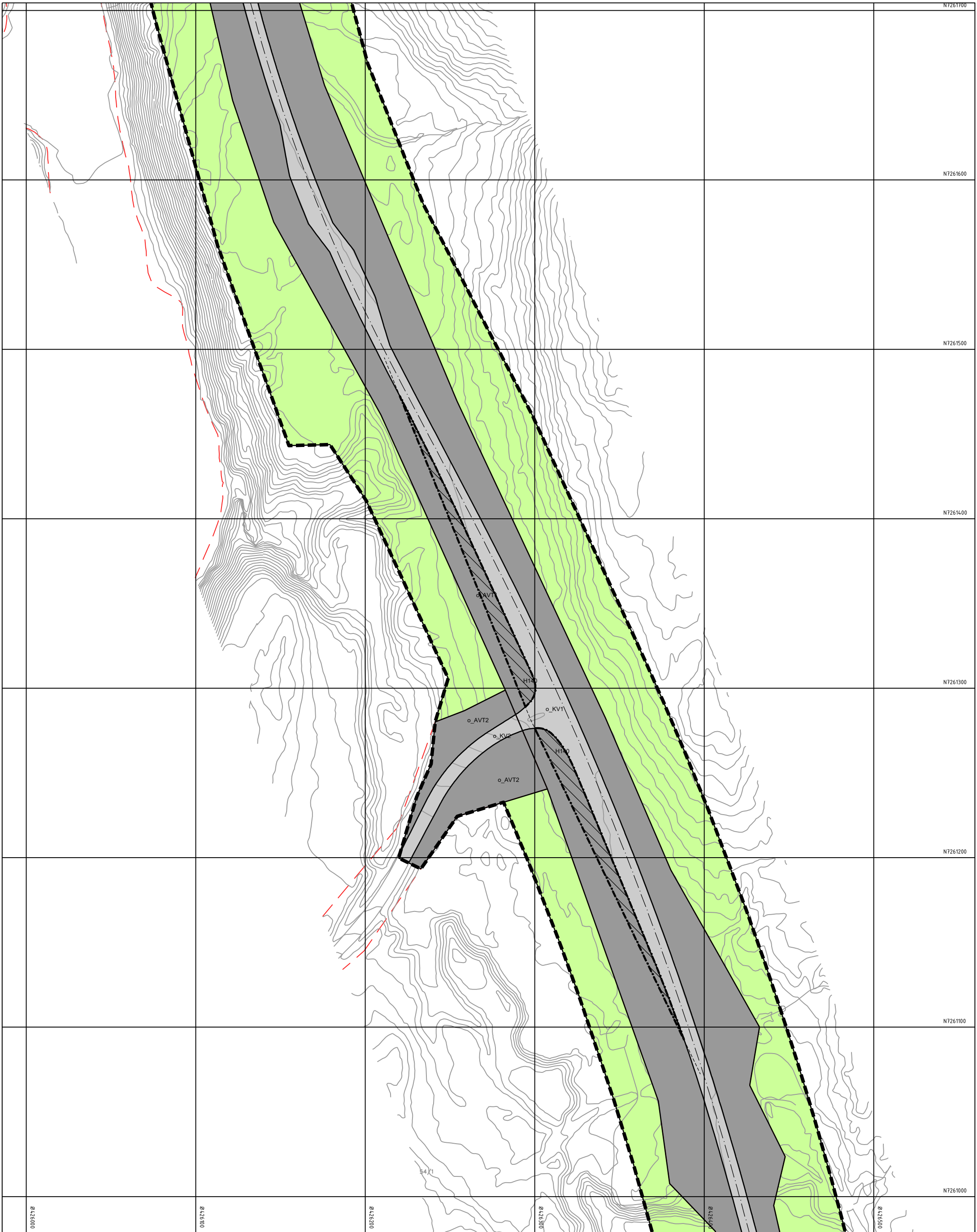
- Regulert senterlinje
- Friskitlinje
- Avkjørsel - både inn og utkjøring
- Brukar
- Ungang

Kilde for basiskart: FKB  
Dato for basiskart: 13.08.2024  
Ekvidistans: 1m  
Kartmålestokk: 1:2000

0 25.0 50m

Revisjon	Dato	Saksnr.	Signatur
<b>Detaljregulering E6 Kapskarmo-Brattåsen</b>			
PlanID:	1825_202401		
Kartgrunnlag:	ETRS89_UTM-33N		
Kartreferanse:	NN2000		
Haydegrunnlag:	NN2000		
<b>Saksbehandling i følge plan- og bygningsloven</b>			
Kunngjøring oppstart av reguleringsplanarbeid	15.08.2024		M.B.Holand
Vedtatt om høring og offentlig ettersyn	30.10.2024		M.B.Holand
Periode for høring og offentlig ettersyn: 15.11.24-10.01.25	10.01.2025		M.B.Holand
Vedtatt kommunestyret			
Dato:	01.11.2024	Utarbeidet av:	M.B.Holand
PROF - nummer:	18E006R_042	Saksbehandler:	M.B.Holand
			Tegningsnummer:
			R008





**Tegnforklaring**

**Reguleringsplan PBL 2008**

**§12-5. Nr. 2 - Samferdselsanlegg og teknisk infrastruktur**

- V Veg
- KV Kjøreveg
- AVT Annen veggrunn - tekniske anlegg

**§12-5. Nr. 3 - Grønnstruktur**

- TV Turveg

**§12-5. Nr. 5 - Landbruks-, natur- og friluftsmål samt reindrift**

- LNFR LNFR areal for nødvendige tiltak for landbruk og reindrift og gårdstilknyttet næringsvirksomhet basert på gårdens ressursgrunnlag

**§12-5. Nr. 6 - Bruk og vern av sjø og vassdrag med tilhørende strandsone**

**§12-6 - Hensynssoner**

- NSVS Naturområde i sjø og vassdrag med tilhørende strandsone
- Frisikt
- Høyspenningsanlegg (inkl høyspentkabler)
- Bevaring naturmiljø
- Bevaring kulturmiljø

**Linjesymbol**

- Plangrense
- Formålgrense
- Grense for sikringssone
- Grense for faresone
- Grense for angitt hensynssone

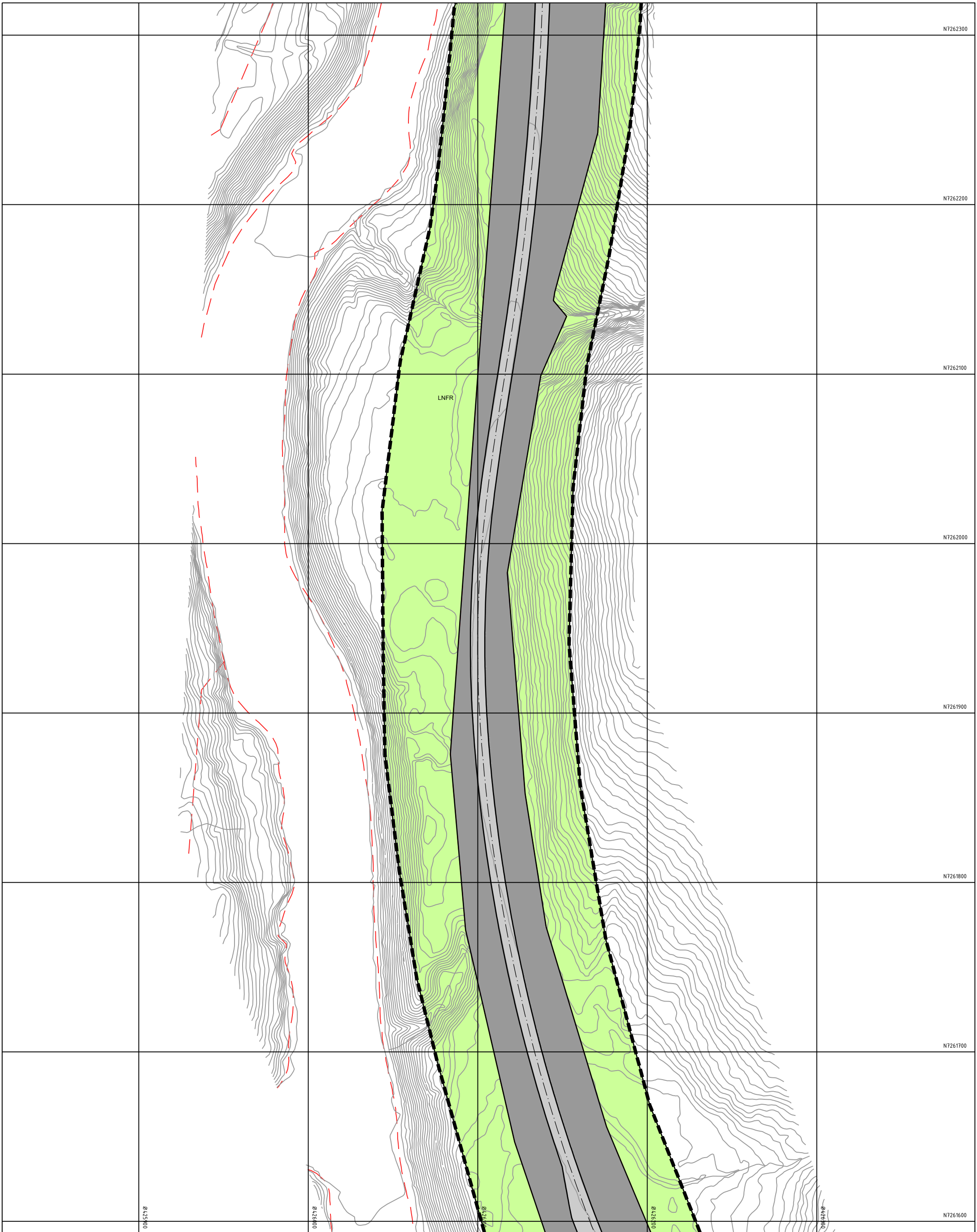
**Punktsymboler**

- Regulert senterlinje
- Frisiklinje
- Avkjørsel - både inn og utkjøring
- Brukar
- Udrgang

Kilde for basiskart: FKB  
 Dato for basiskart: 13.08.2024  
 Ekvidistanse: 1m  
 Kartmålestokk: 1:2000

0 25.0 50m

Revisjon	Dato	Saksnr.	Signatur
<b>Detaljregulering E6 Kapskarmo-Brattåsen</b>			
PlanID:	1825_202401		
Kartgrunnlag:	ETRS89_UTM-33N		
Kartreferanse:	NN2000		
Haydegrunnlag:	NN2000		
<b>Saksbehandling i følge plan- og bygningsloven</b>			
Kunngjøring oppstart av reguleringsplanarbeid	15.08.2024		M.B.Holand
Vedtatt om høring og offentlig ettersyn	30.10.2024		M.B.Holand
Periode for høring og offentlig ettersyn: 15.11.24-10.01.25	10.01.2025		M.B.Holand
Vedtatt kommunestyret			
Dato:	01.11.2024	Utarbeidet av:	M.B.Holand
PROF - nummer:	18E006R_042	Saksbehandler:	M.B.Holand
			Tegningsnummer: R009



N7262300  
N7262200  
N7262100  
N7262000  
N7261900  
N7261800  
N7261700  
N7261600

**Tegnforklaring**

**Reguleringsplan PBL 2008**

**§12-5. Nr. 2 - Samferdselsanlegg og teknisk infrastruktur**

- V Veg
- KV Kjøreveg
- AVT Annen veggrunn - tekniske anlegg

**§12-5. Nr. 3 - Grønnstruktur**

- TV Turveg

**§12-5. Nr. 5 - Landbruks-, natur- og friluftsmål samt reindrift**

- LNFR LNFR areal for nødvendige tiltak for landbruk og reindrift og gårdstilknyttet næringsvirksomhet basert på gårdens ressursgrunnlag

**§12-5. Nr. 6 - Bruk og vern av sjø og vassdrag med tilhørende strandsone**

**NSVS** Naturområde i sjø og vassdrag med tilhørende strandsone

**§12-6 - Hensynssoner**

- Friskt
- Høyspenningsanlegg (inkl høyspentkabler)
- Bevaring naturmiljø
- Bevaring kulturmiljø

**Linjesymbol**

- Plangrense
- Formålgrense
- Grense for sikringsone
- Grense for faresone
- Grense for angitt hensynssone

**Punktsymboler**

- Regulert senterlinje
- Friskitlinje
- Avkjørsel - både inn og utkjøring
- Brukar
- Udrgang

Kilde for basiskart: FKB  
Dato for basiskart: 13.08.2024  
Ekvidistanse 1m  
Kartmålestokk 1:2000

0 25.0 50m

Revisjon	Dato	Saksnr.	Signatur
<b>Detaljregulering E6 Kapskarmo-Brattåsen</b>			
PlanID:	1825_202401		
Kartgrunnlag:	ETRS89_UTM-33N		
Kartreferanse:	NN2000		
Høydegrunnlag:	NN2000		
<b>Saksbehandling i følge plan- og bygningsloven</b>			
	<b>Dato</b>	<b>Saksnr.</b>	<b>Signatur</b>
Kunngjøring oppstart av reguleringsplanarbeid	15.08.2024		M.B.Holand
Vedtatt om høring og offentlig ettersyn	30.10.2024		M.B.Holand
Periode for høring og offentlig ettersyn: 15.11.24-10.01.25	10.01.2025		M.B.Holand
Vedtatt kommunestyret			
Dato:	01.11.2024	Utarbeidet av:	M.B.Holand
PROF - nummer:	1850069_042	Saksbehandler:	M.B.Holand
			Tegningsnummer:
			R010

N7262800

N7262700

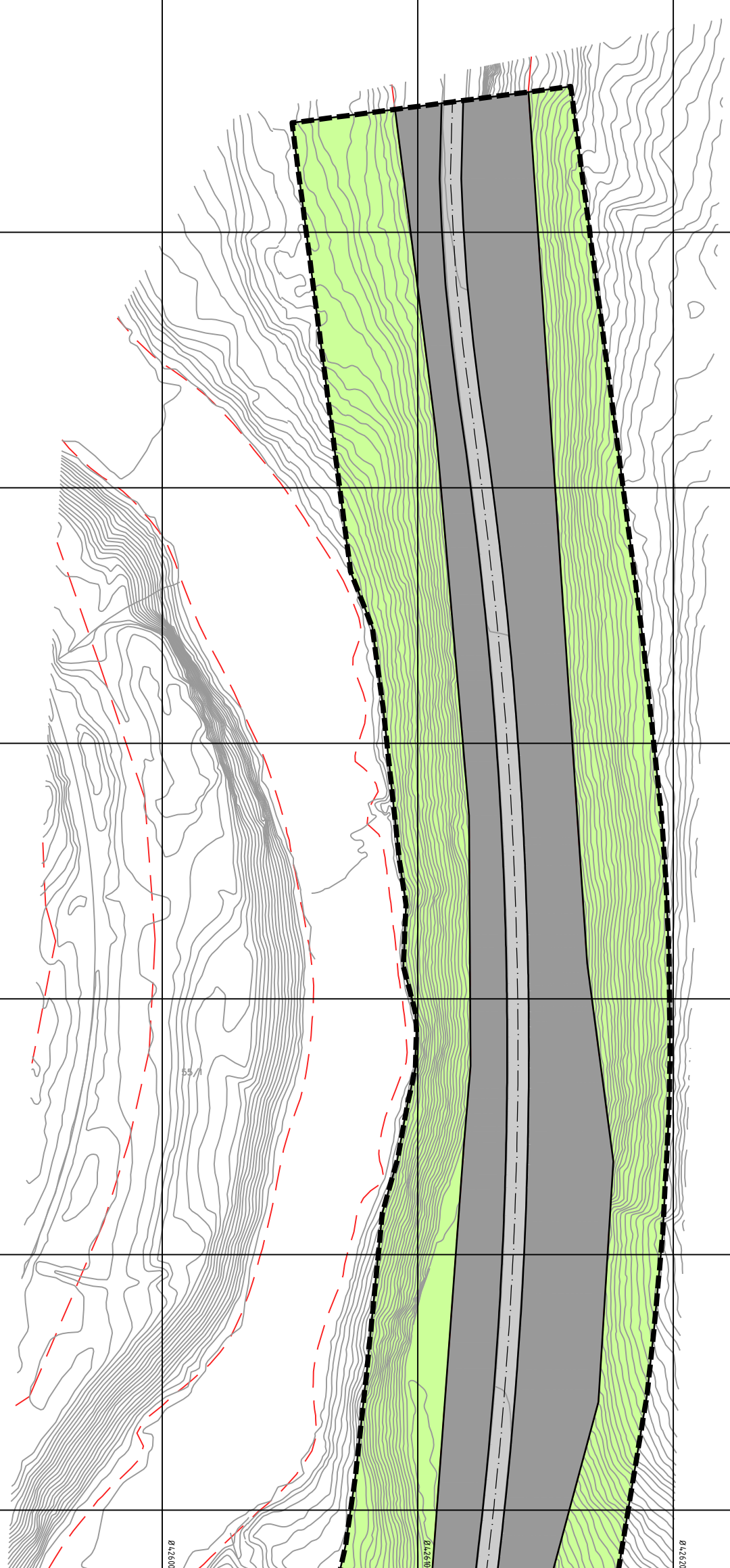
N7262600

N7262500

N7262400

N7262300

N7262200



Tegnforklaring

- Reguleringsplan PBL 2008**
- §12-5. Nr. 2 - Samferdselsanlegg og teknisk infrastruktur**
- V Veg
  - KV Kjøreveg
  - AVT Annen veggrunn - tekniske anlegg
- §12-5. Nr. 3 - Grønnstruktur**
- TV Turveg
- §12-5. Nr. 5 - Landbruks-, natur- og friluftsmål samt reindrift**
- LNFR LNFR areal for nødvendige tiltak for landbruk og reindrift og gårdstilknyttet næringsvirksomhet basert på gårdens ressursgrunnlag
- §12-5. Nr. 6 - Bruk og vern av sjø og vassdrag med tilhørende strandsone**

- §12-6 - Hensynssoner**
- Naturområde i sjø og vassdrag med tilhørende strandsone
  - Frisikt
  - Høyspenningsanlegg (inkl høyspentkabler)
  - Bevaring naturmiljø
  - Bevaring kulturmiljø
- Linjesymbol**
- Plangrense
  - Formålgrense
  - Grense for sikringssone
  - Grense for faresone
  - Grense for angitt hensynssone

- Punktsymboler**
- Regulert senterlinje
  - Frisiklinje
  - Avkjørsel - både inn og utkjøring
  - Brukar
  - Udergang
- Kilde for basiskart: FKB  
 Dato for basiskart: 13.08.2024  
 Ekvdistanse: 1m  
 Kartmålestokk: 1:2000
- 0 25.0 50m

Revisjon	Dato	Saksnr.	Signatur
<b>Detaljregulering E6 Kapskarmo-Brattåsen</b>			
PlanID:	1825_202401		
Kartgrunnlag:	ETRS89_UTM-33N		
Kartreferanse:	NN2000		
Haydegrunnlag:			
Saksbehandling i følge plan- og bygningsloven			
Dato	Saksnr.	Signatur	
Kunngjøring oppstart av reguleringsplanarbeid	15.08.2024		M.B.Holand
Vedtatt om høring og offentlig ettersyn	30.10.2024		M.B.Holand
Periode for høring og offentlig ettersyn: 15.11.24-10.01.25	10.01.2025		M.B.Holand
Vedtatt kommunestyret			
Dato:	01.11.2024	Utarbeidet av:	M.B.Holand
PROF - nummer:	18E006R_042	Saksbehandler:	M.B.Holand
Tegningsnummer:			R011