

Teiknforklaring

Reguleringsplan PBL 2008

§12-5. Nr. 2 – Samferdselsanlegg og teknisk infrastruktur

- KV Keyreveg (2011)
- GS Gang-/sykkelveg (2015)
- AVG Annan veggrunn - grøntareal (2019)
- KA Kollektivanlegg (2071)
- KH Kollektivhaldeplass (2073)

§12-5. Nr. 5 – Landbruks-, natur- og friluftsmål og reindrift

- L Landbruksformål (5110)

§12-6 - Omsynssoner

- Frisikt (140)
- Høgspenningsanlegg (inkl. høgspenningskabler) (370)

§12-7 - Føresegnområder

- Midlertidig bygge- og anleggsområde

Linjesymbol

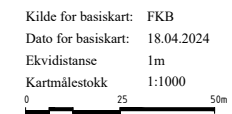
- Plangrense
- Formålgrense
- Midlertidig bygge- og anleggsrense
- Grense for sikringszone
- Grense for faresone
- Bebyggelse som inngår i planen (1214)
- Frisiktlinje (1222)
- Tunnel (1254)

Punktsymboler

- Stenging av avkjørsel (1241)

Illustrasjonar utan rettsleg virkning

- Eksisterande eigedomsgranse
- Gards- og bruksnummer
- Frisiktlinje
- Vegkant avkjørsel
- Senterlinje
- Profilering



Revisjon	Dato	Saksnr.	Signatur

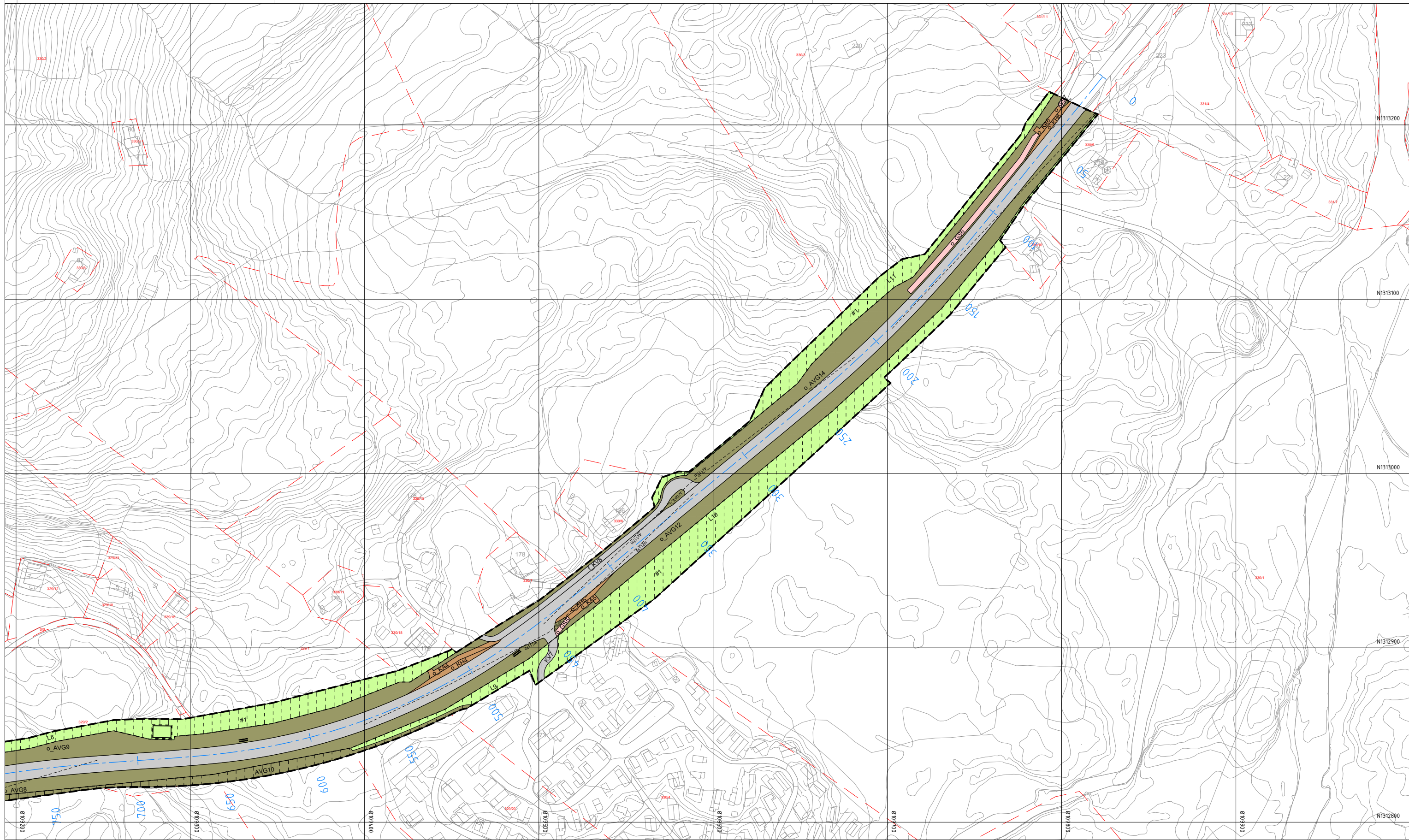
E16 Slæn-Haugsvik, FMO

PlanID:	4621_2023002
Kartgrunnlag:	FKB
Kartreferanse:	EUREF89.NTM-6
Heydegrunnlag:	NN2000

Saksbehandling i følge plan- og bygningsloven

Dato for oppstartsmøte	Dato	Saksnr.	Signatur
Kunngjøring oppstart av reguleringsplanarbeid	21.04.2023		
Vedtak om høring og offentlig ettersyn	06.05.2023		
Periode for høring og offentlig ettersyn			
Vedtak heradstyret			

 Vestland fylkeskommune	 Statens vegvesen	Dato: 13.12.2024 PRØF - nummer: 16177r	Utarbeidet av: Drift og vedlikehold Saksbehandler: Rune Asland Eggum	Tegningsnummer: R1
----------------------------	----------------------	---	---	---



Teiknforklaring

Reguleringsplan PBL 2008

§12-5. Nr. 2 – Samferdselsanlegg og teknisk infrastruktur

- KV Køyreveg (2011)
- GS Gang-/sykkelveg (2015)
- AVG Annan veggrunn - grøntareal (2019)
- KA Kollektivanlegg (2071)
- KH Kollektivhaldeplass (2073)

§12-5. Nr. 5 – Landbruks-, natur- og friluftsmål og reindrift

- L Landbruksformål (5110)

§12-6 - Omsynssoner

- Frisikt (140)
- Høgspenningsanlegg (inkl. høgspenkablar) (370)

§12-7 - Føresegningsområder

- Midlertidig bygge- og anleggsområde

Linjesymbol

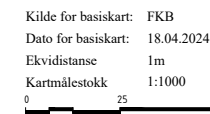
- Plangrense
- Formålgrense
- Midlertidig bygge- og anleggsrense
- Grense for sikringszone
- Grense for faresone
- Bebyggelse som inngår i planen (1214)
- Frisiktlinje (1222)
- Tunnel (1254)

Punktsymboler

- Stenging av avkjørsel (1241)

Illustrasjoner utan rettsleg virkning

- Eksisterende eigedomsgranse
- Gards- og bruksnummer
- Frisiktlinje
- Vegkant avkjørsel
- Senterlinje
- Profilering



Revisjon	Dato	Saksnr.	Signatur

E16 Slæn-Haugsvik, FMO

PlanID:	4621_2023002
Kartgrunnlag:	FKB
Kartreferanse:	EUREF89.NTM-6
Haydegrunnlag:	NN2000

Saksbehandling i følge plan- og bygningsloven

Dato for oppstartsmøte	Dato	Saksnr.	Signatur
Kunngjøring oppstart av reguleringsplanarbeid	21.04.2023		
Vedtatt om høring og offentlig ettersyn	06.05.2023		
Periode for høring og offentlig ettersyn			
Vedtatt heradstyret			

 Voss herad	 Statens vegvesen	Dato: 13.12.2024 PRØF - nummer: 16177r	Utarbeidet av: Drift og vedlikehold Saksbehandler: Rune Asland Eggum	Tegningsnummer: R2
----------------	----------------------	---	---	---