

**Tegnforklaring**

**Reguleringsplan PBL 2008**

**§12-5. Nr. 1 - Bebyggelse og anlegg**

o\_ØK Øvrige kommunaltekniske anlegg (1560)

**§12-5. Nr. 2 - Samferdselsanlegg og teknisk infrastruktur**

- KV Kjøreveg (2011)
- o\_KV Kjøreveg (2011)
- o\_GS Gang-/sykkelveg (2015)
- o\_AVG Annen veggrunn - grøntareal (2019)
- o\_KA Kollektivanlegg (2071)

**§12-5. Nr. 5 - Landbruks-, natur- og friluftsmål samt reindrift**

LNFR LNFR areal for nødvendige tiltak for landbruk og reindrift og gårdstilknyttet næringsvirksomhet basert på gårdens ressursgrunnlag (5100)

**§12-6 - Hensynssoner**

#730 Båndlegging etter lov om kulturminner (730)

**§12-7 - Bestemmelseområder**

- #10 Krav om nærmere undersøkelser, overvåking og klargjøring av virkninger (12)
- # Midlertidig bygge- og anleggsområde

**Linjesymbol**

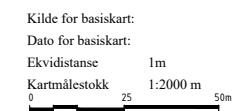
- Plangrense
- Formålgrense
- Bestemmelsegrense
- Midlertidig bygge- og anleggsgrense
- Grense for båndleggingssone
- Bebyggelse som forutsettes fjernet (1215)
- Frisiktlinj (1222)

**Punktsymboler**

- Avkjørsel - både inn og utkjøring (1242)

**Illustrasjoner uten rettslig virkning**

- Eksisterende eiendomsgrense
- Gards- og bruksnummer
- Profilering
- Senterlinje
- Frisiktlinj



Revisjon	Dato	Saksnr.	Signatur

**Rv. 22 Åstorp-Rakkestad**

Detaljregulering

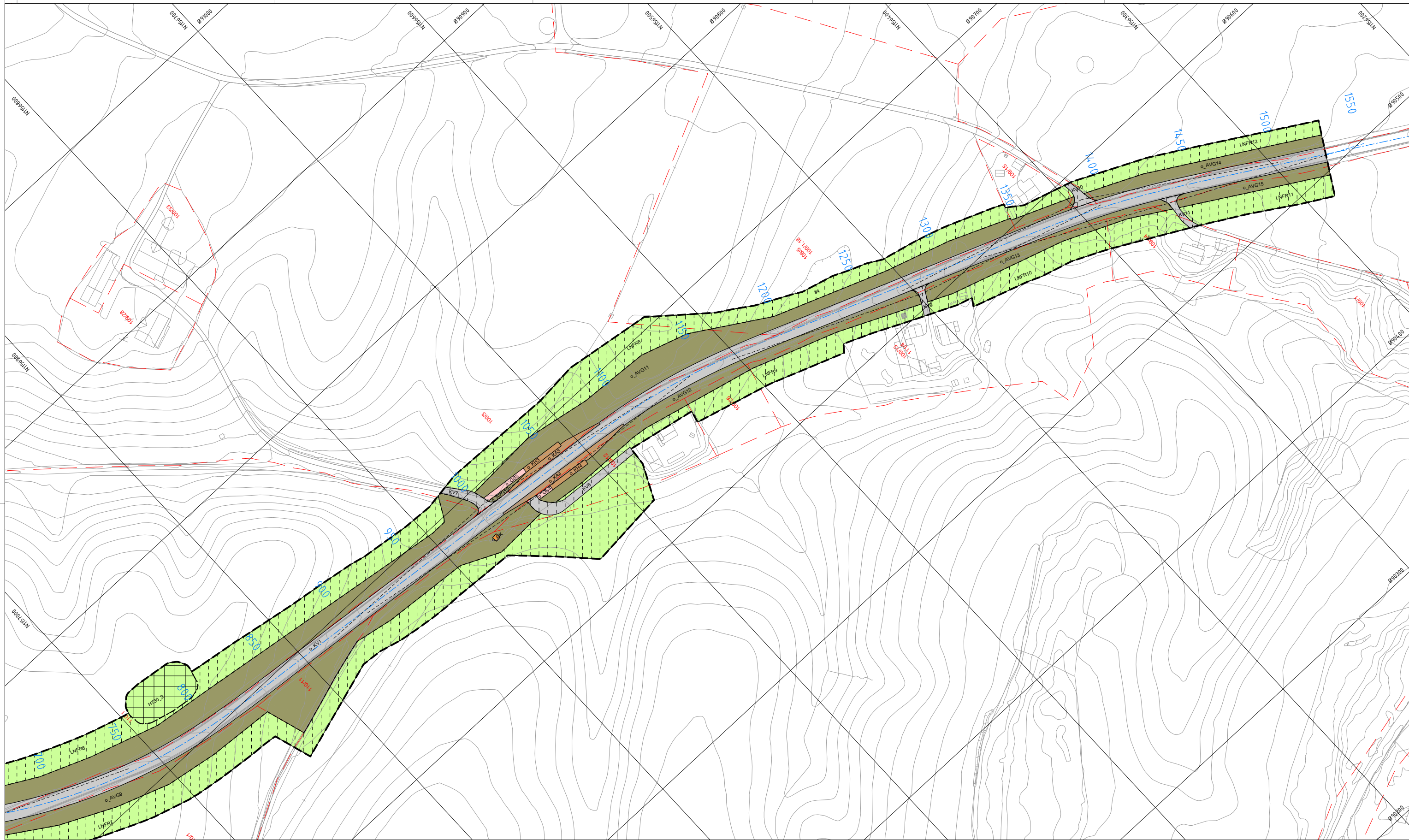
PlanID:	3120_23005
Kartgrunnlag:	FKB
Kartreferanse:	Euref 89 NTM sone 11
Høydegrunnlag:	NN2000

**Saksbehandling i følge plan- og bygningsloven**

Dato for oppstartsmøte	Dato	Saksnr.	Signatur
Kunngjøring oppstart av reguleringsplanarbeid			
Vedtatt om høring og offentlig ettersyn			
Periode for høring og offentlig ettersyn			
Vedtatt kommunestyret			



Dato: 23.10.2024	Utarbeidet av: Drift og vedlikehold	Tegningsnummer: R1
PROF - nummer: 19888-2022-Rutstige-18	Saksbehandler: Erika Klein	



**Tegnforklaring**

**Reguleringsplan PBL 2008**

**§12-5. Nr. 1 - Bebyggelse og anlegg**

o\_ØK Øvrige kommunaltekniske anlegg (1560)

**§12-5. Nr. 2 - Samferdselsanlegg og teknisk infrastruktur**

- o\_KV Kjøreveg (2011)
- o\_KV Kjøreveg (2011)
- o\_GS Gang-/sykkelveg (2015)
- o\_AVG Annen veggrunn - grøntareal (2019)
- o\_KA Kollektivanlegg (2071)

**§12-5. Nr. 5 - Landbruks-, natur- og friluftsmål samt reindrift**

LNFR LNFR areal for nødvendige tiltak for landbruk og reindrift og gårdstilknyttet næringsvirksomhet basert på gårdens ressursgrunnlag (5100)

**§12-6 - Hensynssoner**

#730 Båndlegging etter lov om kulturminner (730)

**§12-7 - Bestemmelseområder**

- #10 Krav om nærmere undersøkelser, overvåking og klargjøring av virkninger (12)
- # Midlertidig bygge- og anleggsområde

**Linjesymbol**

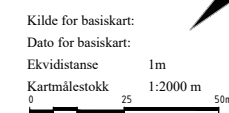
- Plangrense
- Formålgrense
- Bestemmelsegrense
- Midlertidig bygge- og anleggsgrense
- Grense for båndleggingssone
- Bebyggelse som forutsettes fjernet (1215)
- Frisiktlinje (1222)

**Punktsymboler**

- Avkjørsel - både inn og utkjøring (1242)

**Illustrasjoner uten rettslig virkning**

- 1/2 Eksisterende eiendomsgrænse
- 4.00 Gards- og bruksnummer
- Profilering
- Senterlinje
- Frisiktlinje



Revisjon	Dato	Saksnr.	Signatur
<b>Rv. 22 Åstorp-Rakkestad</b>			
PlanID: 3120_23005		Kartgrunnlag: FKB	
Kartreferanse: Euref 89 NTM sone 11		Høydegrunnlag: NN2000	
<b>Saksbehandling i følge plan- og bygningsloven</b>			
Dato for oppstartsmøte	Dato	Saksnr.	Signatur
Kunngjøring oppstart av reguleringsplanarbeid			
Vedtatt om høring og offentlig ettersyn			
Periode for høring og offentlig ettersyn			
Vedtatt kommunestyret			
Dato: 23.10.2024	Utarbeidet av: Drift og vedlikehold	Tegningsnummer: R2	
PRØF - nummer: 19888/2022 Ruteagene-18	Saksbehandler: Erika Klein		