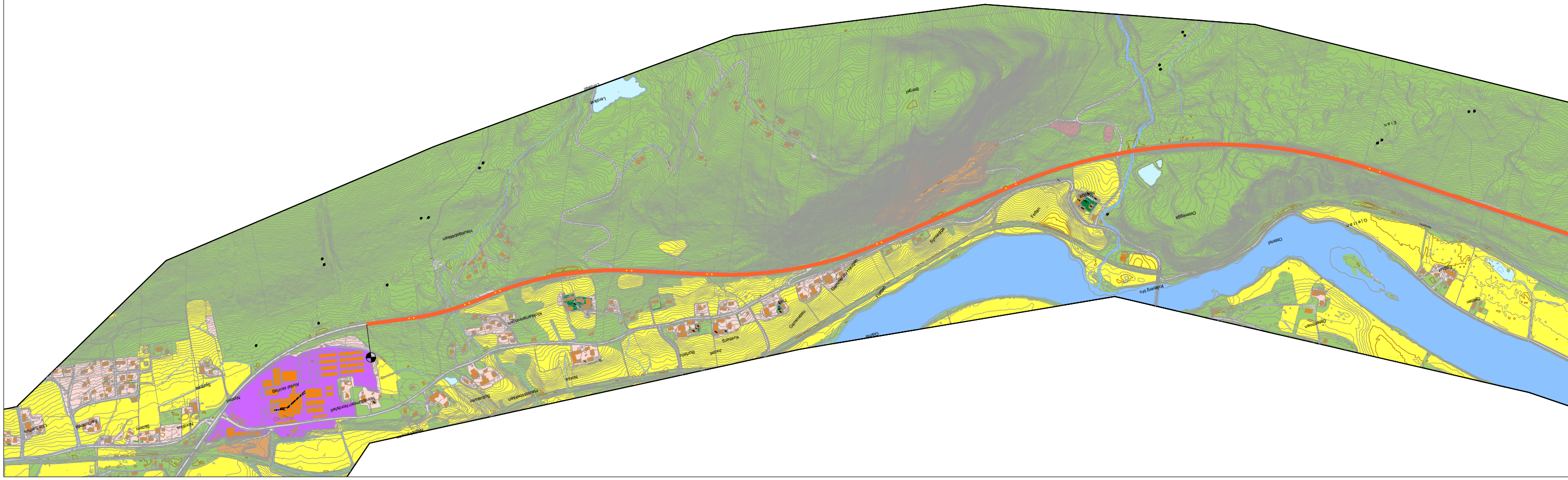
Lille Sørhus
Sørhustrøa
Skavro
Nordhus
Sjutrøa
Nystad
Alvdal skulag
Nordstumoen Nordstad
Hauståsbekken
Klokkarrønningen
Solbakken
Hauståsbekken
Nörsa
Bortistu
Jordet
Kveberg
Gammelstu
Trøa
Gammelstu Haugen
Flattan
Synsegga
Glåma
Lerdiket
Lerdiket
Berget
Fettan
Nyegga
Østeregga
Kveberg bru
Østeret
Gjeltan
Eggset
Gjelten
Østemoen
Elan

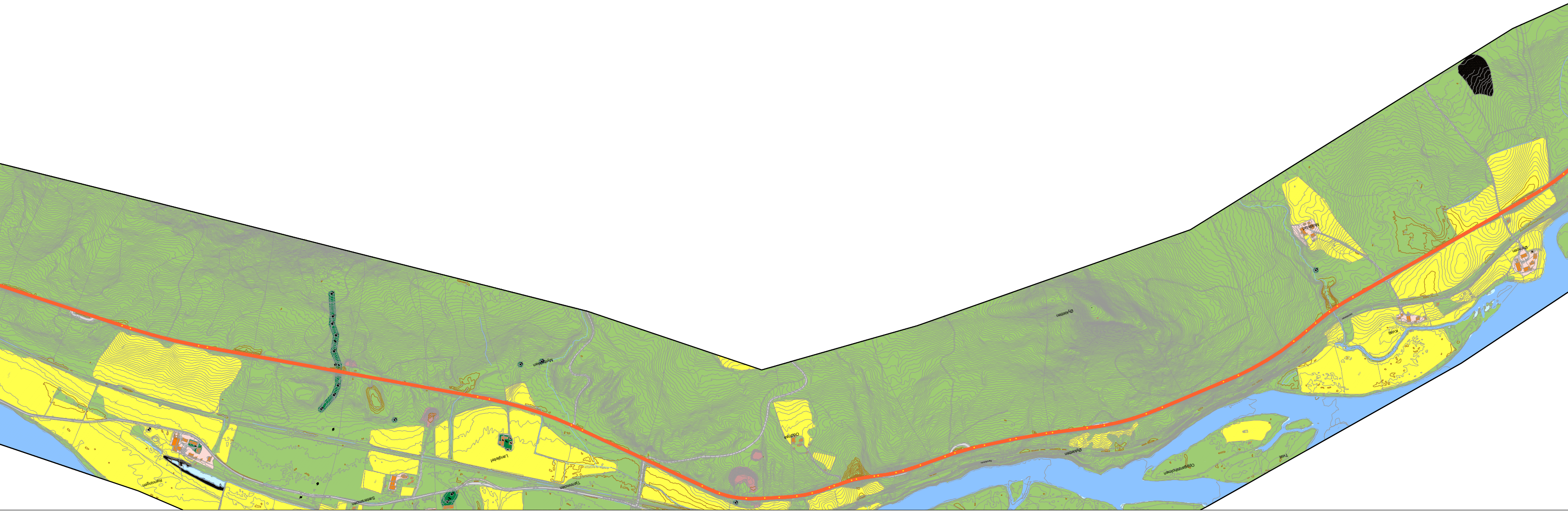
Rønningen
Sætersmoen
Tjønnmoen
Langletet
Myrbakken
Oddtrøa
Øykletten
Øykletten
Oppgardsholmen
Tvist
Kvål
Moldstad
Øymoen

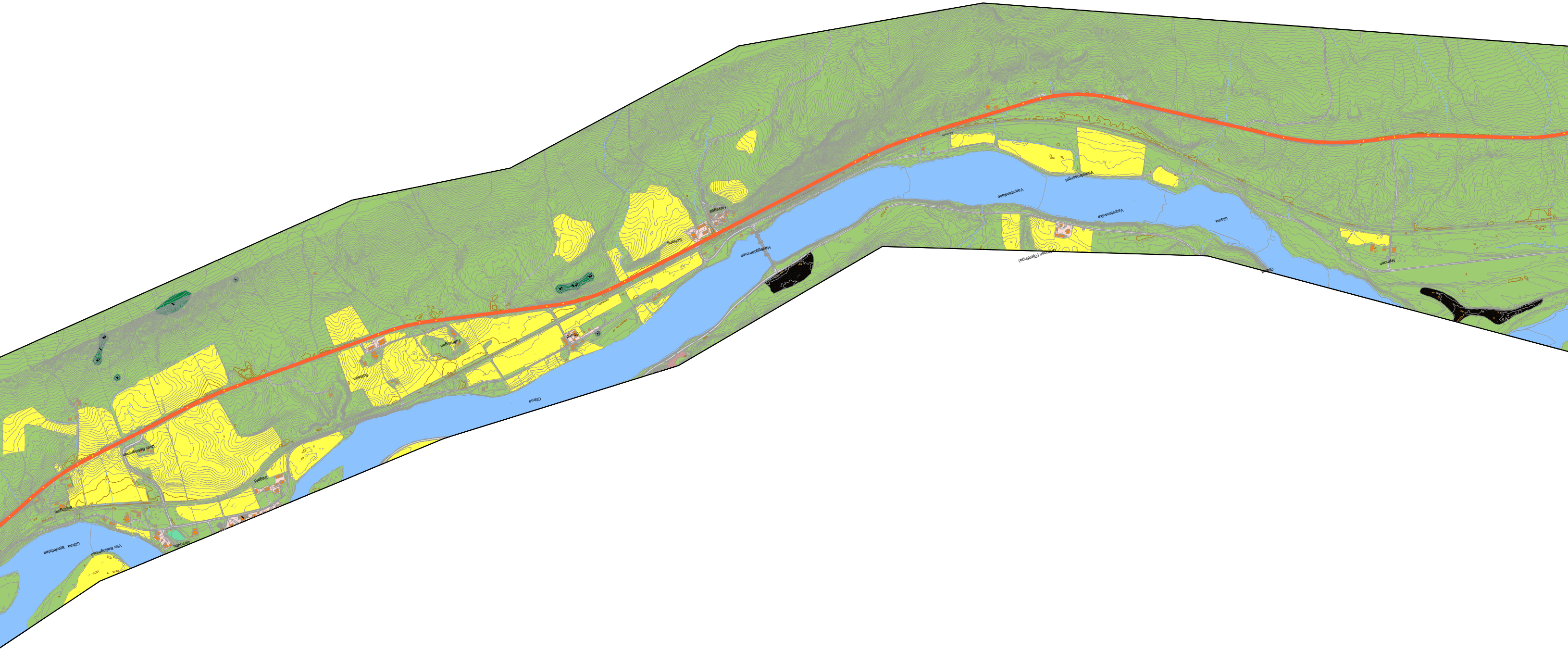
Øver Bellingmoen
Bellingmo
Søgard
Strandbu
Glåma
Bjørfetstøa
Yter Bellingmoen
Solheim
Tufthaugen
Strand
Glåma
Solvang
Høyegga
Høyeggdammen
Varpstenslete
Varpstensenget
Varpstensvika
Glåma
moen (Gjerdinga)
Glåma
Nymoen

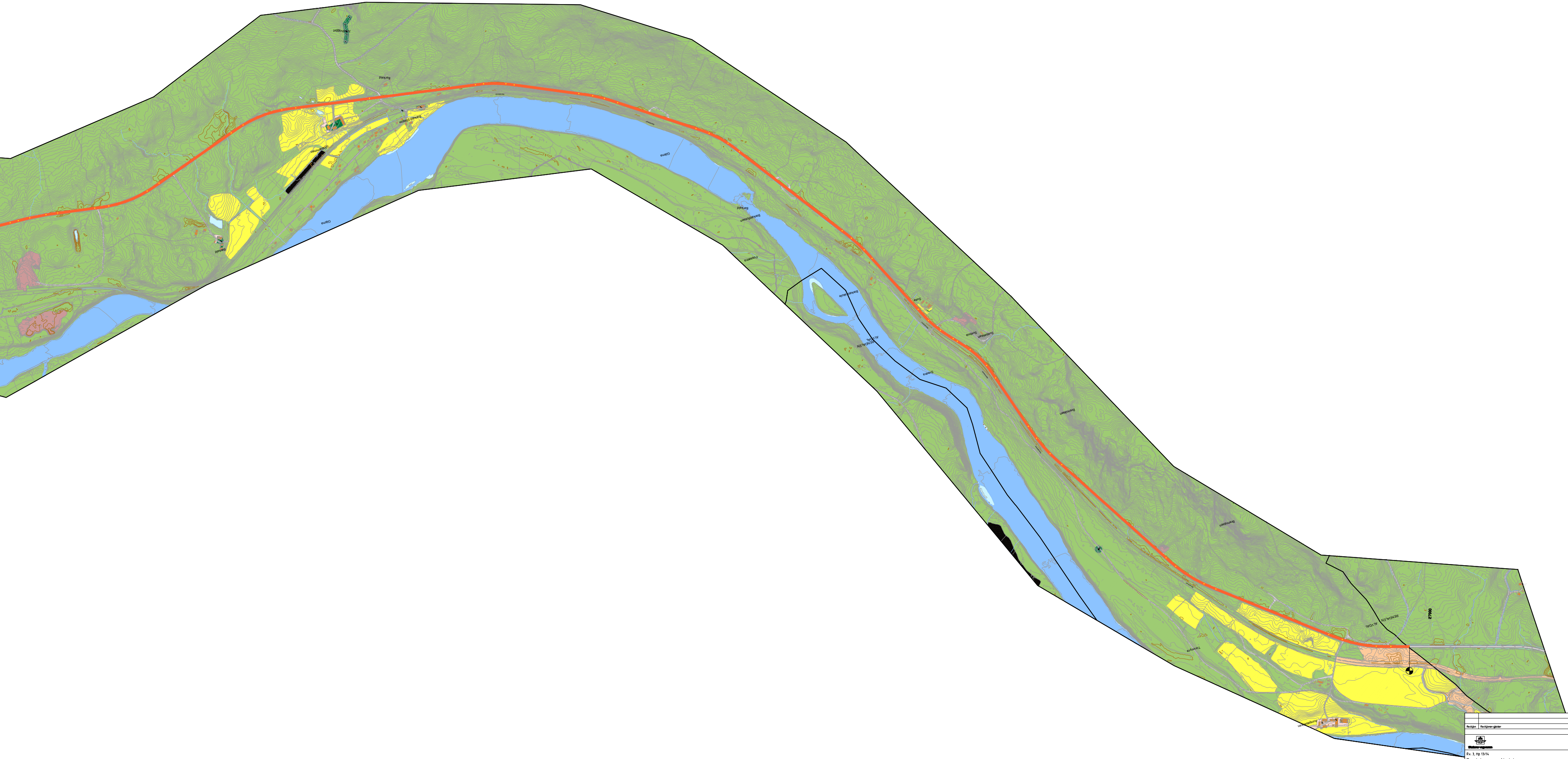
Barkald skole
Svea
Svebua
Svøra
ALVDAL
RENDALEN
27000

Revisjon	Revisjonen gjelder	Utarb	Kontr	Godkjent	Rev. dato

Rv. 3, Hp 13/14

Rendalen gr. - Alvdal

Plan og profil

Oversiktstegning

Reguleringsplan

Tegningsdato	04.01.2018
Bestiller	Ann-Kristin Rehder
Produsert for	Region øst
Produsert av	Region øst
Prosjektnummer	109145
Prosjektfasenummer	
Arkivreferanse	109145r_Rv003
Målestokk A1-format	1:200
Koordinatsystem	EUREF89NTM/NN2000
Tegningsnummer / revisjonsbokstav	B001

Utarbeidet av	Kontrollert av	Godkjent av	Konsulentarkiv
stesem	knuberg	olefos	