



Tegnforklaring

Reguleringsplan PBL 2008

§12-5. Nr. 1 - Bebyggelse og anlegg

- B Boligbebyggelse (annen eierform) (1110)
- BFR Fritidsbebyggelse (annen eierform) (1120)
- BOP Offentlig eller privat tjenesteyting (annen eierform) (1160)

§12-5. Nr. 2 - Samferdselsanlegg og teknisk infrastruktur

- SKV Kjøreveg (annen eierform) (2011)
- f_SKV Kjøreveg (felles) (2011)
- o_SKV Kjøreveg (offentlig formål) (2011)
- o_SF Fortau (offentlig formål) (2012)

- o_SGS Gang-/sykkelveg (offentlig formål) (2015)
- o_SVG Annen veggrunn - grøntareal (offentlig formål) (2019)
- o_SP Leskur/plattformtak (offentlig formål) (2026)
- o_SKH Kollektivholdeplass (offentlig formål) (2073)
- o_SKF Kombinerte formål for samferdselsanlegg og/eller teknisk infrastrukturtraseer (offentlig formål) (2800)

§12-5. Nr. 5 - Landbruks-, natur- og friluftformål samt reindrift

- L LNFR areal for nødvendige tiltak for landbruk og reindrift og gårdstilknyttet næringsvirksomhet basert på gårdens ressursgrunnlag (annen eierform) (5100)

§12-6 - Hensynssoner

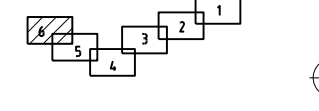
- §12-7 - Bestemmelseområder**
- H370 Høyspenningsanlegg (inkl høyspentkabler) (370)
 - K Krav om nærmere undersøkelser, overvåking og klargjøring av virkninger (12)
 - M Midlertidig bygge- og anleggsområde
- Linjesymbol**
- Plangrense
 - Formålgrense
 - Bestemmelsegrense
 - Midlertidig bygge- og anleggsgrense
 - Bebyggelse som forutsettes fjernet (1215)
 - Regulert senterlinje (1221)

- Frisiktlinje (1222)
 - Regulert støttemur (1228)
 - Grense for faresone
- Punktsymboler**
- Avkjørsel - både inn og utkjøring (1242)
 - Stenging av avkjørsel (1241)

Illustrasjon:

- Skjæring
- Grøftebunn
- Kjørebane
- H.O.H.
- Skulder
- Fylling

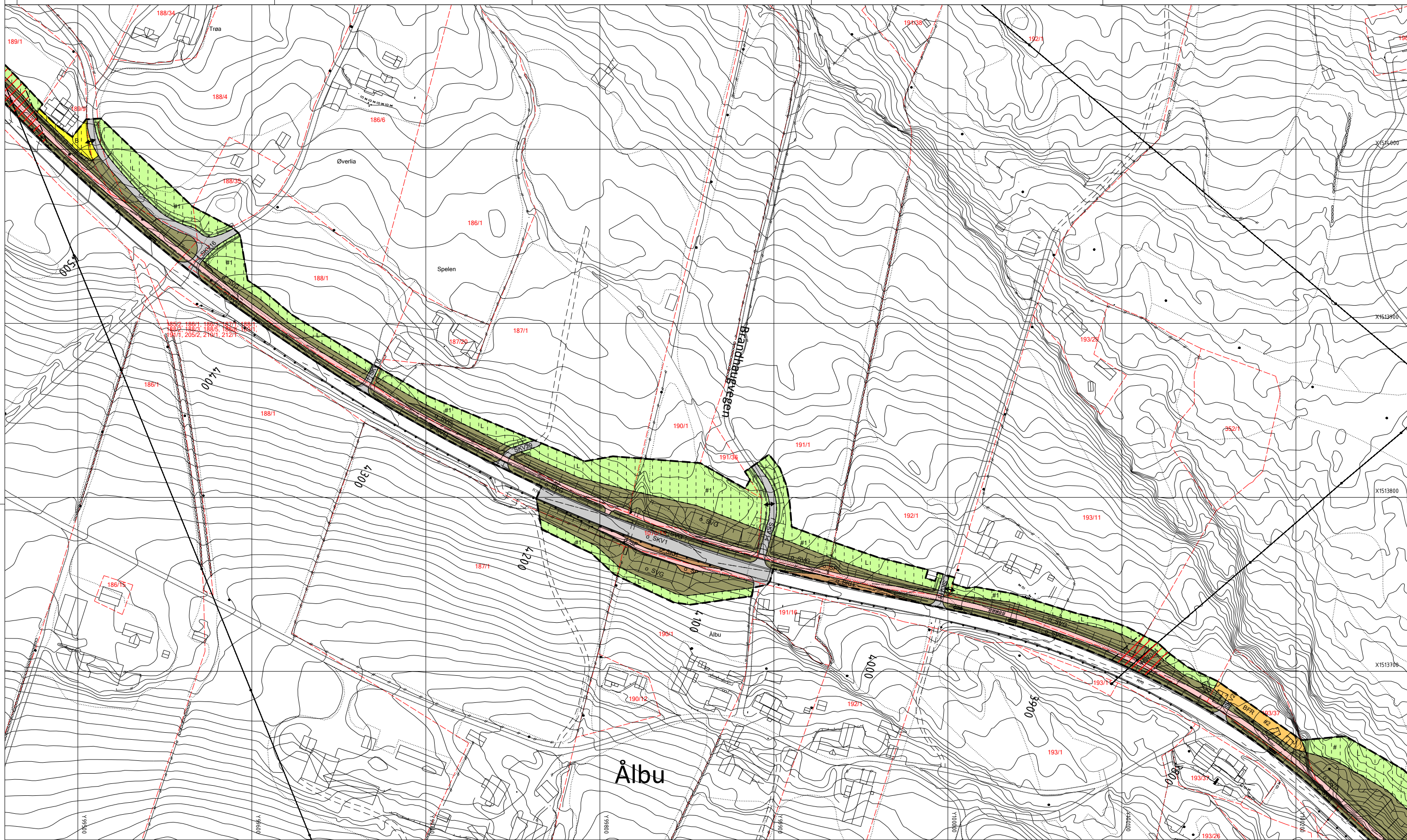
Kartbladinddeling:



Kilde for basiskart: Statens vegvesen
 Dato for basiskart: 30.06.2020
 Ekvidistanse: 1m
 Kartmålestokk: 1:2000 m
 0 25.0 50m

| Revisjon | Dato | Saksnr. | Signatur |
|----------|------|---------|----------|
| | | | |
| | | | |
| | | | |

| | | | |
|---|---------------------------------------|-----------------|-----------------|
| Rv. 70 Brudalen - Festa, gang- og sykkelveg DETALREGULERINGSPLAN | | | |
| PlanID: | 2019006 | | |
| Kartgrunnlag: | 30.06.2020 | | |
| Kartreferanse: | EUREF89 NTM sone 9 | | |
| Heydegrunnlag: | NN2000 | | |
| Saksbehandling i følge plan- og bygningsloven | | | |
| Dato for oppstartsmøte | Dato | Saksnr. | Signatur |
| Kunngjøring oppstart av reguleringsplanarbeid | 27.06.2019 | | Arntan |
| 1. gangsbehandling i utvalg for bygg- og arealplansaker | 20.04.2021 | sak 21/22 | |
| Periode for høring og offentlig ettersyn | | | |
| Vedtatt kommunestyret | | | |
| Dato: 01.12.2020 | Utarbeidet av: Plan og utbygging mist | Tegningsnummer: | |
| PROF -nummer: 50R0070R_001 | Saksbehandler: Siri Helgemo | | |



Tegnforklaring

Reguleringsplan PBL 2008

§12-5. Nr. 1 - Bebyggelse og anlegg

- B Boligbebyggelse (annen eierform) (1110)
- BFR Fritidsbebyggelse (annen eierform) (1120)
- BOP Offentlig eller privat tjenesteyting (annen eierform) (1160)

§12-5. Nr. 2 - Samferdselsanlegg og teknisk infrastruktur

- SKV Kjøreveg (annen eierform) (2011)
- f_SKV Kjøreveg (felles) (2011)
- o_SKV Kjøreveg (offentlig formål) (2011)
- o_SF Fortau (offentlig formål) (2012)

- o_SGS Gang-/sykkelveg (offentlig formål) (2015)
- o_SVG Annen veggrunn - grøntareal (offentlig formål) (2019)
- o_SP Leskur/plattformtak (offentlig formål) (2026)
- o_SKH Kollektivholdeplass (offentlig formål) (2073)
- o_SKF Kombinerte formål for samferdselsanlegg og/eller teknisk infrastrukturtraseer (offentlig formål) (2800)

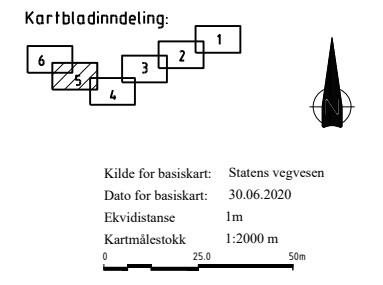
§12-5. Nr. 5 - Landbruks-, natur- og friluftsmål samt reindrift

- L LNFR areal for nødvendige tiltak for landbruk og reindrift og gårdstilknyttet næringsvirksomhet basert på gårdens ressursgrunnlag (annen eierform) (5100)

§12-6 - Hensynssoner

- §12-7 - Bestemmelseområder**
- Krav om nærmere undersøkelser, overvåking og klargjøring av virkninger (12)
 - Midlertidig bygge- og anleggsområde
- Linjesymbol**
- Plangrense
 - Formålgrense
 - Bestemmelsegrense
 - Midlertidig bygge- og anleggsgrense
 - Bebyggelse som forutsettes fjernet (1215)
 - Regulert senterlinje (1221)
- Høyde**
- Høyspenningsanlegg (inkl høyspentkabler) (370)

- Punktsymboler**
- Frisiktlinje (1222)
 - Regulert støttemur (1228)
 - Grense for faresone
 - Avkjørsel - både inn og utkjøring (1242)
 - Stenging av avkjørsel (1241)
- Illustrasjon:**
- Skjering
 - Grøftebunn
 - Kjørebane
 - H.O.H.
 - Skulder
 - Fylling



| Revisjon | Dato | Saksnr. | Signatur |
|---|--------------------|------------------------|-----------------|
| | | | |
| <p>Rv. 70 Brudalen - Festa, gang- og sykkelveg DETALJREGULERINGSPLAN</p> | | | |
| PlanID: | 2019006 | | |
| Kartgrunnlag: | 30.06.2020 | | |
| Kartreferanse: | EUREF89 NTM sone 9 | | |
| Heydegrunnlag: | NN2000 | | |
| <p>Saksbehandling i følge plan- og bygningsloven</p> | | | |
| Dato for oppstartsmøte | 27.06.2019 | | |
| Kunngjøring oppstart av reguleringsplanarbeid | 30.06.2020 | | |
| 1. gangsbehandling i utvalg for bygg- og arealplansaker | 20.04.2021 | sak 21/22 | Arntan |
| Periode for høring og offentlig ettersyn | | | |
| Vedtatt kommunestyret | | | |
| Dato: | 01.12.2020 | Utarbeidet av: | Tegningsnummer: |
| PROF - nummer: | 50R0070R_001 | Plan og utbygging med: | |
| | | Saksbehandler: | |
| | | Sir Helgemo | 5 av 6 |



Tegnforklaring

Reguleringsplan PBL 2008

§12-5. Nr. 1 - Bebyggelse og anlegg

- B Boligbebyggelse (annen eierform) (1110)
- BFR Fritidsbebyggelse (annen eierform) (1120)
- BOP Offentlig eller privat tjenesteyting (annen eierform) (1160)

§12-5. Nr. 2 - Samferdselsanlegg og teknisk infrastruktur

- SKV Kjøreveg (annen eierform) (2011)
- f_SKV Kjøreveg (felles) (2011)
- o_SKV Kjøreveg (offentlig formål) (2011)
- o_SF Fortau (offentlig formål) (2012)

- o_SGS Gang-/sykkelveg (offentlig formål) (2015)
- o_SVG Annen veggrunn - grøntareal (offentlig formål) (2019)
- o_SP Leskur/plattformtak (offentlig formål) (2026)
- o_SKH Kollektivholdeplass (offentlig formål) (2073)
- o_SKF Kombinerte formål for samferdselsanlegg og/eller teknisk infrastrukturtraseer (offentlig formål) (2800)

§12-5. Nr. 5 - Landbruks-, natur- og friluftformål samt reindrift

- L LNFR areal for nødvendige tiltak for landbruk og reindrift og gårdstilknyttet næringsvirksomhet basert på gårdens ressursgrunnlag (annen eierform) (5100)

§12-6 - Hensynssoner

- §12-7 - Bestemmelseområder**
- Krav om nærmere undersøkelser, overvåking og klargjøring av virkninger (12)
 - Midlertidig bygge- og anleggsområde
- Linjesymbol**
- Plangrense
 - Formålgrense
 - Bestemmelsegrense
 - Midlertidig bygge- og anleggsgrense
 - Bebyggelse som forutsettes fjernet (1215)
 - Regulert senterlinje (1221)
- Høyde**
- Høyspenningsanlegg (inkl høyspentkabler) (370)

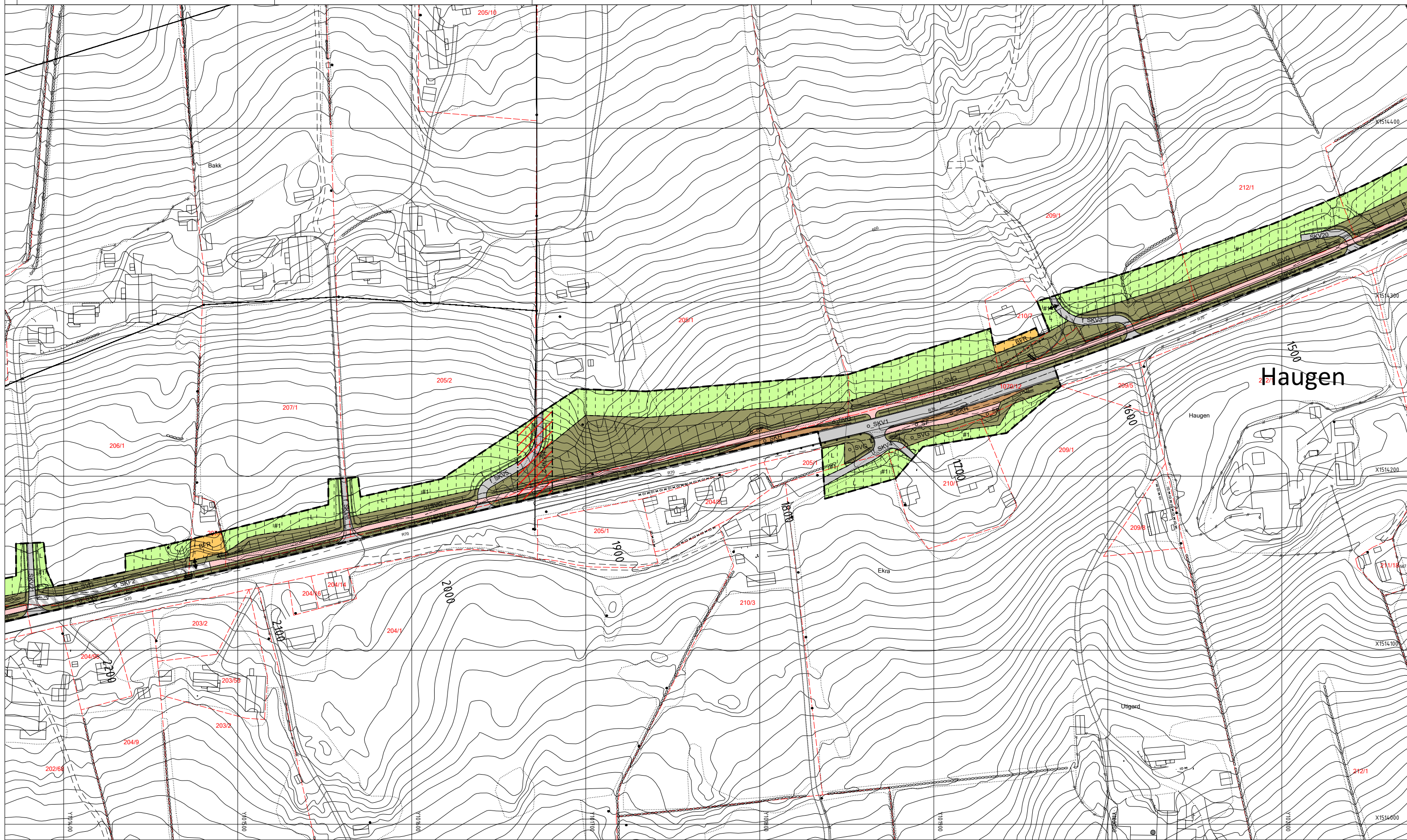
- Punktsymboler**
- Frisiktlinje (1222)
 - Regulert støttemur (1228)
 - Grense for faresone
 - Avkjørsel - både inn og utkjøring (1242)
 - Stenging av avkjørsel (1241)
- Illustrasjon:**
- Skjering
 - Grøftebunn
 - Kjørebane
 - H.O.H.
 - Skulder
 - Fylling

Kartbladinddeling:

Kilde for basiskart: Statens vegvesen
 Dato for basiskart: 30.06.2020
 Ekvidistanse: 1m
 Kartmålestokk: 1:2000 m

| Revisjon | Dato | Saksnr. | Signatur |
|----------|------|---------|----------|
| | | | |
| | | | |

| | | | |
|--|--------------------|----------------|-----------------|
| Rv. 70 Brudalen - Festa, gang- og sykkelveg DETALJREGULERINGSPLAN | | | |
| PlanID: | 2019006 | | |
| Kartgrunnlag: | 30.06.2020 | | |
| Kartreferanse: | EUREF89 NTM sone 9 | | |
| Heydegrunnlag: | NN2000 | | |
| Saksbehandling i følge plan- og bygningsloven | | | |
| Dato for oppstartsmøte | 27.06.2019 | | Arntan |
| Kunngjøring oppstart av reguleringsplanarbeid | | | |
| 1. gangsbehandling i utvalg for bygg- og arealplansaker | 20.04.2021 | sak 21/22 | |
| Periode for høring og offentlig ettersyn | | | |
| Vedtatt kommunestyret | | | |
| Dato: | 01.12.2020 | Utarbeidet av: | Tegningsnummer: |
| PROF -nummer: | 50R0070R_001 | Saksbehandler: | 3 av 6 |
| | | Sir Helgemo | |



Tegnforklaring

Reguleringsplan PBL 2008

§12-5. Nr. 1 - Bebyggelse og anlegg

- B Boligbebyggelse (annen eierform) (1110)
- BFR Fritidsbebyggelse (annen eierform) (1120)
- BOP Offentlig eller privat tjenesteyting (annen eierform) (1160)

§12-5. Nr. 2 - Samferdselsanlegg og teknisk infrastruktur

- SKV Kjøreveg (annen eierform) (2011)
- f_SKV Kjøreveg (felles) (2011)
- o_SKV Kjøreveg (offentlig formål) (2011)
- o_SF Fortau (offentlig formål) (2012)

- o_SGS Gang-/sykkelveg (offentlig formål) (2015)
- o_SVG Annen veggrunn - grøntareal (offentlig formål) (2019)
- o_SP Leskur/plattformtak (offentlig formål) (2026)
- o_SKH Kollektivholdeplass (offentlig formål) (2073)
- o_SKF Kombinerte formål for samferdselsanlegg og/eller teknisk infrastrukturtraseer (offentlig formål) (2800)

§12-5. Nr. 5 - Landbruks-, natur- og friluftformål samt reindrift

- L LNFR areal for nødvendige tiltak for landbruk og reindrift og gårdstilknyttet næringsvirksomhet basert på gårdens ressursgrunnlag (annen eierform) (5100)

§12-6 - Hensynssoner

- §12-7 - Bestemmelseområder**
- [] Krav om nærmere undersøkelser, overvåking og klargjøring av virkninger (12)
 - [] Midlertidig bygge- og anleggsområde
- Linjesymbol**
- Plangrense
 - Formålgrense
 - Bestemmelsegrense
 - Midlertidig bygge- og anleggsgrense
 - Bebyggelse som forutsettes fjernet (1215)
 - Regulert senterlinje (1221)

- Frisiktlinje (1222)
 - Regulert støttemur (1228)
 - Grense for faresone
- Punktsymboler**
- Avkjørsel - både inn og utkjøring (1242)
 - Stenging av avkjørsel (1241)

- Illustrasjon:**
- Skjæring
 - Grøftebunn
 - Kjørebane
 - H.O.H.
 - Skulder
 - Fylling

Kartbladinddeling:

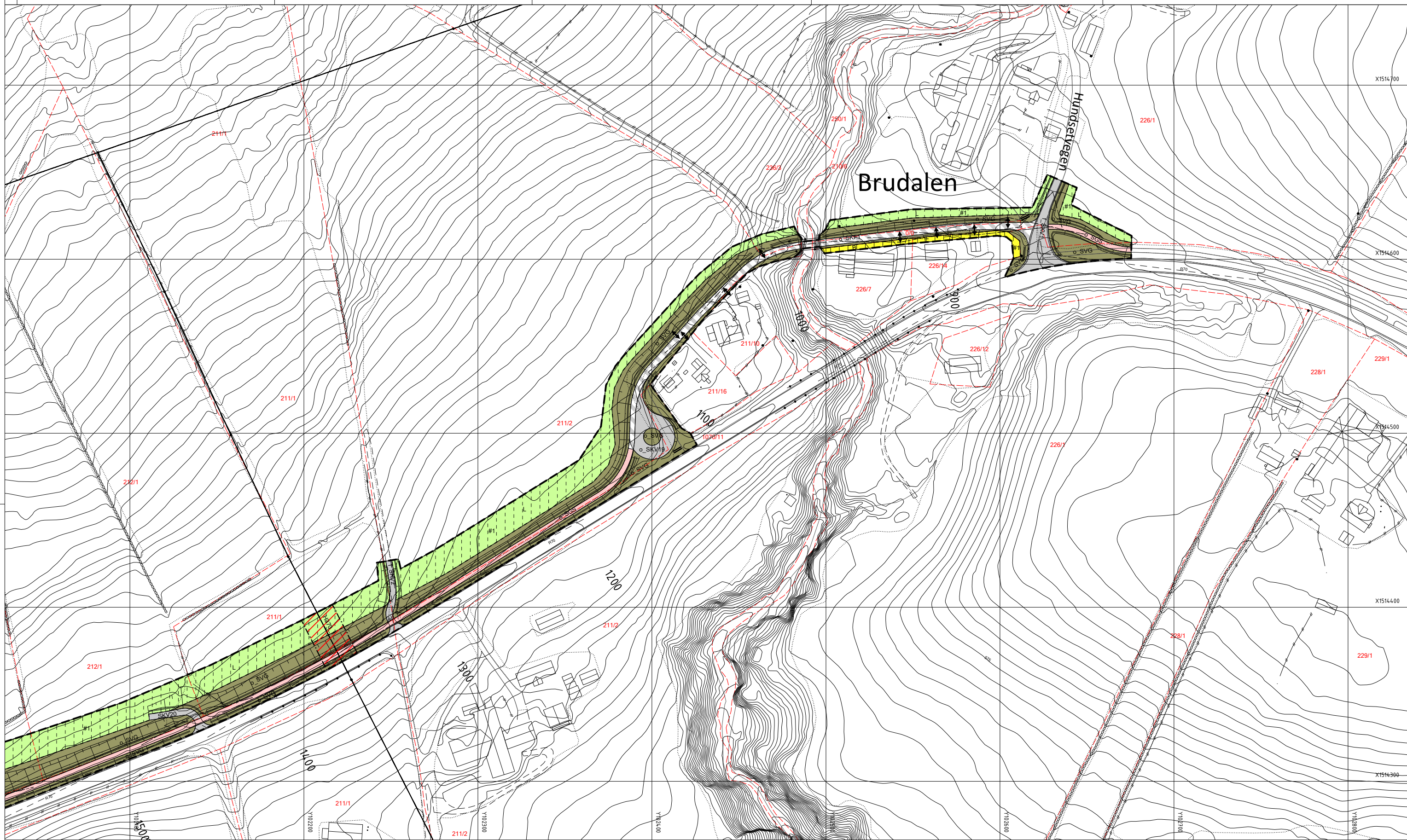
Kilde for basiskart: Statens vegvesen
 Dato for basiskart: 30.06.2020
 Ekvidistanse: 1m
 Kartmålestokk: 1:2000 m

| Revisjon | Dato | Saksnr. | Signatur |
|----------|------|---------|----------|
| | | | |
| | | | |
| | | | |

| | | |
|---|--|-----------------------------------|
| Rv. 70 Brudalen - Festa, gang- og sykkelveg DETALJREGULERINGSPLAN | | PlanID: 2019006 |
| | | Kartgrunnlag: 30.06.2020 |
| | | Kartreferanse: EUREF89 NTM sone 9 |
| | | Heydegrunnlag: NN2000 |

| Saksbehandling i følge plan- og bygningsloven | Dato | Saksnr. | Signatur |
|---|------------|-----------|----------|
| Dato for oppstartsmøte | 27.06.2019 | | Arntan |
| Kunngjøring oppstart av reguleringsplanarbeid | | | |
| 1. gangsbehandling i utvalg for bygg- og arealplansaker | 20.04.2021 | sak 21/22 | |
| Periode for høring og offentlig ettersyn | | | |
| Vedtatt kommunestyret | | | |

| | | | | |
|---------------------|----------------------|---|--|----------------------------------|
| Oppland kommune | Statens vegvesen | Dato: 01.12.2020 PROF-nummer: 50R0070R_001 | Utarbeidet av: Plan og utbygging midt Saksbehandler: Siri Helgemo | Tegningsnummer: 2 av 6 |
|---------------------|----------------------|---|--|----------------------------------|



Tegnforklaring

Reguleringsplan PBL 2008

§12-5. Nr. 1 - Bebyggelse og anlegg

- B Boligbebyggelse (annen eierform) (1110)
- BFR Fritidsbebyggelse (annen eierform) (1120)
- BOP Offentlig eller privat tjenesteyting (annen eierform) (1160)

§12-5. Nr. 2 - Samferdselsanlegg og teknisk infrastruktur

- SKV Kjøreveg (annen eierform) (2011)
- f_SKV Kjøreveg (felles) (2011)
- o_SKV Kjøreveg (offentlig formål) (2011)
- o_SF Fortau (offentlig formål) (2012)

- o_SGS Gang-/sykkelveg (offentlig formål) (2015)
- o_SVG Annen veggrunn - grøntareal (offentlig formål) (2019)
- o_SP Leskur/plattformtak (offentlig formål) (2026)
- o_SKH Kollektivholdeplass (offentlig formål) (2073)
- o_SKF Kombinerte formål for samferdselsanlegg og/eller teknisk infrastrukturtraseer (offentlig formål) (2800)

§12-5. Nr. 5 - Landbruks-, natur- og friluftformål samt reindrift

§12-6 - Hensynssoner

- L LNFR areal for nødvendige tiltak for landbruk og reindrift og gårdstilknyttet næringsvirksomhet basert på gårdens ressursgrunnlag (annen eierform) (5100)

§12-7 - Bestemmelseområder

- Krav om nærmere undersøkelser, overvåking og klargjøring av virkninger (12)
- Midlertidig bygge- og anleggsområde
- Plangrense
- Formålgrense
- Bestemmelsegrense
- Midlertidig bygge- og anleggsgrense
- Bebyggelse som forutsettes fjernet (1215)
- Regulert senterlinje (1221)

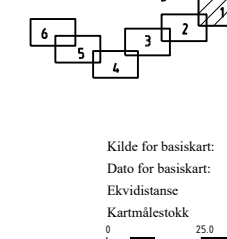
§12-7 - Bestemmelseområder

- Frisiktlinje (1222)
- Regulert støttemur (1228)
- Grense for faresone
- Punktsymboler**
- Avkjørsel - både inn og utkjøring (1242)
- Stenging av avkjørsel (1241)

Illustrasjon:

- Skjæring
- Grøftebunn
- Kjørebane
- H.O.H.
- Skulder
- Fylling

Kartbladinndeling:



Kilde for basiskart: Statens vegvesen
 Dato for basiskart: 30.06.2020
 Ekvidistanse: 1m
 Kartmålestokk: 1:2000 m

| Revisjon | Dato | Saksnr. | Signatur |
|----------|------|---------|----------|
| | | | |
| | | | |
| | | | |

| | | | |
|--|--------------------|----------------|-----------------|
| Rv. 70 Brudalen - Festa, gang- og sykkelveg DETALJREGULERINGSPLAN | | | |
| PlanID: | 2019006 | | |
| Kartgrunnlag: | 30.06.2020 | | |
| Kartreferanse: | EUREF89 NTM sone 9 | | |
| Heydegrunnlag: | NN2000 | | |
| Saksbehandling i følge plan- og bygningsloven | | | |
| Dato for oppstartsmøte | | | |
| Kunngjøring oppstart av reguleringsplanarbeid | 27.06.2019 | | Arntan |
| 1. gangsbehandling i utvalg for bygg- og arealplansaker | 20.04.2021 | sak 21/22 | |
| Periode for høring og offentlig ettersyn | | | |
| Vedtatt kommunestyret | | | |
| Dato: | 01.12.2020 | Utarbeidet av: | Tegningsnummer: |
| PROF-nummer: | 50R0070R_001 | Saksbehandler: | 1 av 6 |
| | | Sir Helgemo | |