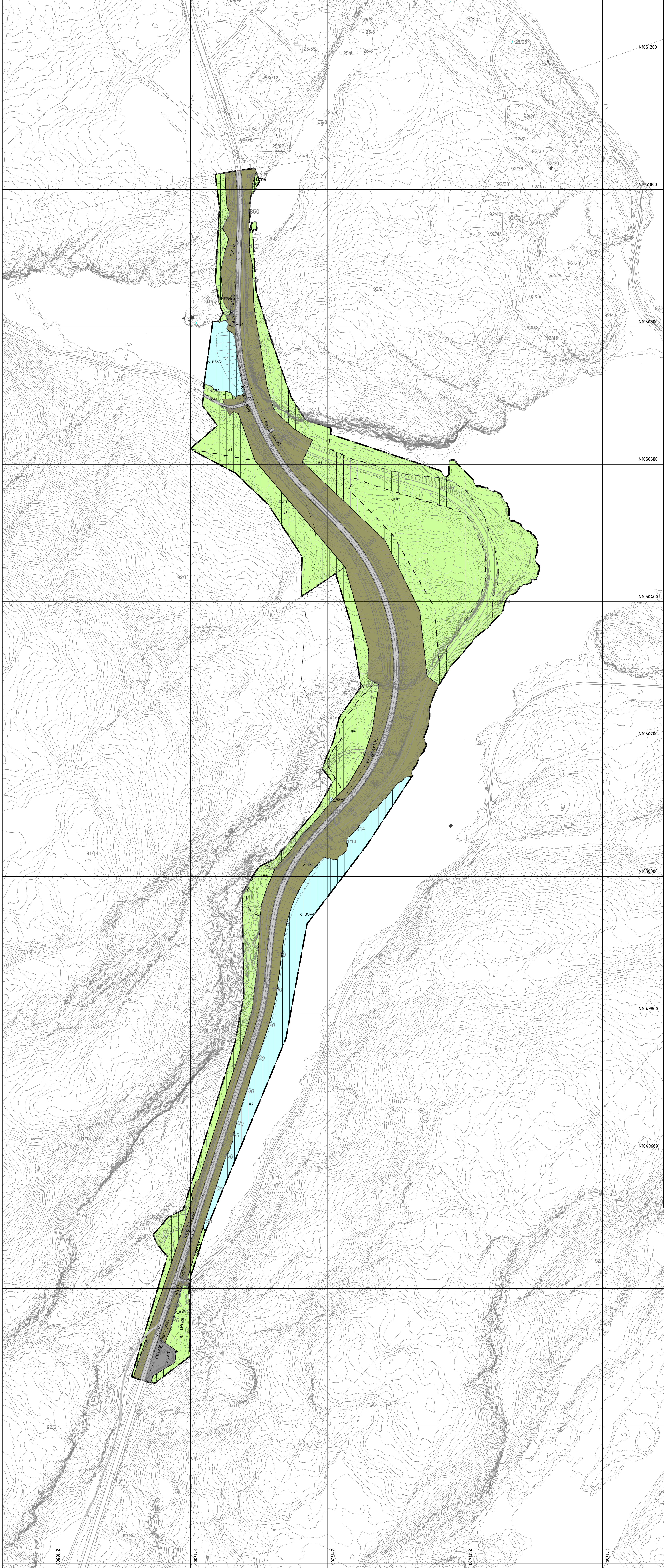
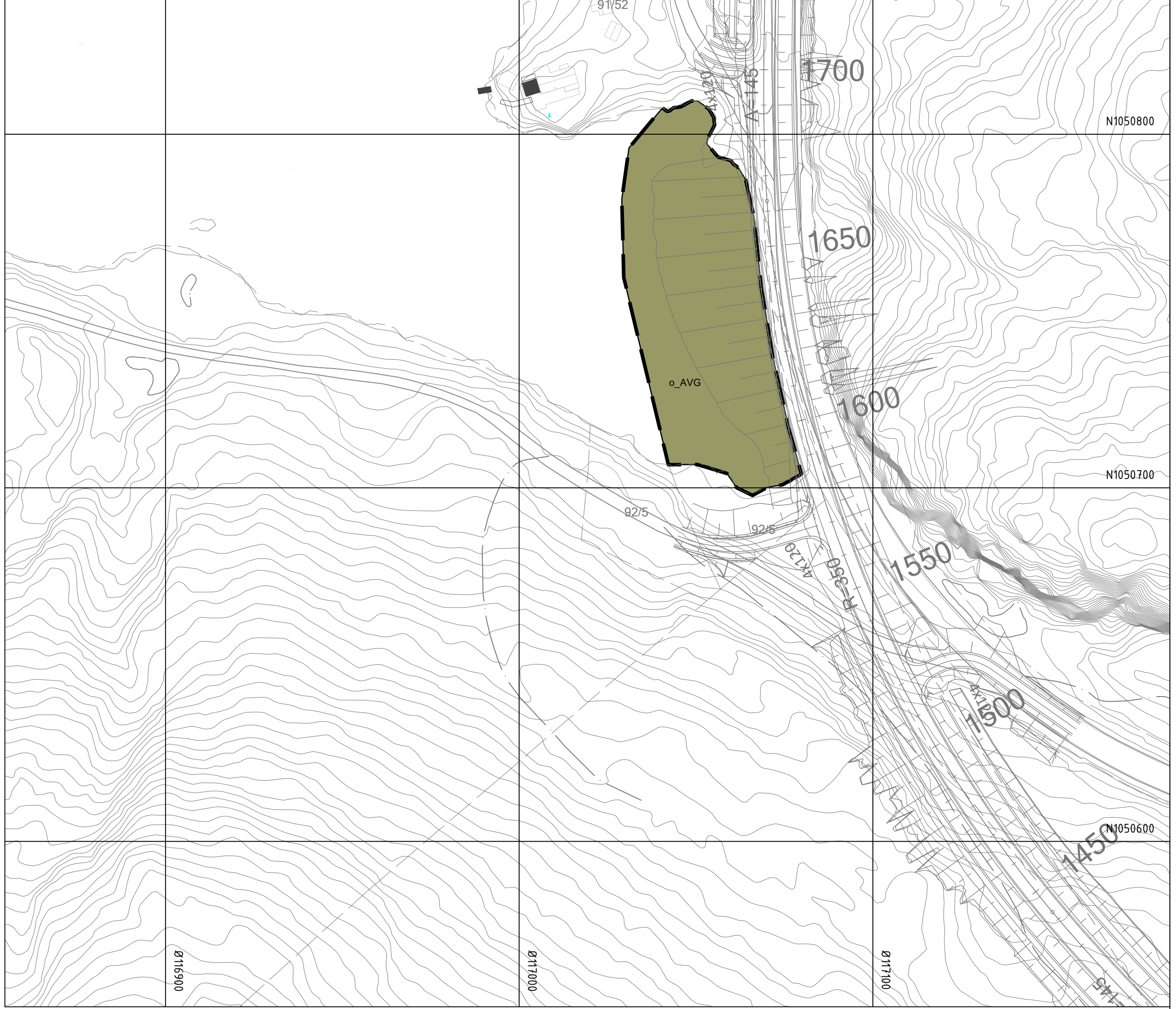


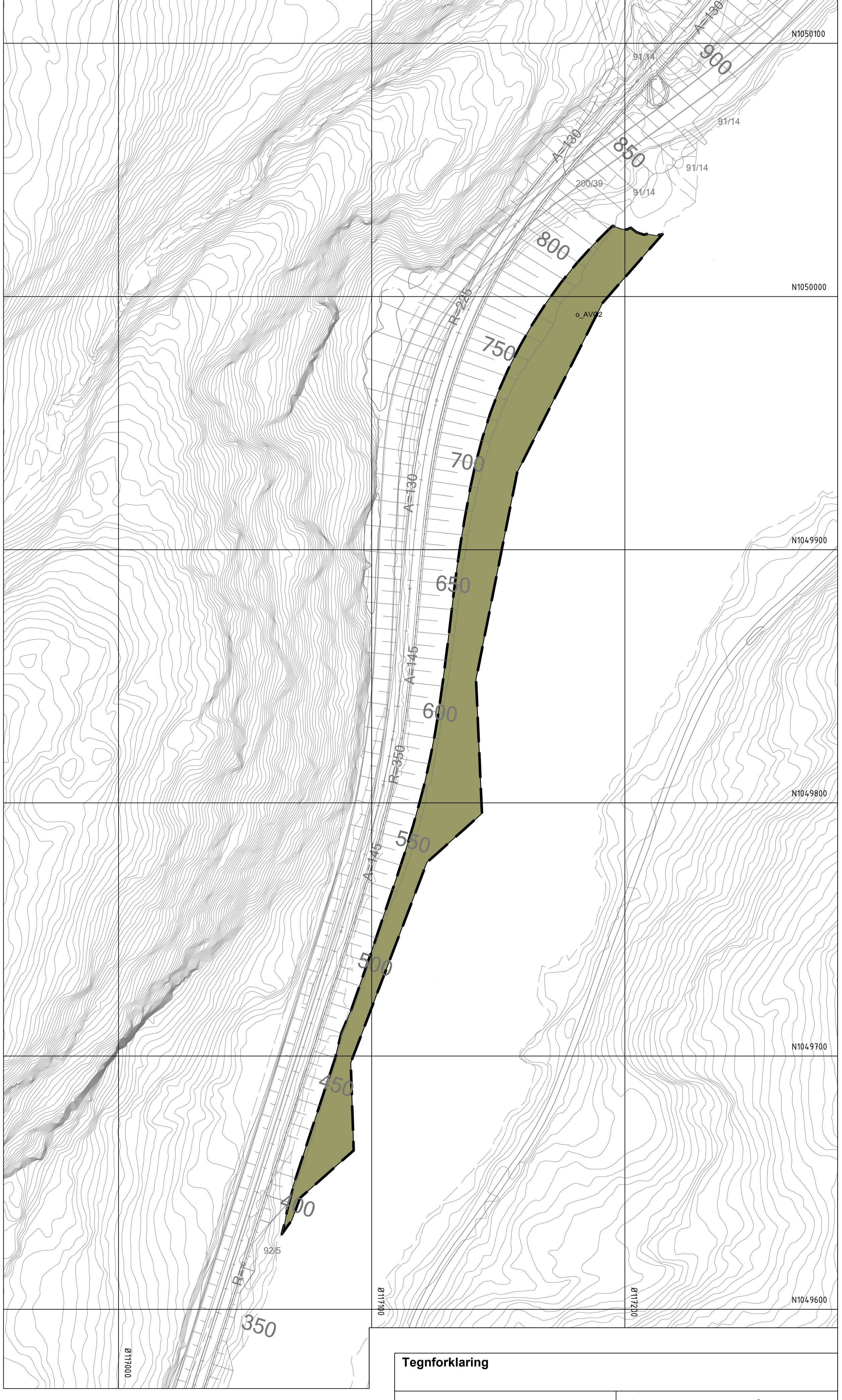
Vertikalnivå 2 - på grunnen/vannflate



Vertikalnivå 4 - på bunnen



Vertikalnivå 4 - på bunnen



Tegnforklaring

Reguleringsplan PBL 2008
§12-5. Nr. 2 - Samferdselsanlegg og teknisk infrastruktur
 KV Kjøreveg
 AVT Annen veggrunn - tekniske anlegg
 AVG Annen veggrunn - grantareal

§12-5. Nr. 5 - Landbruks-, natur- og friluftsmål samt reindrift
 LNFR LNFR areal for nødvendige tiltak for landbruk og reindrift og gårdsstilknyttet næringsvirksomhet basert på gårdens ressursgrunnlag

§12-5. Nr. 6 - Bruk og vern av sjø og vassdrag med tilhørende strandsone
 BSV Bruk og vern av sjø og vassdrag med tilhørende strandsone

§12-7 - Bestemmelsesområder
 Uforming
 Midlertidig bygge- og anleggssonriss
 Planens begrensning
 Formålsgrense
 Bestemmelsegrense
 Midlertidig bygge- og anleggsgrense
 Frikstjerne
 Avkjørsel - både inn og utkjøring

Kartopplysninger
 Kilde for basiskart: FKB
 Dato for basiskart: 14.09.2023
 Koordinatsystem: EUREF89NTM7
 Høydegrunnlag: NN2000
 Ekvivalens: Im
 Kartmålestokk: 1:1000/1:2000

Detaljregulering Hornskilen
 Arealplan-ID: 423_202204
 Forfattersliste: Statens vegvesen

Med tilhørende reguleringsbestemmelser

SAKSBEHANDLING ETTER PLAN- OG BYGNINGSLOVEN

SAKS-NR	DATE	SIGN

Kommunestyret sitt vedtak

Ny 2. gangs behandling
 Offentlig ettersyn fra til

2. gangs behandling
 Offentlig ettersyn fra til

1. gangs behandling
 Kattingsering av vedtatt av planarbeid

Oppstartstidspunkt: 22/04/09 11.11.22 THK

PLANEN ER UTARBEIDET AV: TEGNNE DATO OS
 R001 24.10.22 OS
 Det bekreftes at planen er i samsvar med kommunestyrets vedtak av