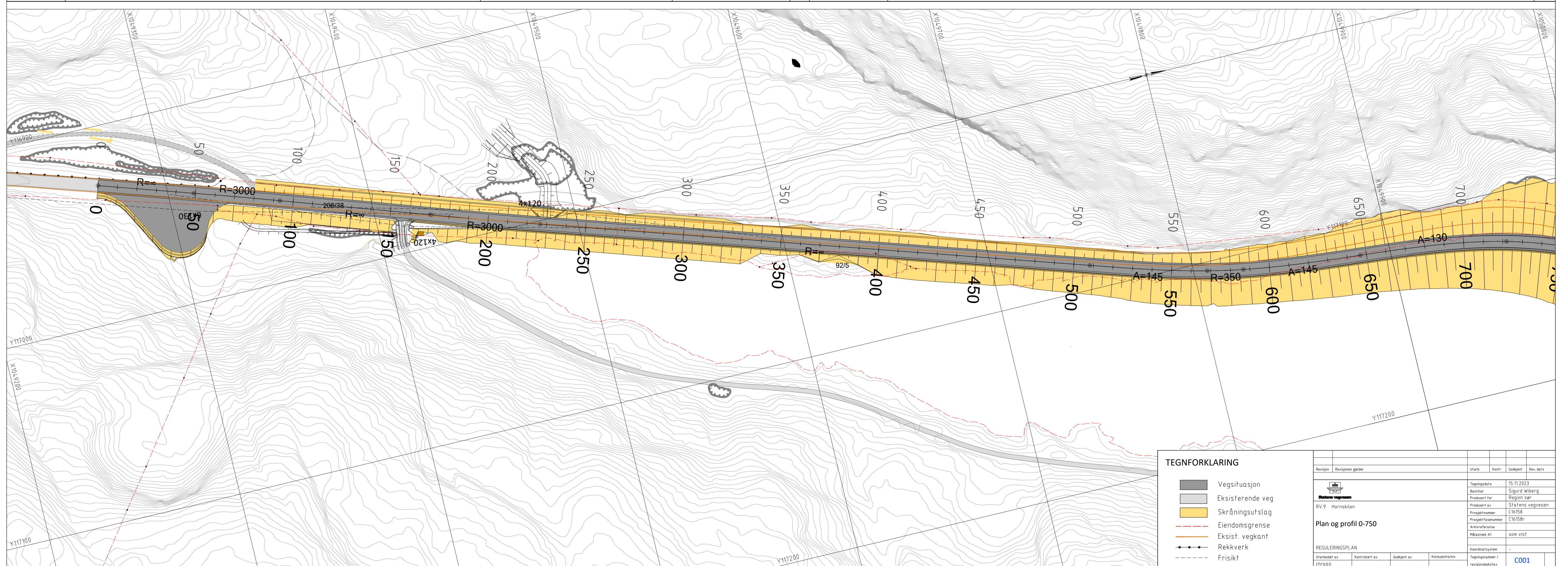


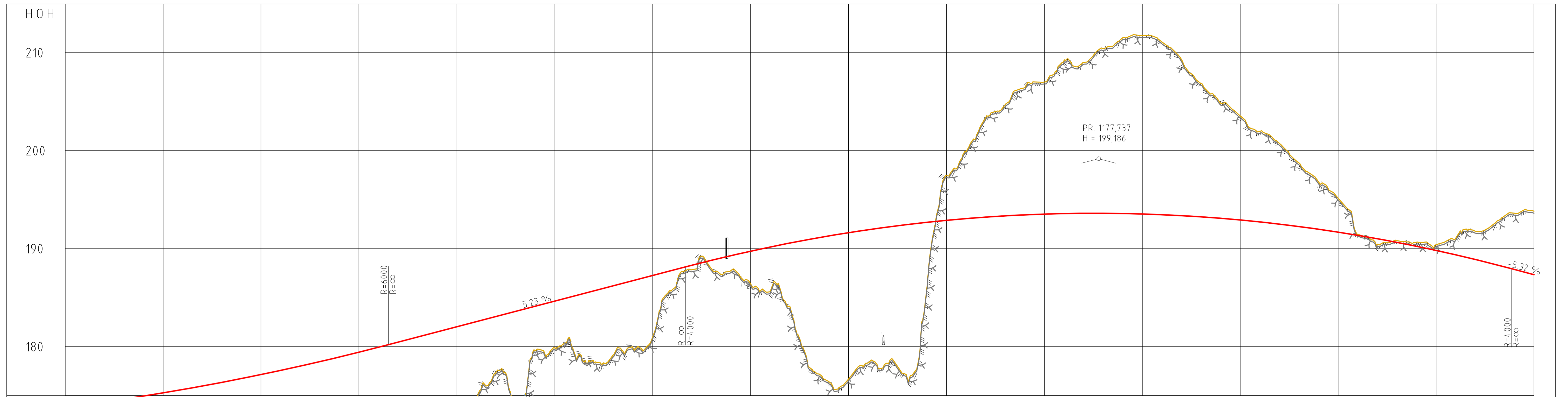
PROFIL NR.	0	50	100	150	200	250	300	350	400	450	500	550	600	650	700	750
HOR.KURV.	R=∞	R=3000	R=∞	R=∞	R=3000	R=∞	R=∞	R=∞	R=∞	R=∞	A=145	R=-350	A=145	A=130	R=225	
BREDEDEUTV.		0,00m						0,00m		0,00m				0,00m		
TVERRFALL	H.kj.b.k. % 3,0% 3,0% 3,0% 3,0% 3,0% 3,0% 3,0% 3,0% 3,0% 3,0% 3,0% 3,0% 3,0% 3,0% 7,4% V.kj.b.k.															
PROFIL H.	174,3	174,4	174,4	174,4	174,4	174,4	174,4	174,4	174,4	174,4	174,4	174,4	174,4	174,4	174,4	174,4
TERRANG H.	174,3	174,4	174,4	174,4	174,4	174,4	174,4	174,4	174,4	174,4	174,4	174,4	174,4	174,4	174,4	174,4
OVERBYGN.T.				61CM				76CM			61CM		76CM		61CM	



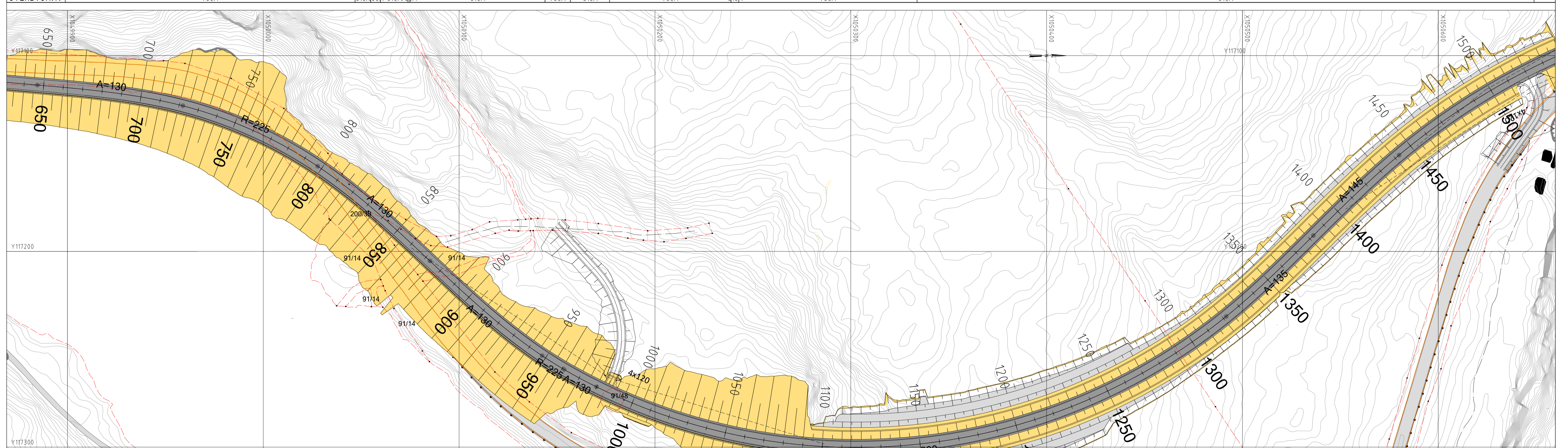
TEGNFORKLARING			
	Vegsituasjon		
	Eksisterende veg		
	Skråningsutslag		
	Eiendomsgrænse		
	Eksist. vegkant		
	Rekkverk		
	Frisikt		

Revisjon	Revisjonen gjelder	Uttar	Kontrollert	Godkjent	Rev. dato
1	Plan og profil 0-750				15.11.2023

REGULERINGSPLAN	
Utarbeidet av	CH7/03
Kontrollert av	
Godkjent av	
Konsulentfirma	Ståle Vegvesen
Tegningsnummer	C001



PROFIL NR. 650	700	750	800	850	900	950	1000	1050	1100	1150	1200	1250	1300	1350	1400	
HOR. KURV.	PR. 666,94 A=130		R=225		A=130		R=225 A=130		R=300		A=135		A=145			
BREDEDEUTV.	H = 172,452		0,35m		0,00m		0,00m		0,35m		0,35m					
TVERRFALL	H.k.j.b.k. %		3,0%		3,0%		8,0%		8,0%		3,0%		3,0%		8,0%	
	V.k.j.b.k.		3,0%		3,0%		3,0%		3,0%		3,0%		3,0%		3,0%	
PROFIL H.	167,26	174,10	174,37	174,66	174,96	175,29	175,63	175,98	176,36	176,75	177,15	177,58	178,07	178,47	178,94	179,43
TERRENG H.	167,15	174,10	174,37	174,66	174,96	175,29	175,63	175,98	176,36	176,75	177,15	177,58	178,07	178,47	178,94	179,43
OVERBYGN.T.	76CM		61CM		61CM		61CM		76CM		61CM		61CM		61CM	



TEGNFORKLARING			
	Vegsituasjon		
	Eksisterende veg		
	Skråningsutslag		
	Eiendomsgrænse		
	Eksist. vegkant		
	Rekkverk		
	Frisikt		

Revisjon	Revisjonen gjelder	Uttar	Kontr.	Godkjent	Rev. dato
1	Plan og profil 650-1500				15.11.2023

Bestilling	Sigurd Wiberg
Prosjekt for	Region sør
Prosjekt av	Statens vegvesen
Prosjektnummer	C16158
Prosjektfasennummer	C16158r
Arkivreferanse	
Målestokk A1	50m visst
Koordinatsystem	
Tegningsnummer / revisjonsnummer	C002

