

## PLANBESTEMMELSER TIL KOMMUNEDELPLAN FOR E16 SKARET - HØGKASTET

Juridisk bindende bestemmelser har hjemmel i plan- og bygningsloven av 27. juni 2008 nr. 71. Utfyllende retningslinjer og farger for oppløst og gjennomføring av planen er vist med kursiv.

### § 1. Generelle bestemmelser til kommunedelplanen (pbl. §11 - 9)

- Faresoner for steinsprang og snøskred er vist på plankartet. Der tiltak berører slike områder, skal behovet for sikrings tiltak vurderes i den videre planleggingen. Dersom det i videre planlegging oppdages ytterligere områder med fare for steinsprang og snøskred, gjelder samme krav for disse.
- I reguleringsplanleggingen skal det legges vekt på å ivareta hensynet til verdifullt naturmangfold.
- Forholdet til både nyere og automatisk fredede kulturminner må avklares på reguleringsplannivå og legges inn som hensynsoner. Undersøkelsesplikten etter §9 i kulturminneloven må oppfylles før reguleringsplanen kan godkjennes.

### § 2. Båndleggingszone (pbl. §11 - 8, d)

#### Retningslinjer


Aralet innenfor planområdet er båndlagt for tiltak som kan være til hinder for planlegging og utbygging av ny E16 Skaret - Høgkastet med tilhørende anlegg, inntil reguleringsplan for ny E16 er vedtatt etter plan- og bygningsloven. Søknader om tiltak som ligger innenfor båndleggingssonen skal forelegges Statens vegvesen for uttalelse før vedtak fattes.

### Tegnforklaring

Kommunedelplan PBL 2008

Arealformål (PBL §11-7)


1. Bebyggelse og anlegg, nåværende

 Råstoffutvinning, 1200


5. Landbruks-, natur- og friluftformål, nåværende

 LNFR areal, 5100

d) Båndleggingssoner, framtidig

 Båndlegging for regulering etter pbl. H710


### Linjesymbol

 Planens begrensnig, KpGrense

 Grense for arealbruksområde, KpArealGrense

 Grense for båndleggingszone, framtidig, KpBåndleggingGrense

 Fremtidig hovedveg, 1122

 Fremtidig hovedveg i tunnel, 1122

### Kartopplysninger :

Basiskart er kopi av originalbase : 29.09.2015  
 Koordinatsystem : UTM sone 32 basert på EUREF89  
 Ekvidistanse : 10m  
 Høydegrunnlag : NN2000  
 Ekvidistanse : 10m  
 Ras- og skredfare : Kilde NVE 2016

M1:10000 (A1)  
 M1:20000 (A3)



Hole kommune

### KOMMUNEDELPLAN FOR:

E16 Hp01  
 Skaret - Høgkastet

### Hovedkart, båndleggingszone

SAKSBEHANDLING FLG. PLAN- OG BYGNINGSLOVEN	Dato	Saknr	Arkiv
1 gangs behandling i formannskapet i Ringerike og plan- og miljøstyret i Hole	22.01.13		
Utlagt til offentlig ettersyn i tidsrommet	25.01.13 14.03.13		
Vedtatt av Hole kommunestyre	20.06.16	062/16	16/1422
Offentlig kunngjøring	24.06.16		
	Dato	Arkivnr.	Plan Id
	April 2016	A3-11385	
Statens vegvesen Region sør			Tegning nr. 1 av 2
			0612201609