

## PLANBESTEMMELSER TIL KOMMUNEDELPLAN FOR E16 SKARET - HØGKASTET

Juridisk bindende bestemmelser har hjemmel i plan- og bygningsloven av 27. juni 2008 nr. 71. Utyllende retningslinjer og farger for oppløsing og gjennomføring av planen er vist med kursiv.

### § 1. Generelle bestemmelser til kommunedelplanen (pbl. §11 - 9)

- Faresoner for steinsprang og snøskred er vist på plankartet. Der tiltak berører slike områder, skal behovet for sikrings tiltak vurderes i den videre planleggingen. Dersom det i videre planlegging oppdages ytterligere områder med fare for steinsprang og snøskred, gjelder samme krav for disse.
- I reguleringsplanleggingen skal det legges vekt på å ivareta hensynet til verdifullt naturmangfold.
- Forholdet til både nyere og automatisk fredede kulturminner må avklares på reguleringsplannivå og legges inn som hensynsoner. Undersøkelsesplikten etter §9 i kulturminneloven må oppfylles før reguleringsplanen kan godkjennes.

### § 2. Båndleggingszone (pbl. §11 - 8, d)

#### Retningslinjer

Aralet innenfor planområdet er båndlagt for tiltak som kan være til hinder for planlegging og utbygging av ny E16 Skaret - Høgkastet med tilhørende anlegg, inntil reguleringsplan for ny E16 er vedtatt etter plan- og bygningsloven. Søknader om tiltak som ligger innenfor båndleggingssonen skal forelegges Statens vegvesen for uttalelse før vedtak fattes.

#### Tegnforklaring





Kommunedelplan PBL 2008

Arealformål (PBL §11-7)

a.3) Faresoner

 Ras- og skredfare.

#### Linjesymbol

-  Planens begrensning. KpGrense
-  Grense for faresone. KpFareGrense
-  Fremtidig hovedveg. 1122
-  Fremtidig hovedveg i tunnel. 1122

Kartopplysninger:  
 Basiskart er kopi av originalbase : 29.09.2015  
 Koordinatsystem : UTM sone 32 basert på EUREF89  
 Ekvidistanse : 10m  
 Høydegrunnlag : NN2000  
 Ekvidistanse : 10m  
 Ras- og skredfare : Kilde NVE 2016

M1:10000 (A1)  
 M1:20000 (A3)



Hole kommune

#### KOMMUNEDELPLAN FOR:

E16 Hp01  
 Skaret - Høgkastet

#### Vedleggskart 1 : Ras- og skredfare

SAKSBEHANDLING FLG. PLAN- OG BYGNINGSLOVEN	Dato	Saknr	Arkiv
1 gangs behandling i formannskapet i Ringerike og plan- og miljøstyret i Hole	22.01.13		
Utlagt til offentlig ettersyn i tidsrommet	25.01.13 14.03.13		
Vedtatt av Hole kommunestyre	20.06.16	062/16	16/1422
Offentlig kunngjøring	24.06.16		
	Dato	Arkivnr.	Plan Id
	April 2016	A3-11451	
	Tegning nr. 2 av 2		0612201609



Statens vegvesen Region sør