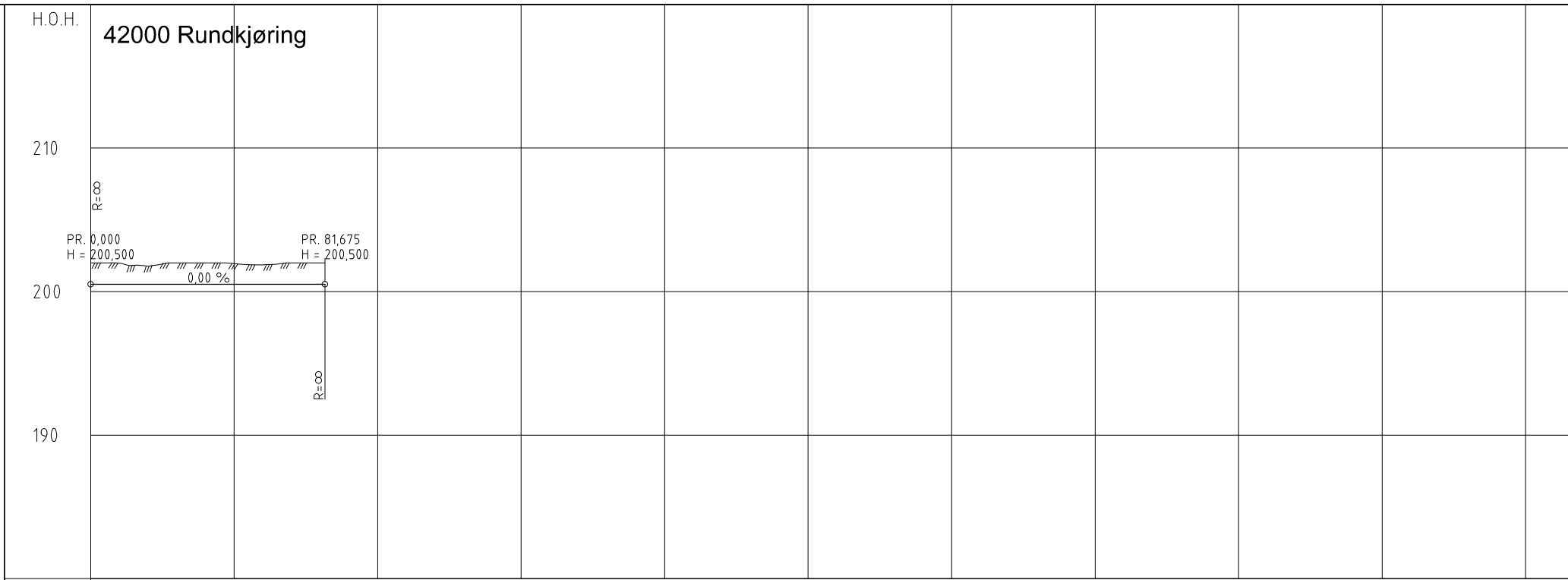
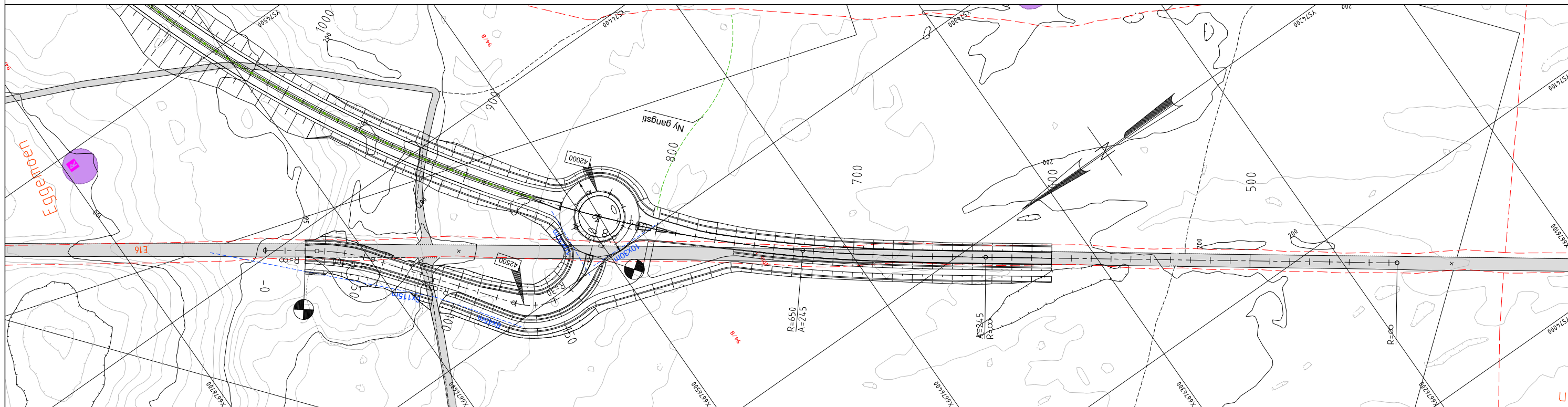


PROFIL NR.	0	50	100	150	200
HOR.KURV.	R=∞	R=100	R=∞	R=-30	R=∞
BREDEUTV.	0,00m	0,00m	2,50m	2,50m	
TVERRFALL		3,0%		3,0%	
H.kj.b.k.		3,0%		3,0%	
V.kj.b.k.					
PROFIL H.	195,00	195,55	196,02	196,11	196,67
TERRENG H.	195,00	196,02	196,51	196,67	197,23
OVERBYGN.T.			83CM		



PROFIL NR.	0	50	100	150	200	250	300	350	400	450	500
HOR.KURV.	R=-13	R=-13	R=-13								
BREDEUTV.											
TVERRFALL		2,4%									
H.kj.b.k.		2,4%									
V.kj.b.k.											
PROFIL H.	201,98	200,50	201,78	200,50	202,00	200,50	202,00	200,50	201,94	200,50	202,00
TERRENG H.	201,98	200,50	201,78	200,50	202,00	200,50	202,00	200,50	201,94	200,50	202,00
OVERBYGN.T.		230CM									



### MERKNADER

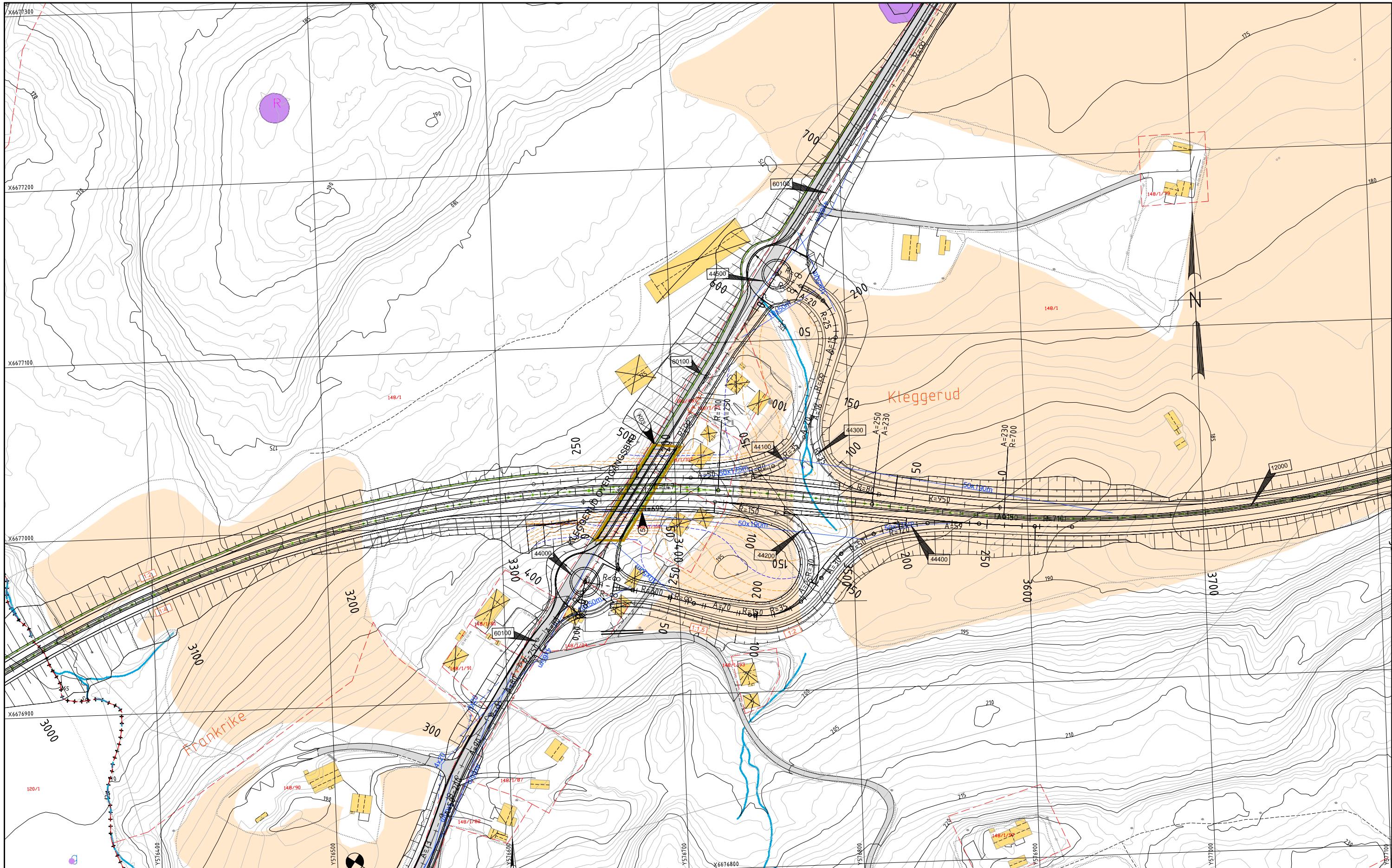
	Bekk/Elva
	Sti
	Eiendomsgrense
	Viltgjærde
	Fylkesgrense
	Høyspentkabel

### TEGNFORKLARING

	Koter for landskapsutform.		Fredet Kultuminne		Dyrketmark
	Tellekoter for landskap		Ikke fredet Kultuminne		Hensvisning til vegmodell
	Eksisterende koter		Gårds-/Bruksnummer		Hensvisning brunummer
	Eksisterende tellekoter		Veg/avkjørsel stenges		Eksisterende bygg rives
	Rekkverk		Konstruksjon		Parsellgrense
	Siktilinje		Mulig massedeponi		

Revisjon	Revisjonen gjelder	Utarb.	Kontr.	Godkjent	Rev. dato
		Saksnr.: Tegningsdato: 04.04.2014 Bestiller: BJØRN NYQUIST Produsert for: Region øst Produsert av: MULTICONSULT/ NANO			
E16 Egemoen kryss Plan- og profiltegning Linje 42000, 42500					
Detaljplan Utarbeidet av: PHH Kontrollert av: ODM Godkjent av: ODM Konsulentarkiv: 122674		Prosjektnummer: 103517R Byggeværksnummer: Målestokk: A1 1:1000 Tegningsnummer/rev. bokstav: D001			





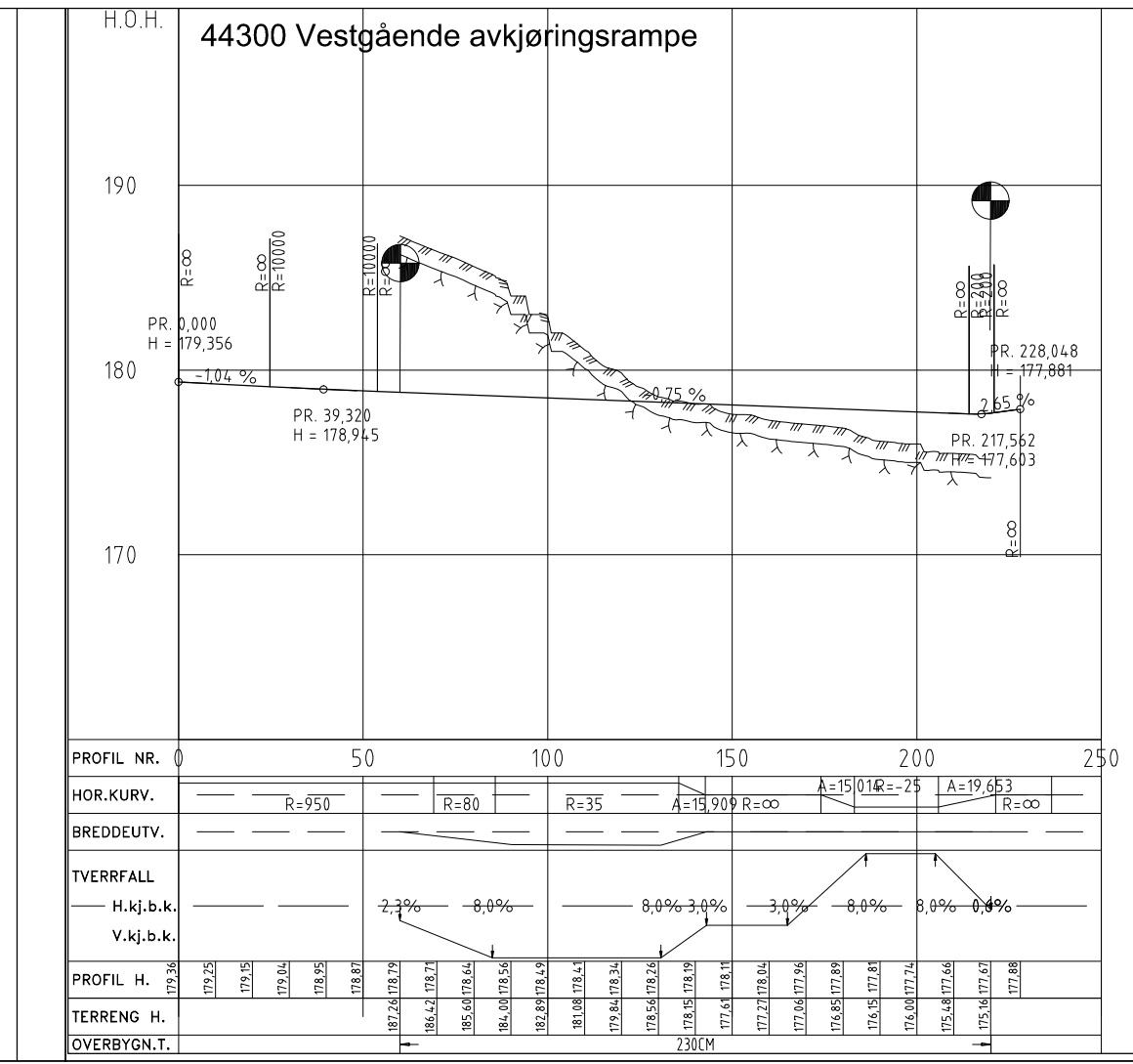
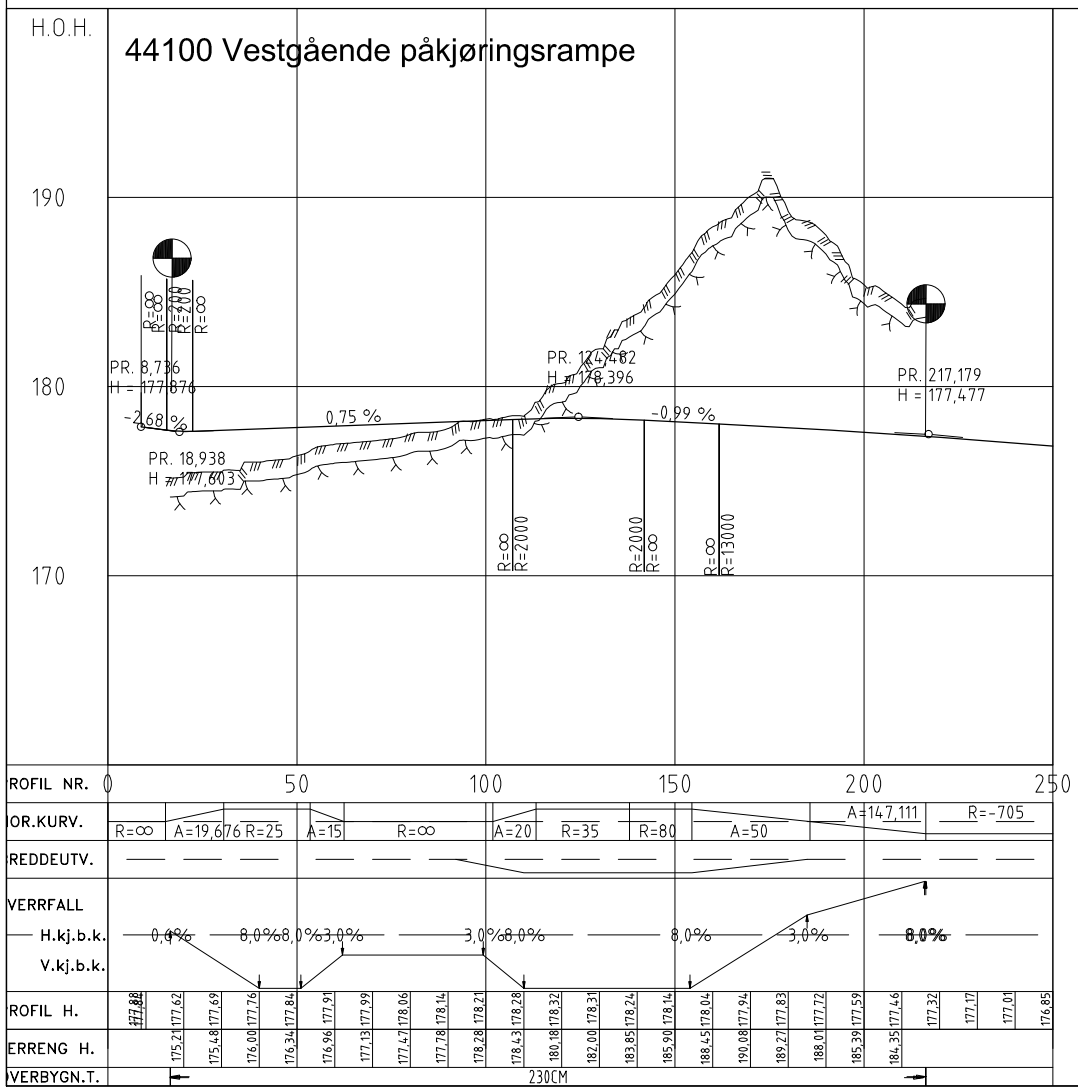
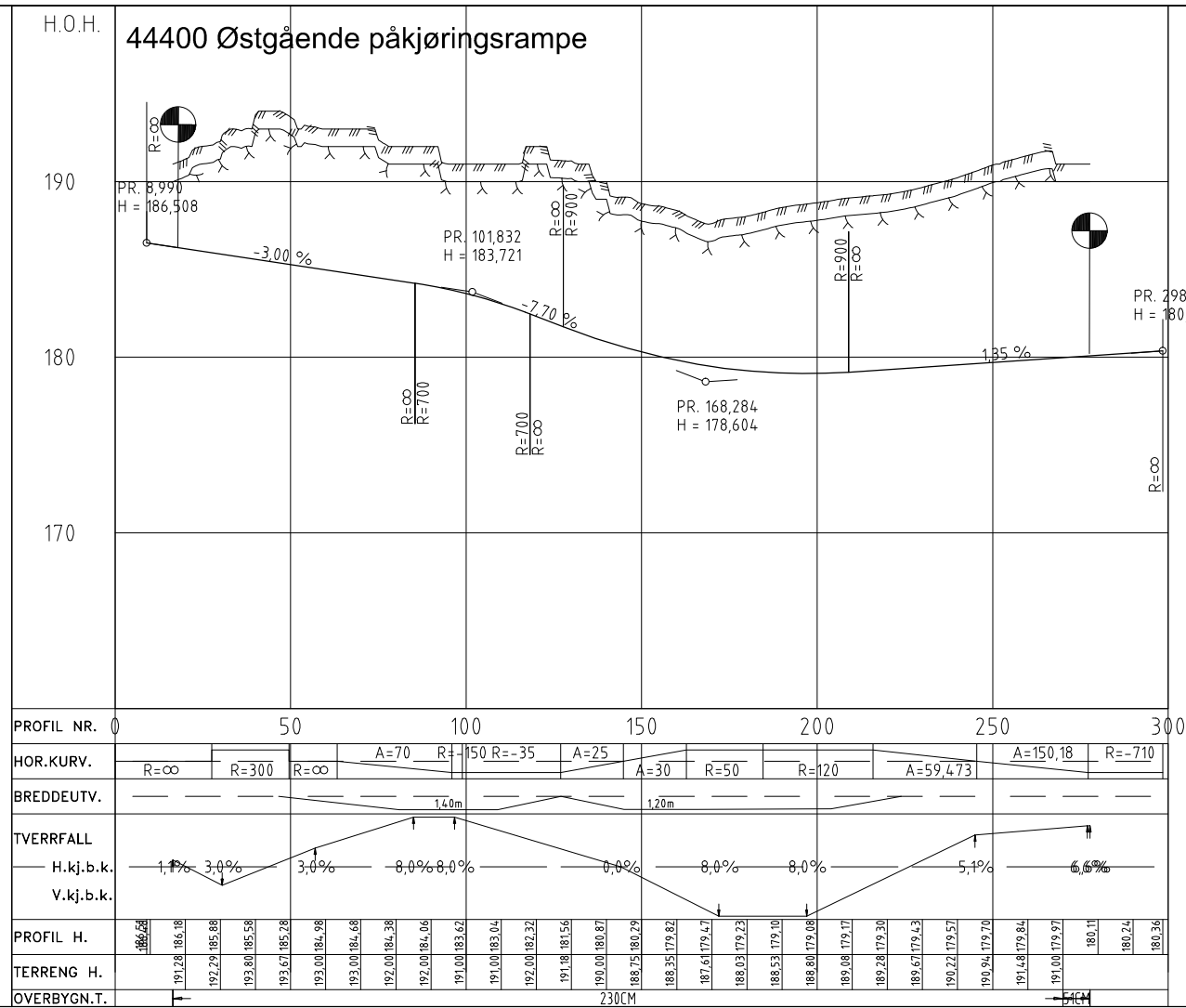
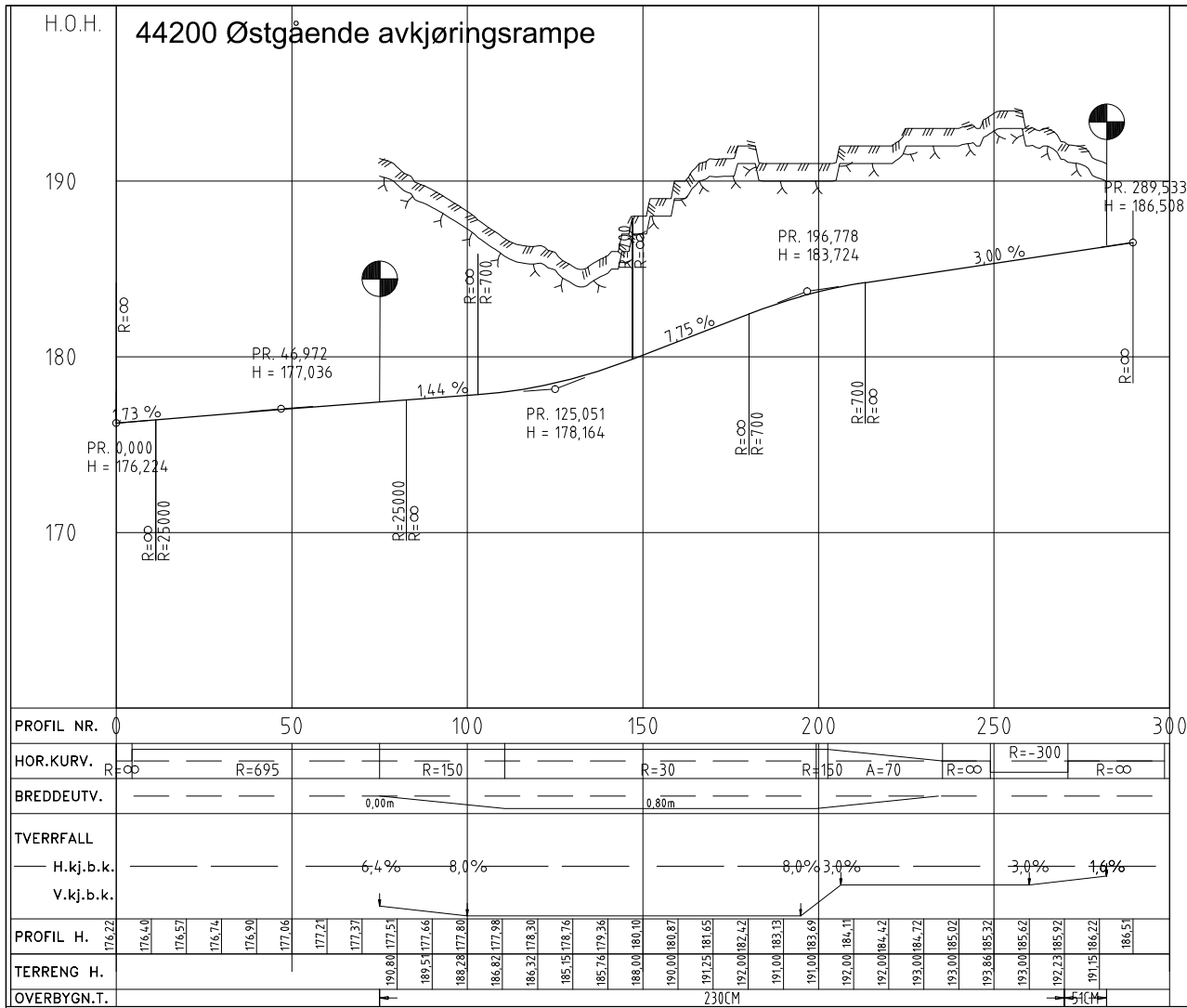
**MERKNADER**

5 Grøft utføres med dybde 30 cm

**TEGNFORKLARING**

- |  |                |  |                          |  |                        |  |  |
|--|----------------|--|--------------------------|--|------------------------|--|--|
|  | Bekk/Elva      |  | Koter for landskapsform. |  | Fredet Kultuminne      |  | Dyrketmark                               |
|  | Sti            |  | Tellekoter for landskap  |  | Ikke fredet Kultuminne |  | Hensvisning til vegmodell                |
|  | Eiendomsgrense |  | Eksisterende koter       |  | Gårds-/Bruksnummer     |  | Hensvisning brnummer konstruksjonsnummer |
|  | Fylkesgrense   |  | Eksisterende tellekoter  |  | Konstruksjon           |  | Eksisterende bygg rives                  |
|  | Høyspentkabel  |  | Rekkverk                 |  |                        |  | Parsellgrense                            |
|  |                |  | Siktlinje                |  |                        |  |  |

Revisjon	Revisjonen gjelder	Utarb	Kontr	Godkjent	Rev. dato
Saksnr. 1105.2015 Tegningsdato B.JØRN NYGUST Bestiller for Region øst Produsert av MULTICONSULT/ NUNO <b>MULTICONSULT</b> Prosjektnummer 103517R Arkivnummer Byggeværksnummer Målestokk A1 1:1000					
E16 Kleggerud kryss Plantegning Linje 44100, 44200, 44300 & 44400					
Detaljplan Utarbeidet av ODM Kontrollert av WAA Godkjent av WAA Konsulentarkiv 122674 Tegningsnummer/revisjonsbokstav <b>D011</b>					



Revisjon	Revisjonen gjelder	Utarb	Kontr	Godkjent	Rev. dato
		Saksnr.			
		Tegningsdato			
		Bestiller			
		Produzent for			
		Produzent av			
		Prosjektnummer			
		Byggeværksnummer			
		Målestokk			
		Tegningsnummer/			
		revisjonsbokstav			

Stotens vegvesen

E16 Kleggerud kryss

Profiltegning

Linje 44100, 44200, 44300 & 44400

06.09.2013

SIRI SOLEM WALSETH

Region øst

MULTICONSULT/ NUND

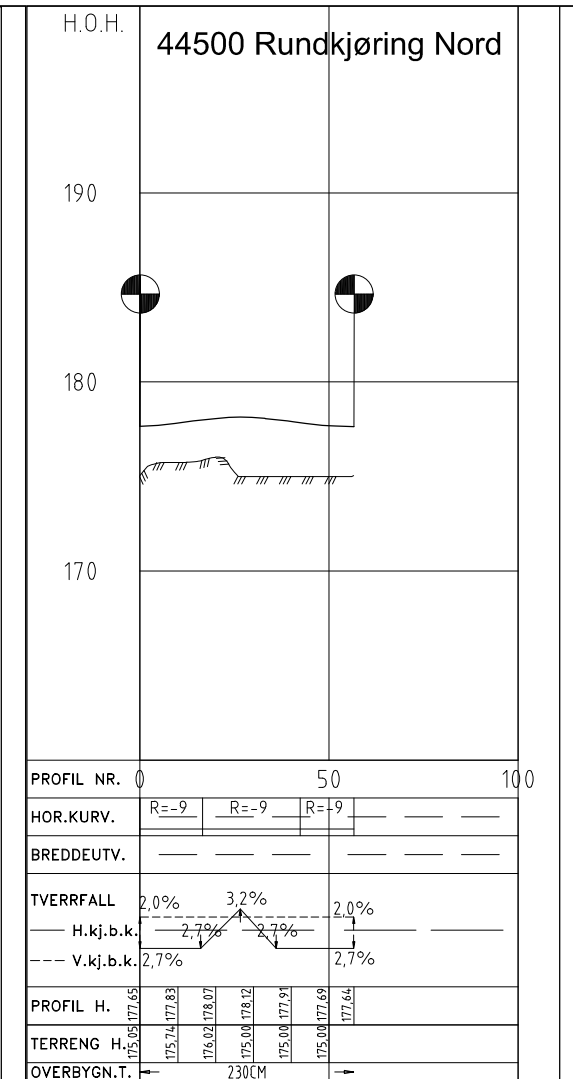
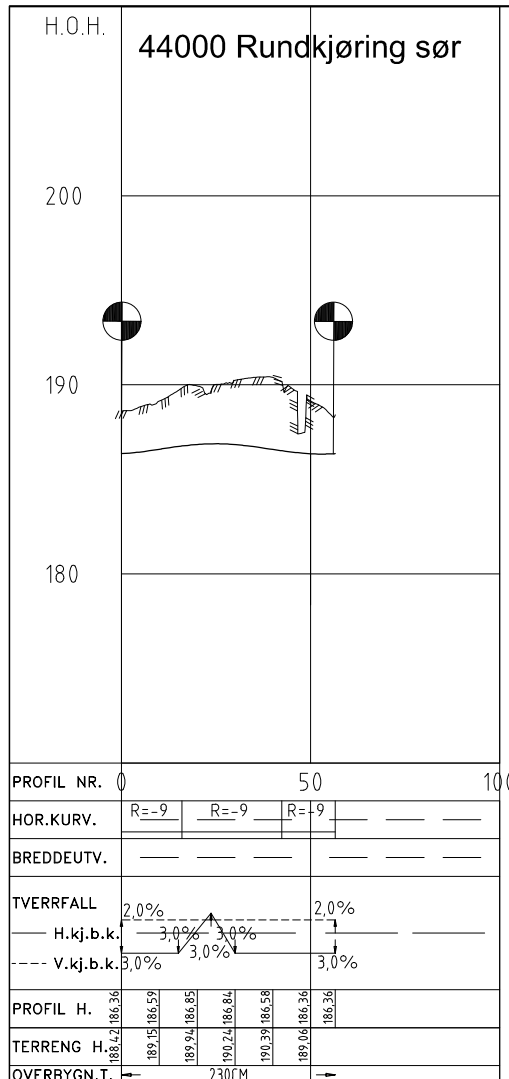
MULTICONSULT

103517R

1:1000/1:200

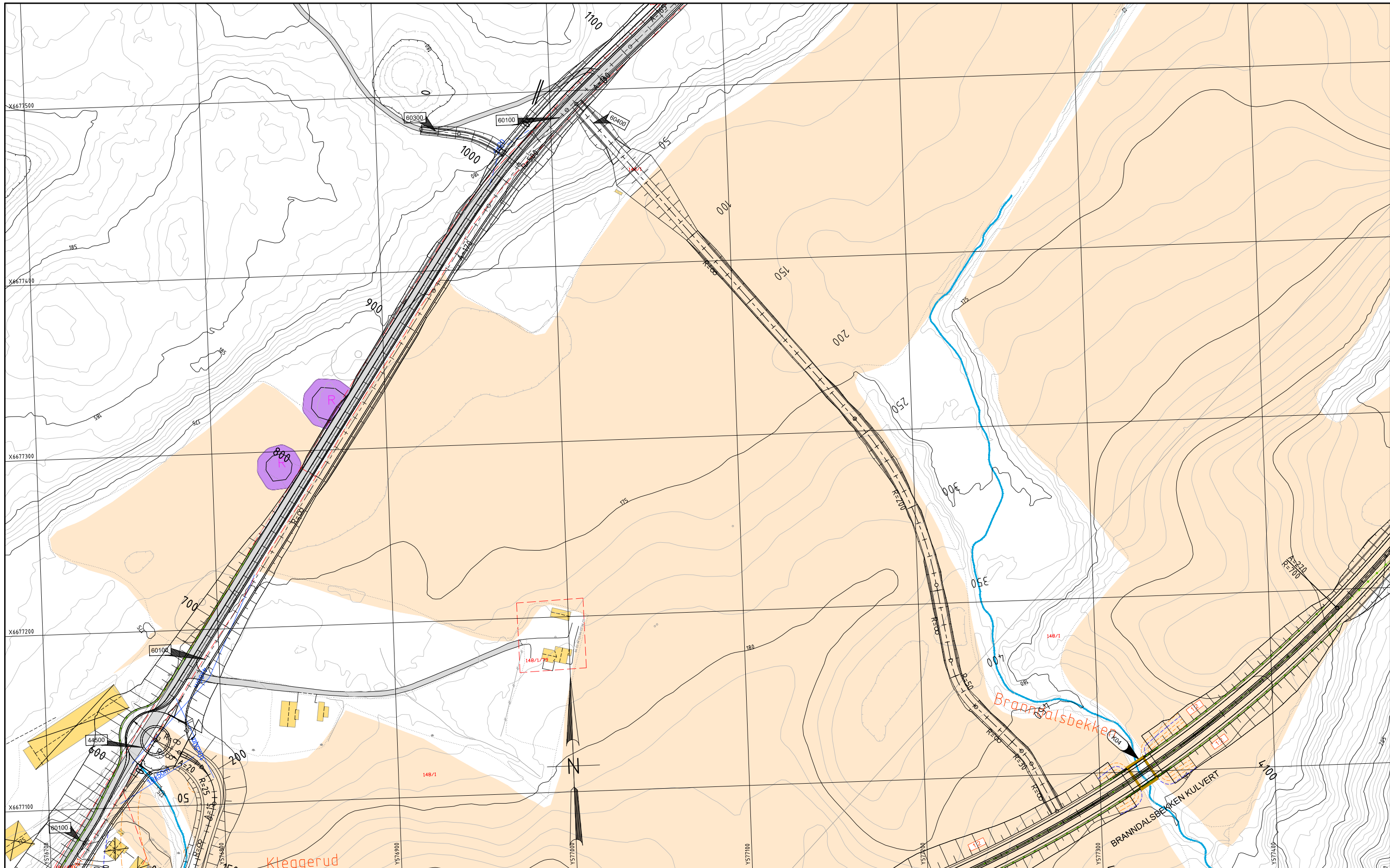
0012





Revisjon	Revisjonen gjelder	Utarb.	Kontr.	Godkjent	Rev. dato
		Saksnr.			
		Tegningsdato 24.03.2014			
Stotens vegvesen		Bestiller BJØRN NYQUIST			
		Produsert for Region øst			
		Produsert av MULTICONSULT/ NUNO			
E16 Kleggerud kryss		Prosjektnummer 103517R			
Profiltegning		Arkivnummer			
Linje 44000 & 44500		Byggeværksnummer			
		Målestokk A1 1:1000/1:200			
Detaljplan		Tegningsnummer/			
Utarbeidet av PHH	Kontrollert av ODM	Godkjent av ODM	Konsulentarkiv 122674	revisjonsbokstav	0013





**MERKNADER**

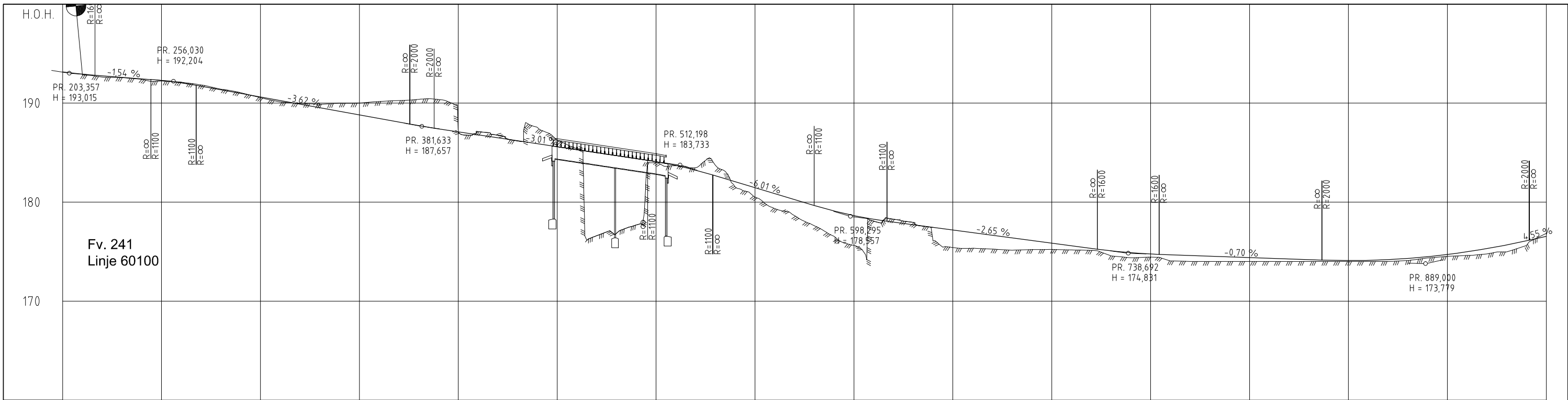
Grøft utføres med dybde 30 cm

**TEGNFORKLARING**

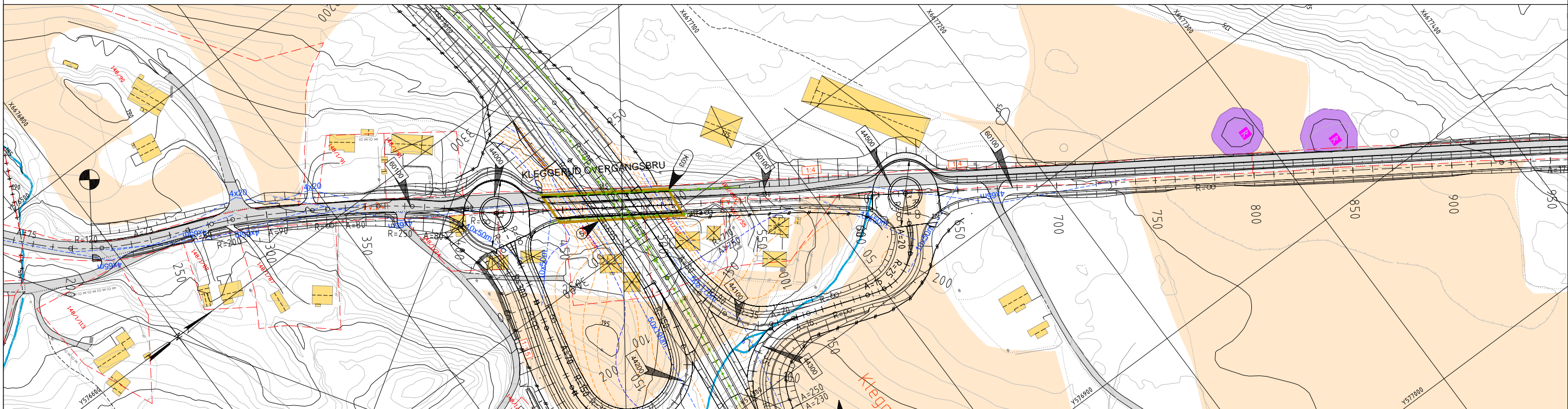
- |  |                          |  |                            |  |                        |  |   |
|--|--------------------------|--|----------------------------|--|------------------------|--|---|
|  | Bekk/Elva                |  | Koter for landskapsutform. |  | Fredet Kultuminne      |  | Dyrketmark                                |
|  | Sti                      |  | Tellekoter for landskap    |  | Ikke fredet Kultuminne |  | Hensvisning til vegmodell                 |
|  | Eiendomsgrense           |  | Eksisterende koter         |  | Gårds-/Bruksnummer     |  | Hensvisning brunummer konstruksjonsnummer |
|  | Omlagging traktorveg/sti |  | Eksisterende tellekoter    |  | Veg/avkjørsel stenges  |  | Eksisterende bygg rives                   |
|  | Fylkesgrense             |  | Rekkverk                   |  | Konstruksjon           |  | Parsellgrense                             |
|  | Høyspentkabel            |  | Sikklinje                  |  |                        |  |   |

Revisjon	Revisjonen gjelder	Utarb	Kontr	Godkjent	Rev. dato
Statens vegvesen		Saksnr.	28.09.2015		
E16 Olum kryss		Bestiller	BJØRN NYQUIST		
Profiltegning		Produsert for	Region øst		
Linje 60400		Produert av	MULTICONSULT / NUND		
Detailplan		Prosjektnummer	103517R		
Utarbeidet av		Arknnummer			
SNA		Byggeværksnummer			
Kontrollert av		Målestokk	A1 1:1000/1:200		
WAA		Tegningsnummer/	revisjonsbokstav		
Godkjent av		DDM	122674		
Konsulentarkiv		D014			





PROFIL NR.200	250	300	350	400	450	500	550	600	650	700	750	800	850	900	950																																																																																																														
HOR.KURV.	R=∞		A=73	A=50 R=200	A=90	R=∞	A=80	R=250	A=80	R=∞	R=∞	R=∞	R=∞	R=∞	A=170																																																																																																														
BREDDDEUTV.	0.50m	0.50m	0.35m	0.35m	0.00m	0.25m	0.25m	0.00m	0.00m	0.00m	0.00m	0.00m	0.00m	0.00m	0.00m																																																																																																														
TVERRFALL	H.kj.b.k. 8.0%		8.0%		8.0%		3.0%		3.0%		3.0%		3.0%		3.0%																																																																																																														
PROFIL H.	193.5	192.84	192.63	192.62	192.76	192.57	192.61	192.45	192.23	192.28	192.12	192.04	191.84	191.70	191.41	191.34	191.06	190.97	190.54	190.61	190.12	190.25	189.97	189.89	189.98	189.53	189.99	189.16	189.08	188.88	188.44	188.77	188.44	188.13	188.60	186.75	186.50	186.18	186.20	187.54	185.90	186.26	185.60	185.41	185.30	176.61	185.00	176.85	184.70	177.69	184.40	183.67	183.71	183.46	183.23	183.77	182.66	181.53	182.06	180.51	181.46	179.34	180.86	178.63	180.26	177.6	179.66	176.55	179.10	175.63	178.64	178.08	178.27	177.95	177.72	176.08	177.45	175.42	177.18	175.34	176.92	175.25	176.65	175.14	176.39	175.20	176.12	175.22	175.86	175.17	175.59	175.19	175.33	174.57	175.08	174.37	174.89	174.45	174.76	174.06	174.68	174.00	174.61	174.00	174.54	174.00	174.19	174.00	174.19	174.10	174.31	174.36	174.49	174.52	174.71	174.61	174.88	174.76	175.30	174.97	175.68	175.62	176.10	176.85	176.55
TERRENG H.	192.84	192.63	192.62	192.76	192.57	192.61	192.45	192.23	192.28	192.12	192.04	191.84	191.70	191.41	191.34	191.06	190.97	190.54	190.61	190.12	190.25	189.97	189.89	189.98	189.53	189.99	189.16	189.08	188.88	188.44	188.77	188.44	188.13	188.60	186.75	186.50	186.18	186.20	187.54	185.90	186.26	185.60	185.41	185.30	176.61	185.00	176.85	184.70	177.69	184.40	183.67	183.71	183.46	183.23	183.77	182.66	181.53	182.06	180.51	181.46	179.34	180.86	178.63	180.26	177.6	179.66	176.55	179.10	175.63	178.64	178.08	178.27	177.95	177.72	176.08	177.45	175.42	177.18	175.34	176.92	175.25	176.65	175.14	176.39	175.20	176.12	175.22	175.86	175.17	175.59	175.19	175.33	174.57	175.08	174.37	174.89	174.45	174.76	174.06	174.68	174.00	174.61	174.00	174.54	174.00	174.19	174.00	174.19	174.10	174.31	174.36	174.49	174.52	174.71	174.61	174.88	174.76	175.30	174.97	175.68	175.62	176.10	176.85	176.55	
OVERBYGN.T.	180 CM																																																																																																																												



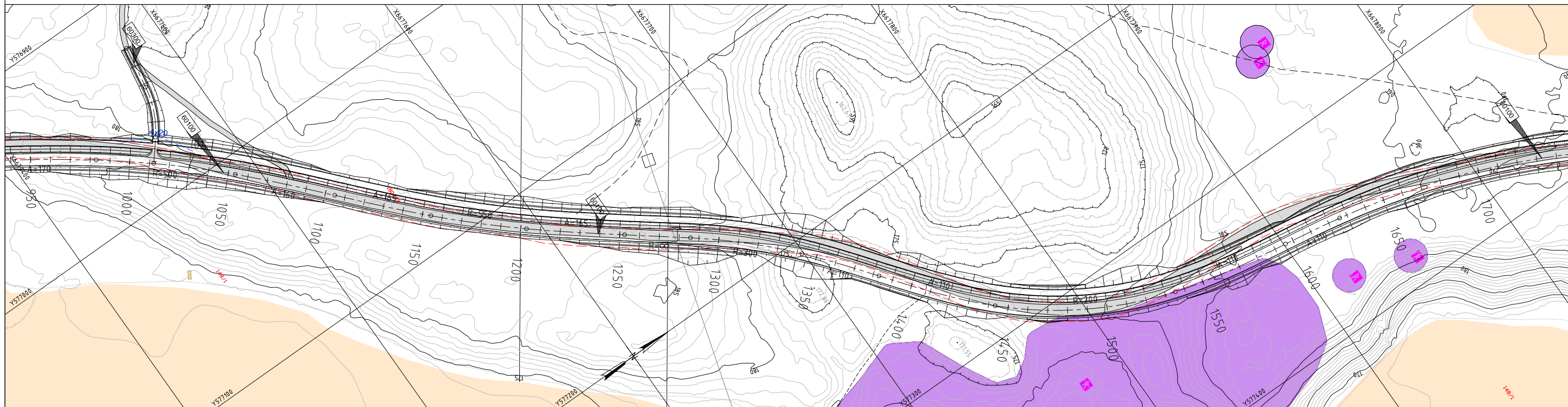
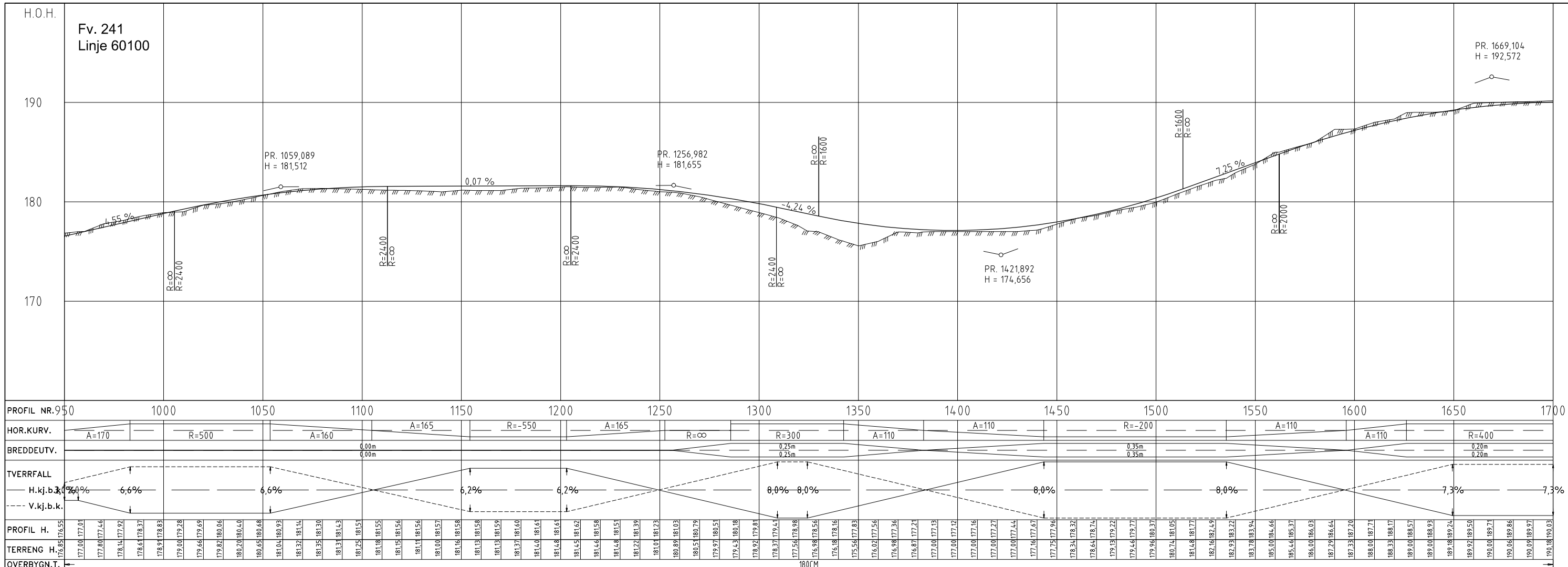
### MERKNADER

Grøft utføres med dybde 30 cm

### TEGNFORKLARING

	Bekk/Elva		Koter for landskapsutform.		Fredet Kultuminne		Dyrketmark
	Sti		Tellekoter for landskap		Ikke fredet Kultuminne		Hensvisning til vegmodell
	Eiendomsgrense		Eksisterende koter		Gårds-/Bruksnummer		Hensvisning brunummer konstruksjonsnummer
	Viltgjerde		Eksisterende tellekoter		Veg/avkjørsel stenges		Eksisterende bygg rives
	Fylkesgrense		Rekkverk		Konstruksjon		Parsellgrense
	Høyspentkabel		Sikktlinje		Mulig massedeponi		

Revisjon	Revisjonen gjelder	Utarb	Kontr	Godkjent	Rev. dato
Statens vegvesen					
E16 Eggemoen - Olum					
Plan- og profiltegning 200-950					
Adkomst til levnaker					
Linje 60100					
Detailplan					
Utarbeidet av	Kontrollert av	Godkjent av	Konsulentarkiv		
MART	ODM	ODM	122674		
Prosjektnummer 103517R					
Byggeværksnummer					
Målestokk A1 1:1000 / 1:200					
Tegningsnummer					
revisjonsbokstav					
0021					



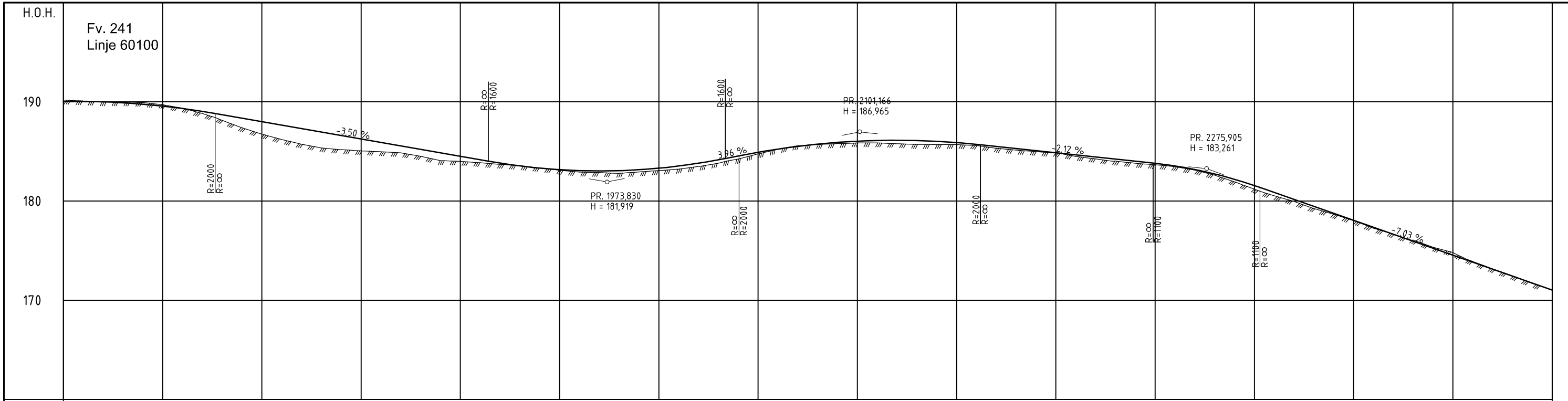
MERKNADER

TEGNFORKLARING

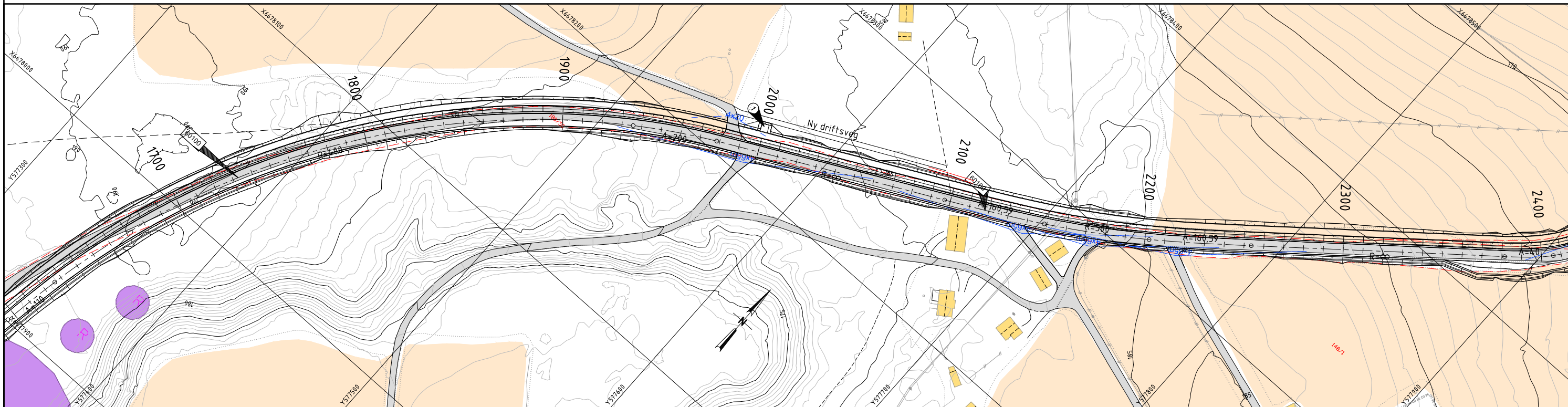
- Bekk/Elva
- Sti
- Eiendomsgrense
- Viltgjerde
- Fylkesgrense
- Høyspentkabel
- Koter for landskapsutform.
- Tellekoter for landskap
- Eksisterende koter
- Eksisterende tellekoter
- Rekkverk
- Siktlinje
- Fredet Kultuminne
- Ikke fredet Kultuminne
- Gårds-/Bruksnummer
- Veg/avkjørsel stenges
- Konstruksjon
- Mulig massedeponi
- Dyrketmark
- Hensvisning til vegmodell
- Hensvisning brunummer
- Eksisterende bygg rives
- Parsellgrense

Revisjon	Revisjonen gjelder	Utarb	Kontr	Godkjent	Rev. dato
Saksnr.:					
Tegningsdato 04.04.2014					
Bestiller B.ØRN NYQUIST					
Produsent for Region øst					
Produisert av MULTICONSULT/ NUND					
Støtens vegvesen					
E16 Eggemoen - Olum					
Plan- og profiltegning 950-1700					
Adkomst til levnaker					
Linje 60100					
Detailplan					
Utarbeidet av PHH					
Kontrollert av ODM					
Godkjent av ODM					
Konsulentarkiv 122674					
Prosjektnummer 103517R					
Byggeværksnummer					
Målestokk A1 1:1000 / 1:200					
Tegningsnummer					
revisjonsbokstav 0022					





PROFIL NR.	1700	1750	1800	1850	1900	1950	2000	2050	2100	2150	2200	2250	2300	2350	2400	2450
HOR. KURV.			R=4,00			A=200		R=∞		A=160,591	R=-500	A=160,591		R=∞	A=4,0	R=-65
BREDEDEUTY.			0,20m	0,20m											0,90m	0,90m
TVERRFALL																
H.kj.b.k.						7,3%	8,0%		3,0%	3,0%	6,6%	6,6%	3,0%	3,0%	3,0%	8,0%
V.kj.b.k.																
PROFIL H.	190,08	189,04	188,03	187,05	186,10	185,15	184,20	183,25	182,30	181,35	180,40	179,45	178,50	177,55	176,60	175,65
TERRENG H.	190,08	189,04	188,03	187,05	186,10	185,15	184,20	183,25	182,30	181,35	180,40	179,45	178,50	177,55	176,60	175,65
OVERBYGN.T.																



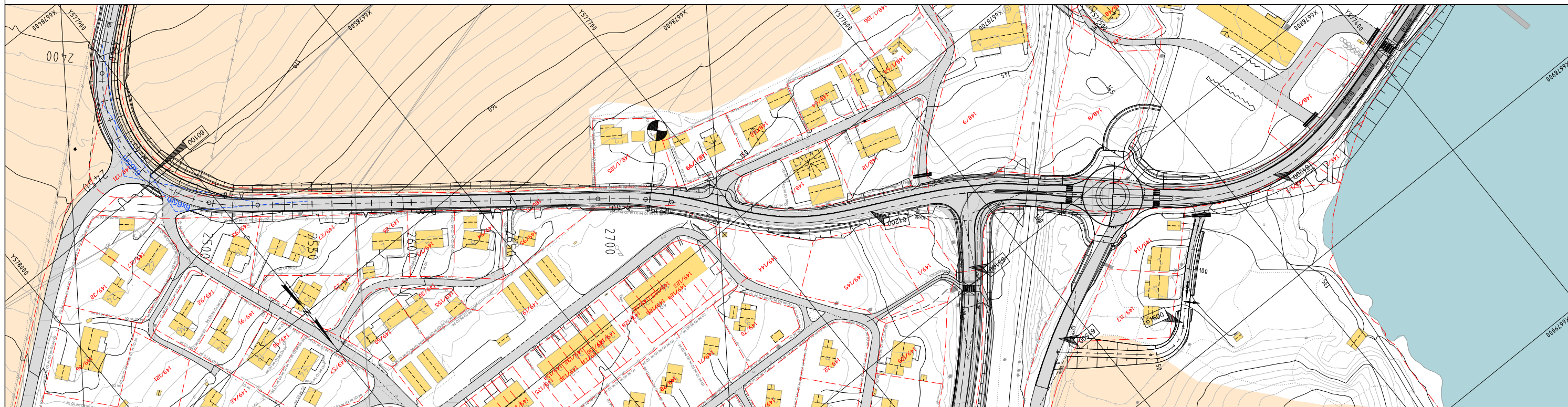
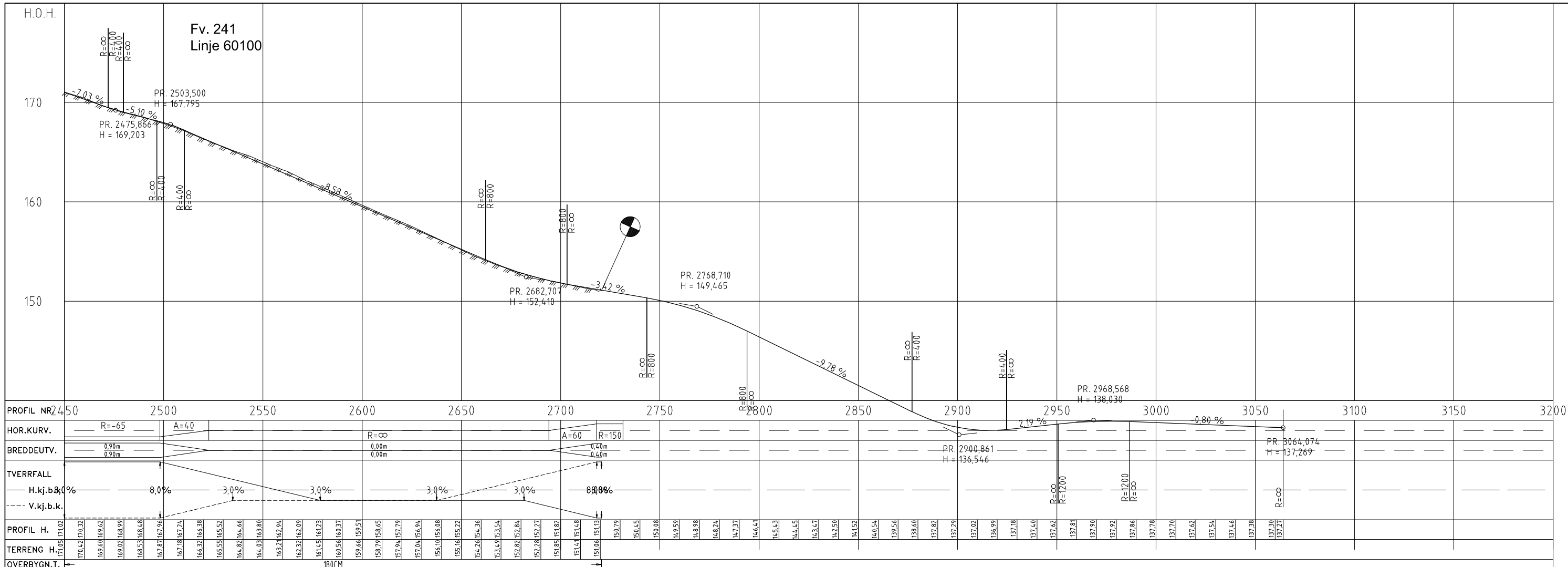
### MERKNADER

- Nettstasjon for mulig veglyst

### TEGNFORKLARING

	Bekk/Elva		Koter for landskapsutform.		Fredet Kultuminne		Dyrketmark
	Sti		Tellekoter for landskap		Ikke fredet Kultuminne		Hensvisning til vegmodell
	Eiendomsgrense		Eksisterende koter		Gårds-/Bruksnummer		Hensvisning brunummer konstruksjonsnummer
	Omlegging traktorveg/sti		Eksisterende tellekoter		Veg/avkjørsel stenges		Eksisterende bygg rives
	Fylkesgrense		Rekkverk		Konstruksjon		Parsellgrense
	Høyspentkabel		Siktlinje				

Revisjon	Revisjonen gjelder	Utarb	Kontr	Godkjent	Rev. dato
E1 Eggemoen - Olum Plan- og profiltегning 1700-2450 Adkomst til Jevnaker Linje 60100 Detaljplan					
Utarbeidet av	Kontrollert av	Godkjent av	Konsulentarkiv		
PHH	DDM	DDM	122674		
Prosjektnummer 103517R Byggesaksnummer Målestokk A1 1:1000 / 1:200 Tegningsnummer/revisjonsbokstav					
			<b>0023</b>		



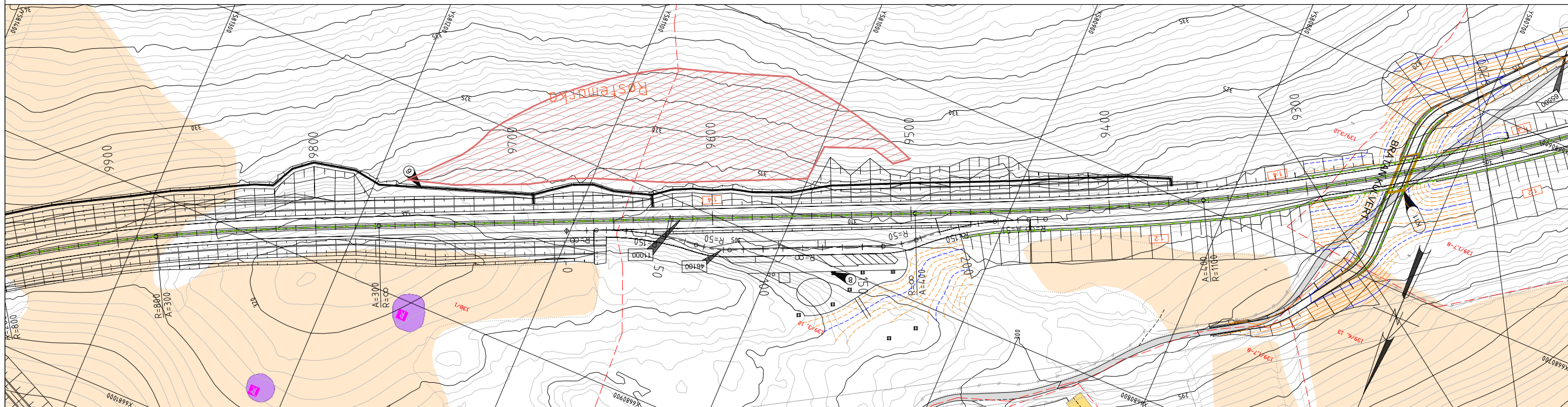
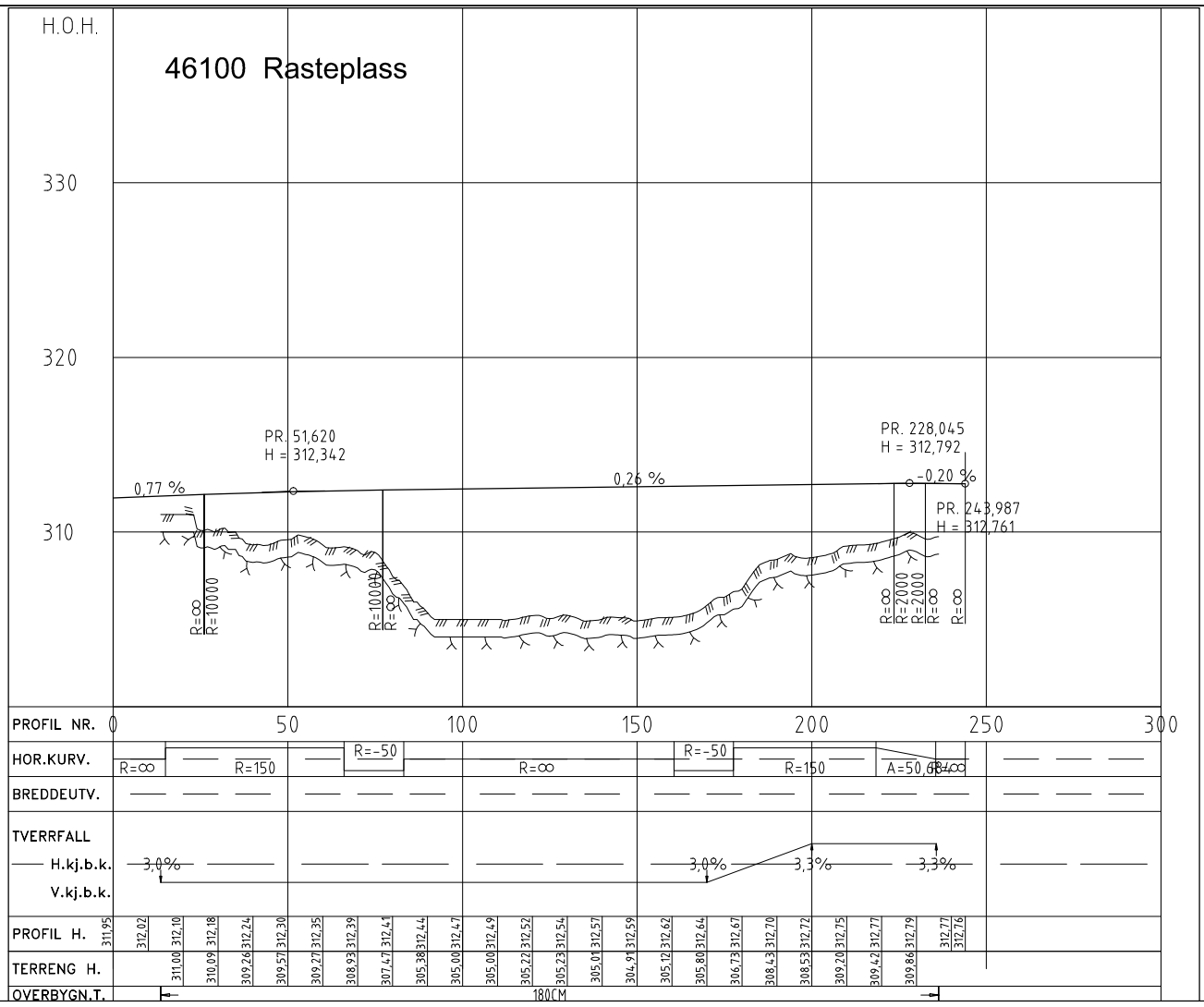
**MERKNADER**

**TEGNFORKLARING**

- |  |                |  |                            |  |                        |  |   |
|--|----------------|--|----------------------------|--|------------------------|--|---|
|  | Bekk/Elva      |  | Koter for landskapsutform. |  | Fredet Kultuminne      |  | Dyrketmark                                |
|  | Sti            |  | Tellekoter for landskap    |  | Ikke fredet Kultuminne |  | Hensvisning til vegmodell                 |
|  | Eiendomsgrense |  | Eksisterende koter         |  | Gårds-/Bruksnummer     |  | Hensvisning brunummer konstruksjonsnummer |
|  | Viltgjærde     |  | Eksisterende tellekoter    |  | Konstruksjon           |  | Eksisterende bygg rives                   |
|  | Fylkesgrense   |  | Rekkverk                   |  | Mulig massedeponi      |  | Parsellgrense                             |
|  | Høyspentkabel  |  | Sikktlinje                 |  |                        |  |   |

Revisjon	Revisjonen gjelder	Utarb	Kontr	Godkjent	Rev. dato
E16 Eggemoen - Olum Plan- og profiltegning 2450-2720,60 Adkomst til levnaker Linje 60100 Detaljplan					
Utarbeidet av		Kontrollert av	Godkjent av	Konsulentarkiv	Tegningsnummer/
MART		ODM	ODM	122674	revisjonsbokstav
Saksnr. Tegningsdato Bestiller Produsent for Prosjektnummer Arkivnummer Byggverksnummer Målestokk					24.03.2014 BJØRN NYQUIST Region øst MULTICONSULT/ NUNO 103517R 1:1000 / 1:200
Utarbeidet av Kontrollert av Godkjent av Konsulentarkiv					0024





### MERKNADER

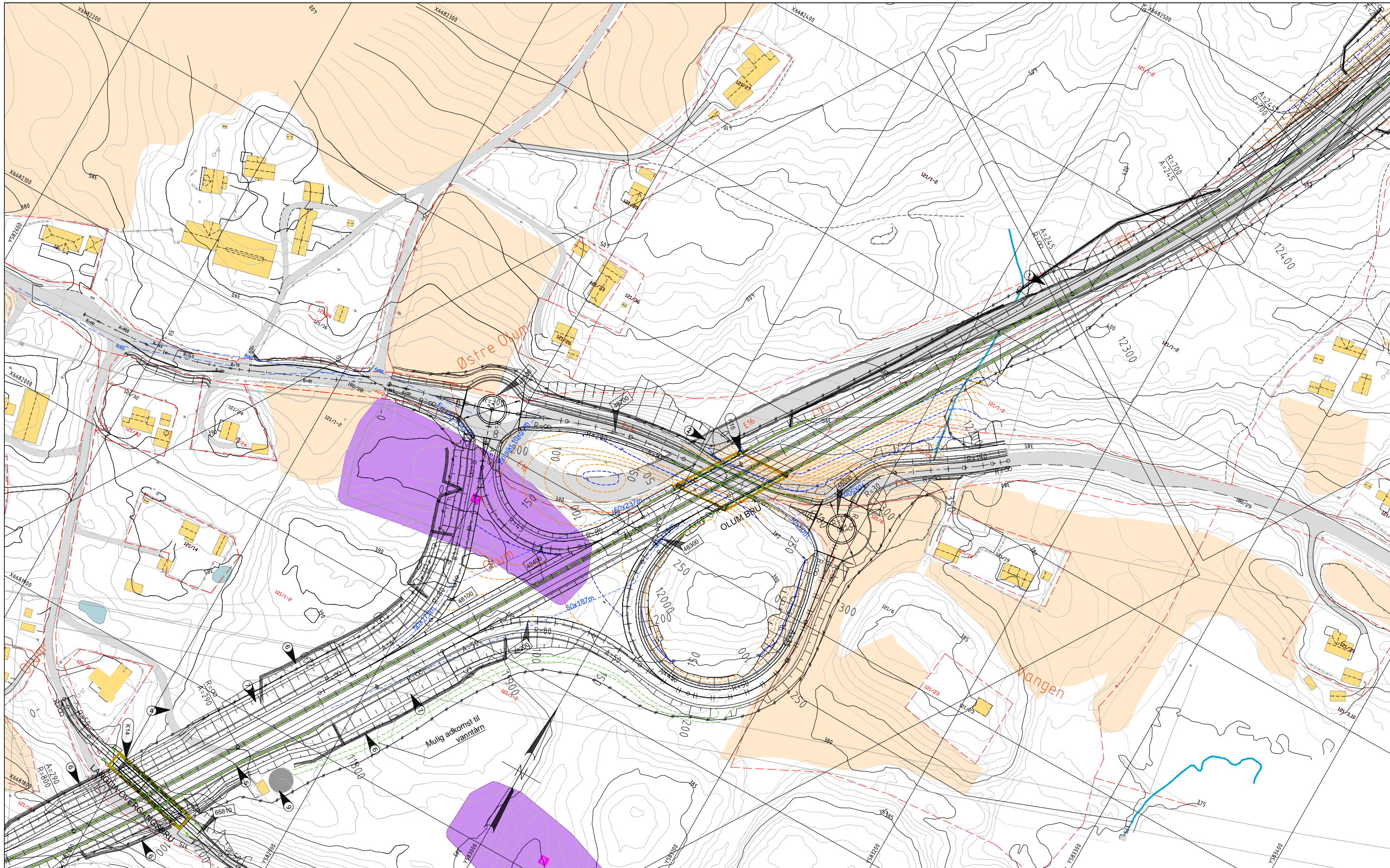
- 1 Netstasjon for mulig veglyss
- 6 Avskjærende grøfter
- 8 Rasteplass

### TEGNFORKLARING

	Bekk/Elva		Koter for landskapsutform.		Fredet Kultuminne		Dyrketmark
	Sti		Tellekoter for landskap		Ikke fredet Kultuminne		Hensvisning til vegmodell
	Eiendomsgrense		Eksisterende koter		Gårds-/Bruksnummer		Hensvisning brunummer
	Viltgjærde		Eksisterende tellekoter		Veg/avkjørsel stenges		Eksisterende bygg rives
	Fylkesgrense		Rekkverk		Konstruksjon		Parsellgrense
	Høyspentkabel		Siktilinje		Mulig massedeponi		

Revisjon	Revisjonen gjelder	Utarb	Kontr	Godkjent	Rev. dato
Statens vegvesen					
E16 Rasteplass					
Plantegning					
Linje 46100					
Detailplan					
Utarbeidet av	Kontrollert av	Godkjent av	Konsulentarkiv	Tegningsnummer	
PHH	ODM	ODM	122674	103517R	
				Tegningsnummer	0031
				revisjonsbokstav	





**MERKNADER**


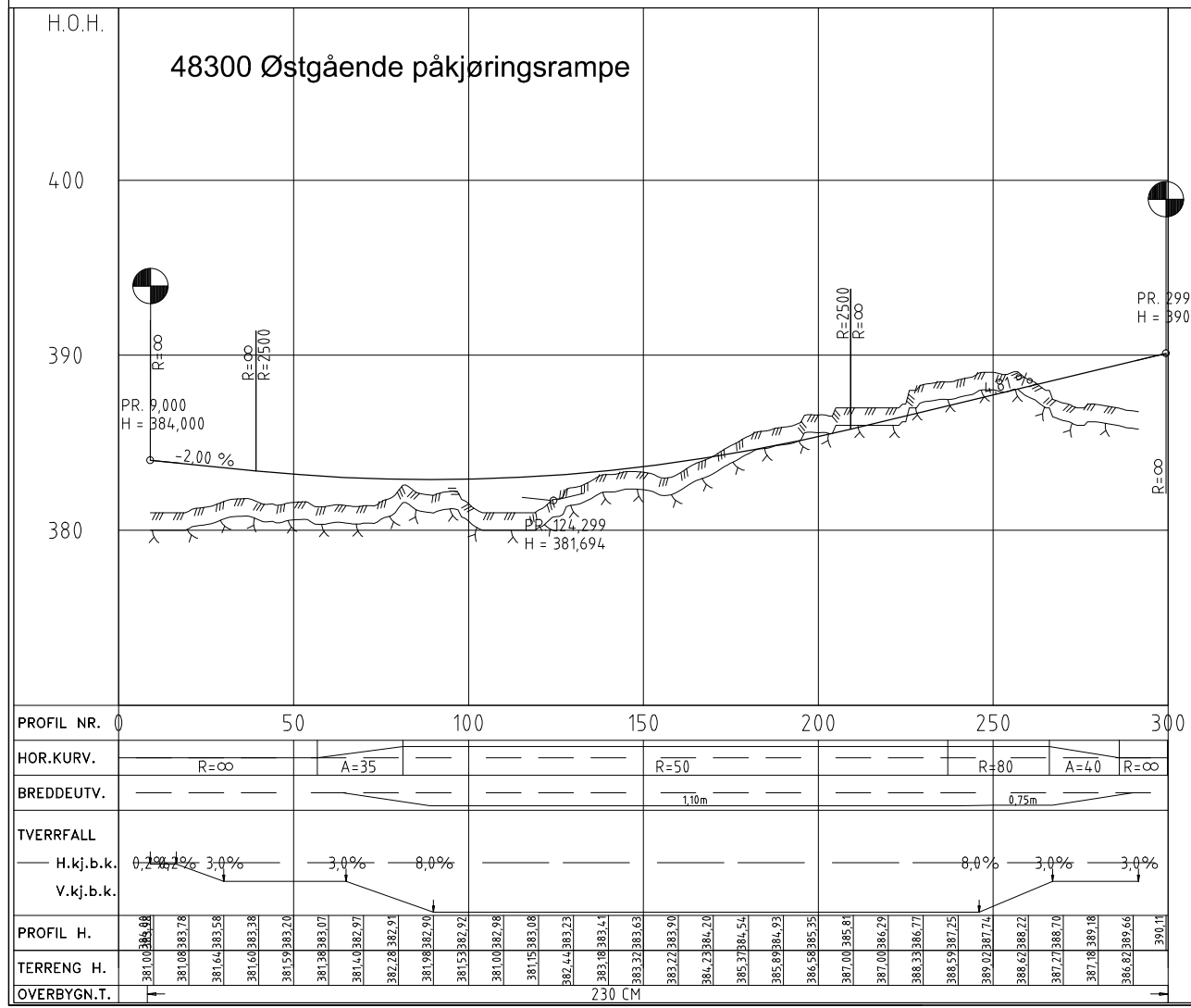
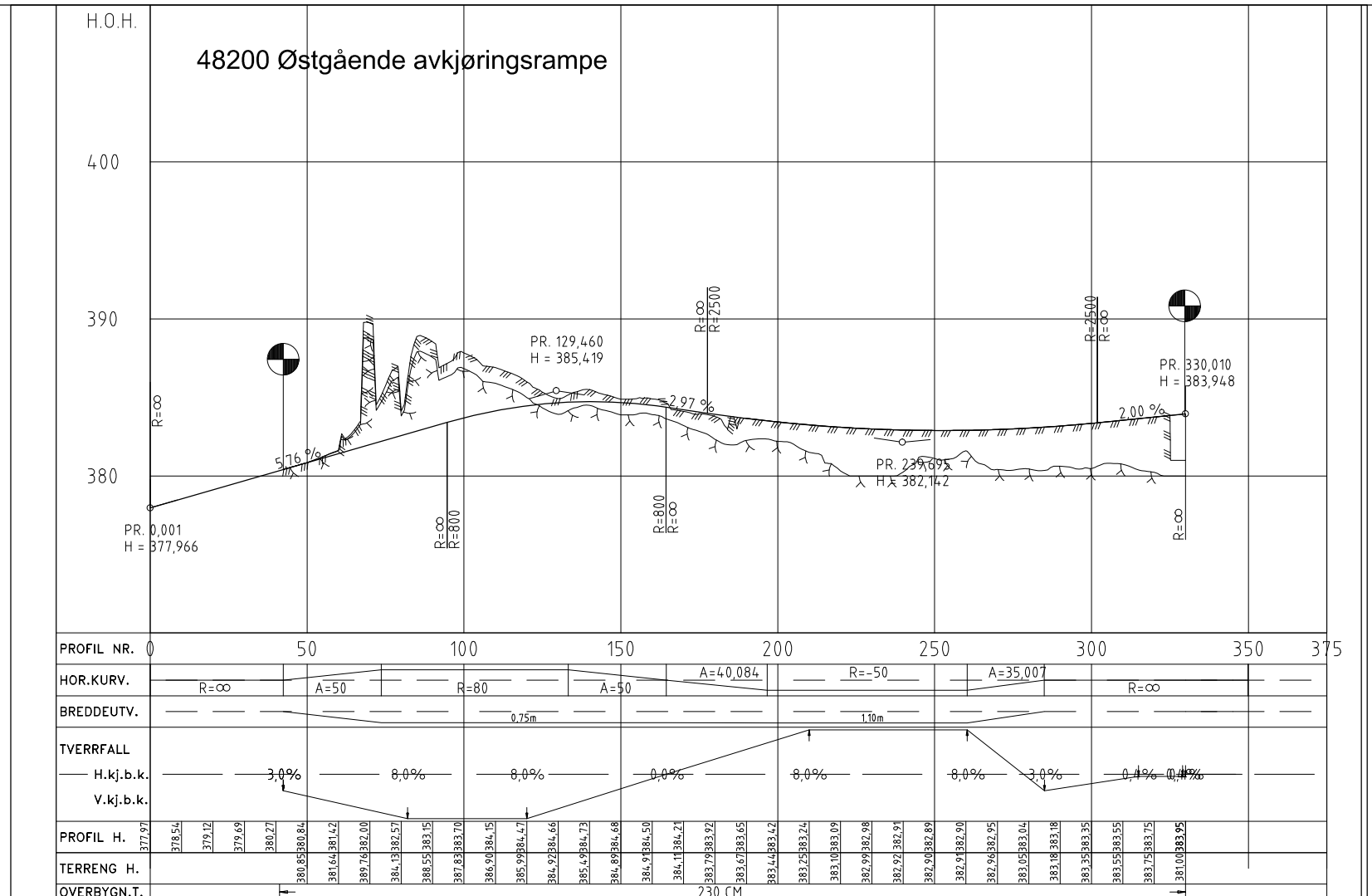

- 1 Netstasjon for mulig veglys
- 2 Eksisterende konstruksjon rives
- 4 Snumulighet
- 5 Grøft utføres med dybde 30 cm
- 6 Avskjærende grøfter
- 7 Ekstra areal langs fjellvegg avsatt for vegetasjon
- 9 Trykkbasseng for vann

**TEGNFORKLARING**

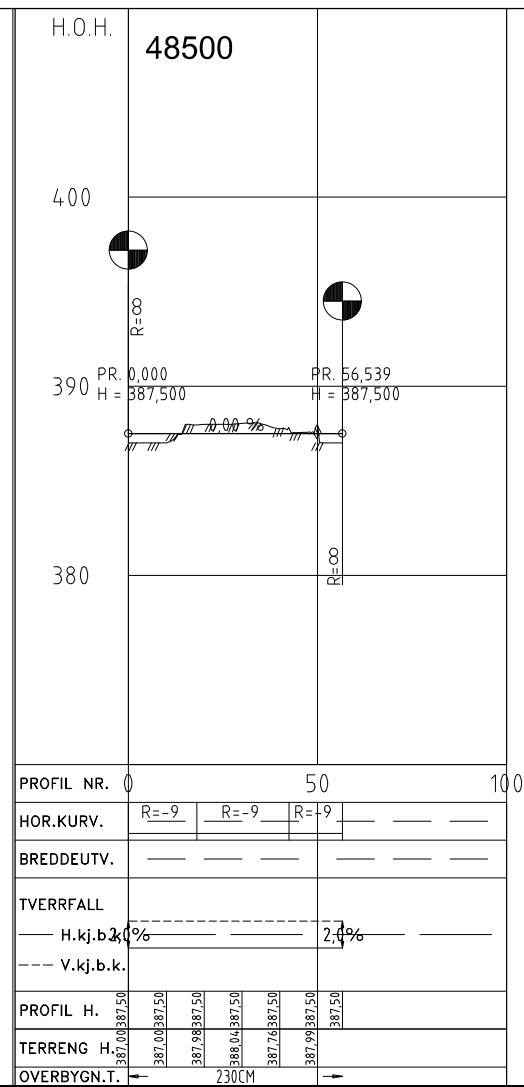
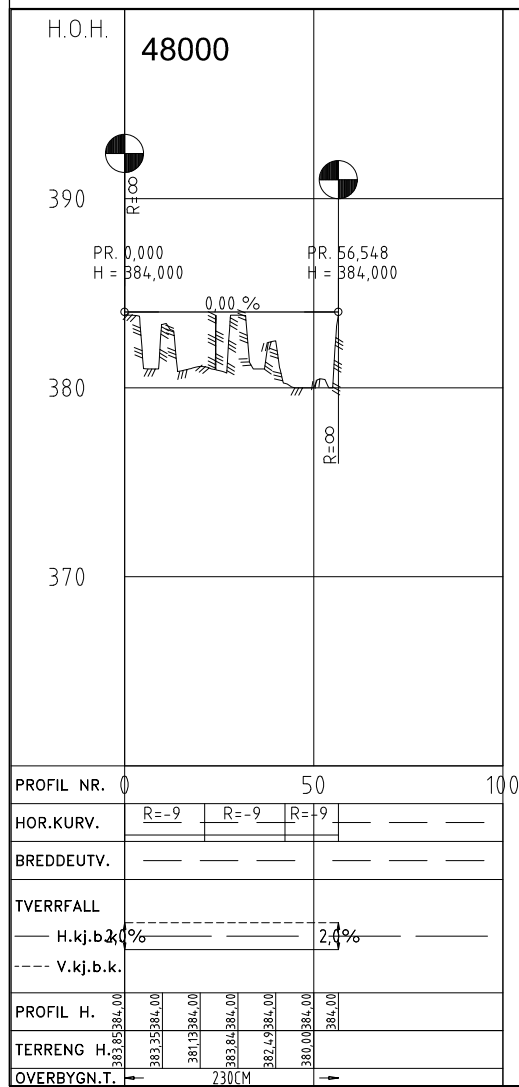
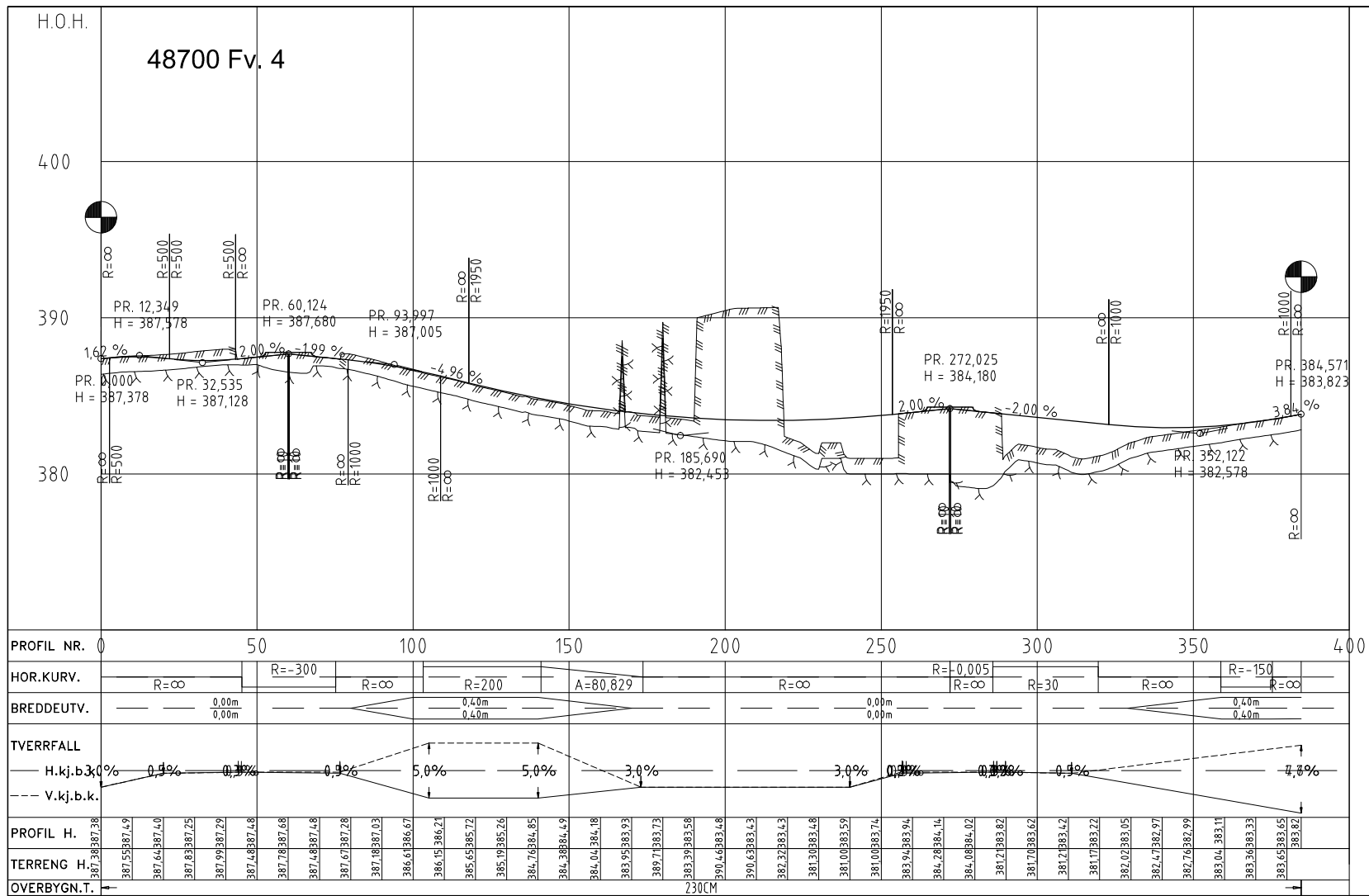
- |  |                |  |                            |  |                        |  |   |
|--|----------------|--|----------------------------|--|------------------------|--|---|
|  | Bekk/Elva      |  | Koter for landskapsutform. |  | Fredet Kultuminne      |  | Dyrketmark                                |
|  | Sti            |  | Tellekoter for landskap    |  | Ikke fredet Kultuminne |  | Hensvisning til vegmodell                 |
|  | Eiendomsgrense |  | Eksisterende koter         |  | Gårds-/Bruksnummer     |  | Hensvisning brunummer konstruksjonsnummer |
|  | Viltgjerde     |  | Eksisterende tellekoter    |  | Konstruksjon           |  | Eksisterende bygg rives                   |
|  | Fylkesgrense   |  | Rekkverk                   |  | Mulig massedeponi      |  | Parsellgrense                             |
|  | Høyspentkabel  |  | Sikktlinje                 |  |                        |  |   |

Revisjon	Revisjonen gjelder	Utarb	Kontr	Godkjent	Rev. dato
Stotens vegvesen		Saksnr.	24.03.2014		
E16		Tegningsdato	B. BJØRN NYQUIST		
Olum kryss		Bestiller	Region øst		
Plantegning		Produsert for	MULTICONSULT/ NUND		
Linje 48000, 48100, 48200, 48300, 48400, 48500 & 48700		Produkt av	MULTICONSULT		
Detailplan		Prosjektnummer	103517R		
Utarbeidet av		Byggeværksnummer	11000		
PHH		Målestokk	A1 1:1000		
Kontrollert av	Godkjent av	Konsulentarkiv	Tegningsnummer		
DDM	DDM	122674	revisjonsbokstav		
			0041		





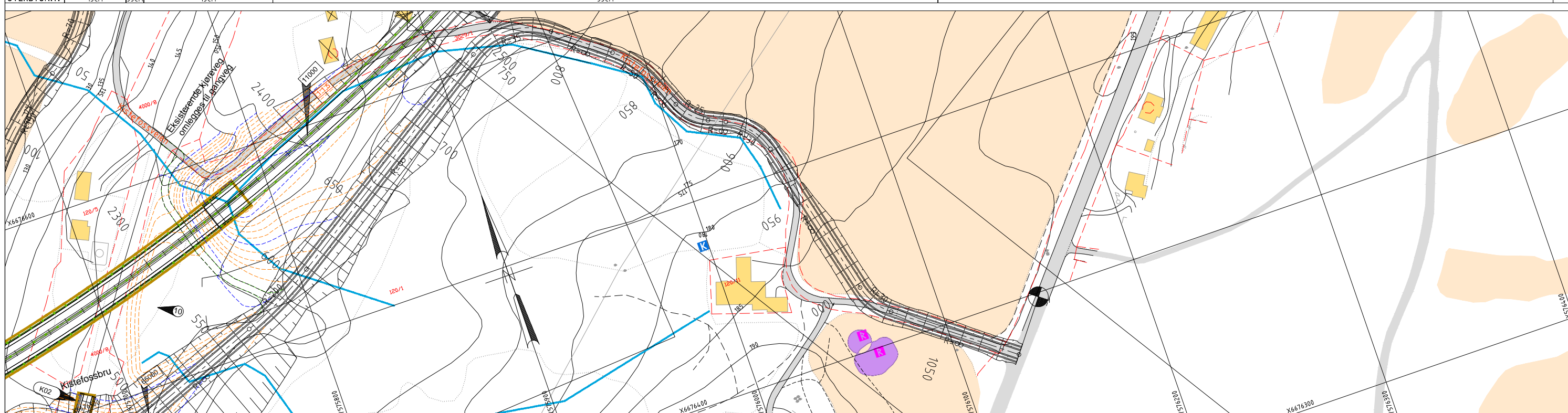
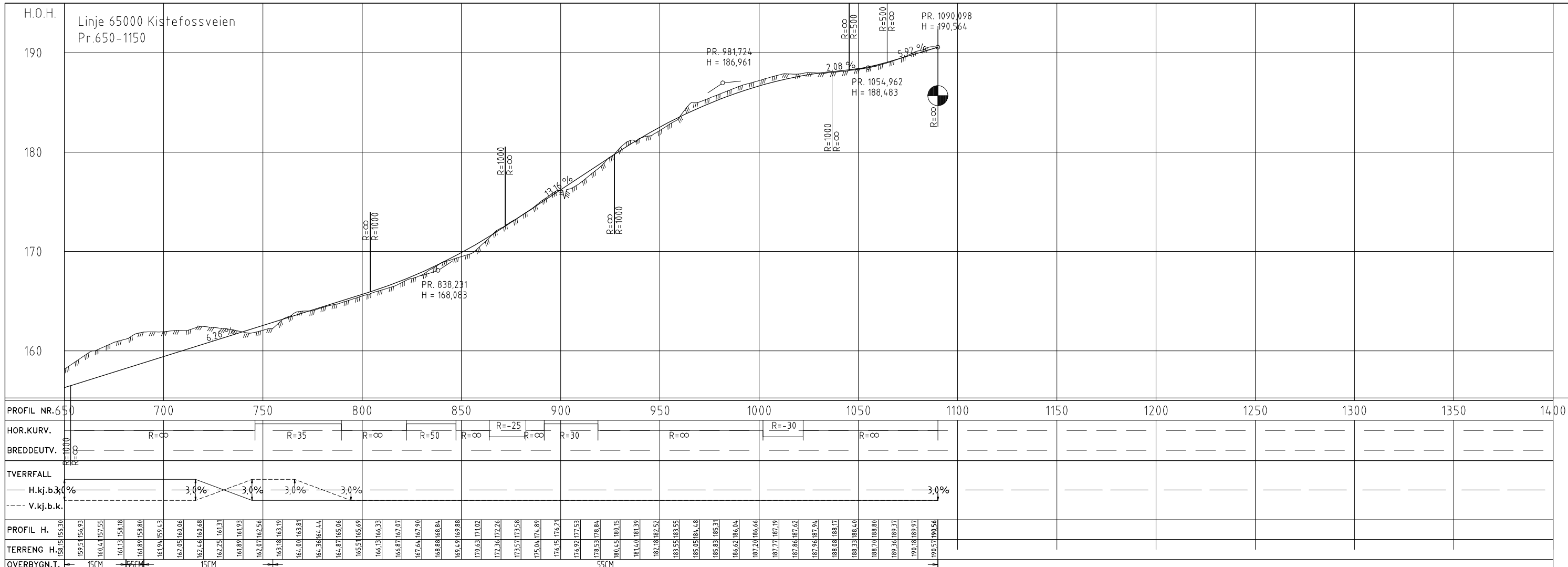
Revisjon	Revisjonen gjelder	Utarb.	Kontr.	Godkjent	Rev. dato
Statens vegvesen		Saksnr. B.ØRN NYQUIST			
E16 Olum kryss		Tegningsdato 24.03.2014			
Profiltegning		Bestiller B.ØRN NYQUIST			
Linje 48100, 48200, 48300 & 48400		Produsert for Region øst			
Detailplan		Produkt av MULTICONSULT/ NANO			
Utarbeidet av PHH		Prosjektnummer 10351TR			
Kontrollert av ODM		Arkivnummer			
Godkjent av ODM		Byggeværksnummer			
Konsulentarkiv 122674		Målestokk A1 1:1000/1:200			
		Tegningsnummer/ revisjonsbokstav 0042			



Revisjon	Revisjonen gjelder	Utarb	Kontr	Godkjent	Rev. dato
Stotens vegvesen		Saksnr.			
E16		Tegningsdato 24.03.2014			
Olum kryss		Bestiller B.JØRN NYQUIST			
Profiltegning		Produsent for Region øst			
Linje 48000,48500 & 48700		Produisert av MULTICONSULT/ NUNO			
Detailplan		Prosjektnummer 103517R			
Utarbeidet av PHH		Arkivnummer			
Kontrollert av ODM		Byggeværksnummer			
Godkjent av ODM		Målestokk A1 1:1000/1:200			
Konsulentarkiv 122674		Tegningsnummer/ revisjonsbokstav 0043			



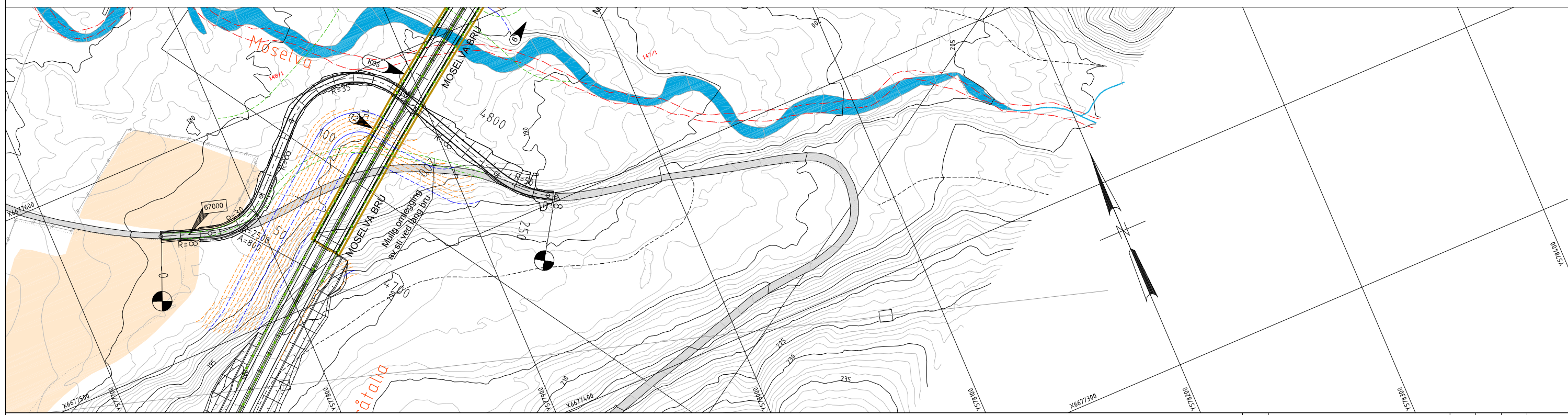
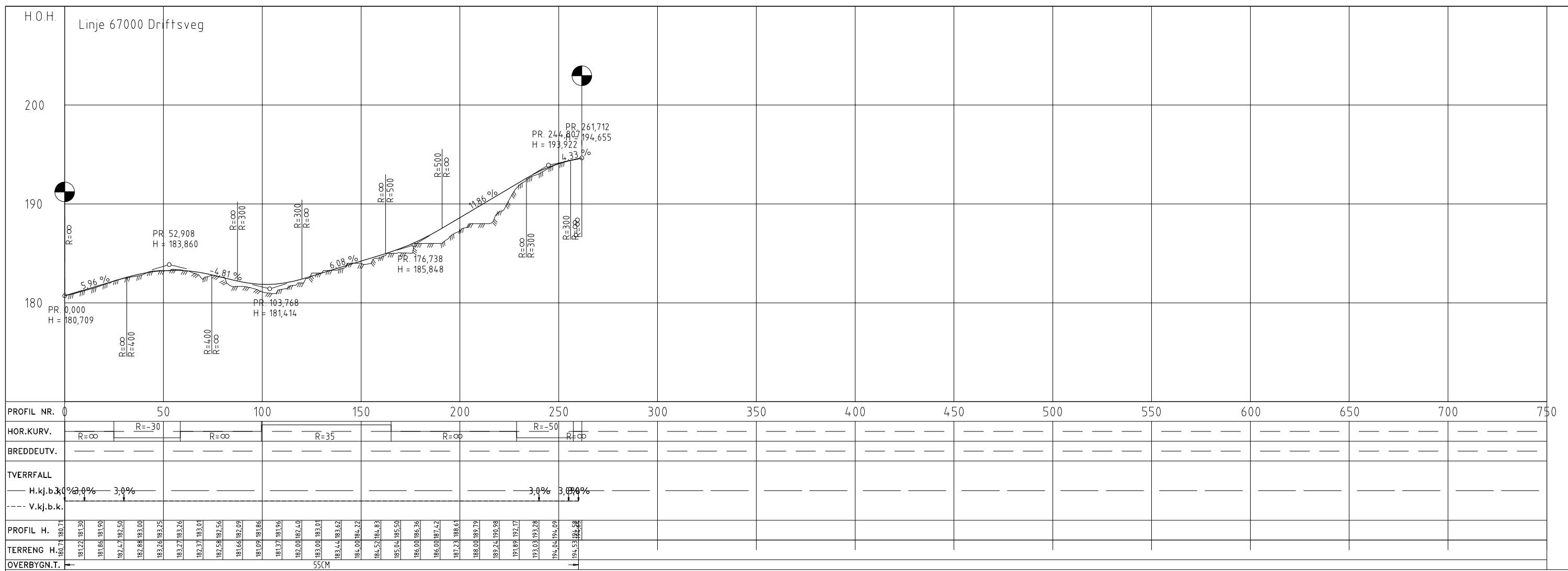




<b>MERKNADER</b>		Mulig fremtidig P-areal	
<b>TEGNFORKLARING</b>			
	Bekk/Elva		Koter for landskapsform.
	Sti		Tellekoter for landskap
	Eiendomsgrense		Eksisterende koter
	Viltgjerde		Eksisterende tellekoter
	Fylkesgrense		Rekkverk
	Høyspentkabel		Sikktlinje
	Fredet Kultuminne		Dyrketmark
	Ikke fredet Kultuminne		Hensvisning til vegmodell
	Gårds-/Bruksnummer		Hensvisning brnummer
	Veg/avkjørsel stenges		Eksisterende bygg rives
	Konstruksjon		Parsellgrense
	Mulig massedeponi		

Revisjon	Revisjonen gjelder	Utarb	Kontr	Godkjent	Rev. dato
		Saksnr.: Tegningsdato: 24.03.2014 Bestiller: BJØRN NYQUIST Produsert for: Region øst Produsert av: MULTICONSULT/ NUNO			
E16 Altkomstveg til Kistefoss Plan- og profiltegning Linje 65000		Prosjektnummer: 103517R Arkivnummer: Byggeværksnummer: Målestokk: A1 1:1000/1:200			
Detaljplan Utarbeidet av: PHH		Kontrollert av: ODM		Godkjent av: ODM Konsulentarkiv: 122674 Tegningsnummer/ revisjonsbokstav: 0102	

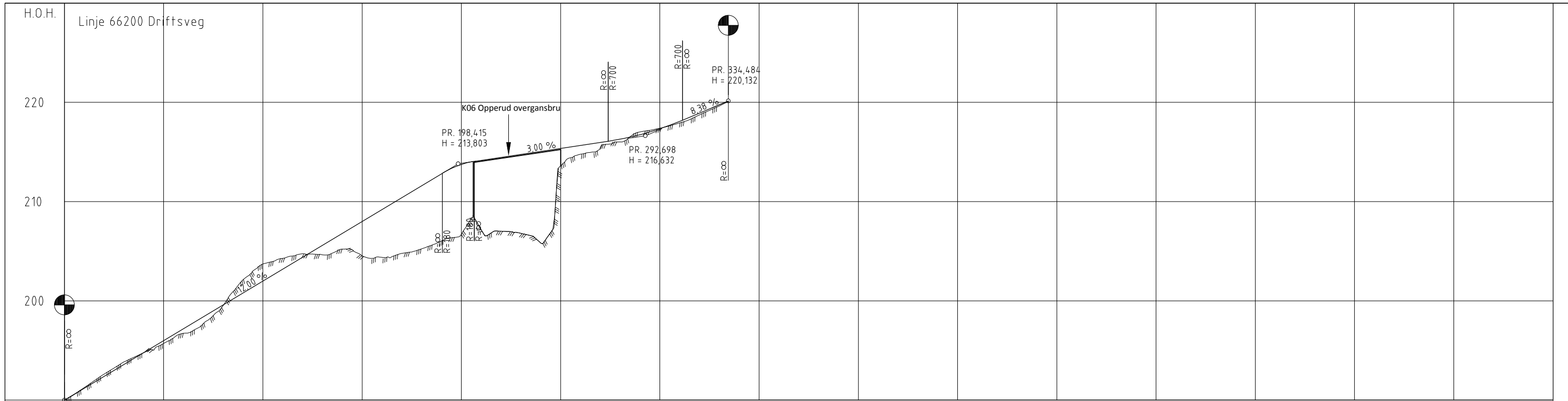




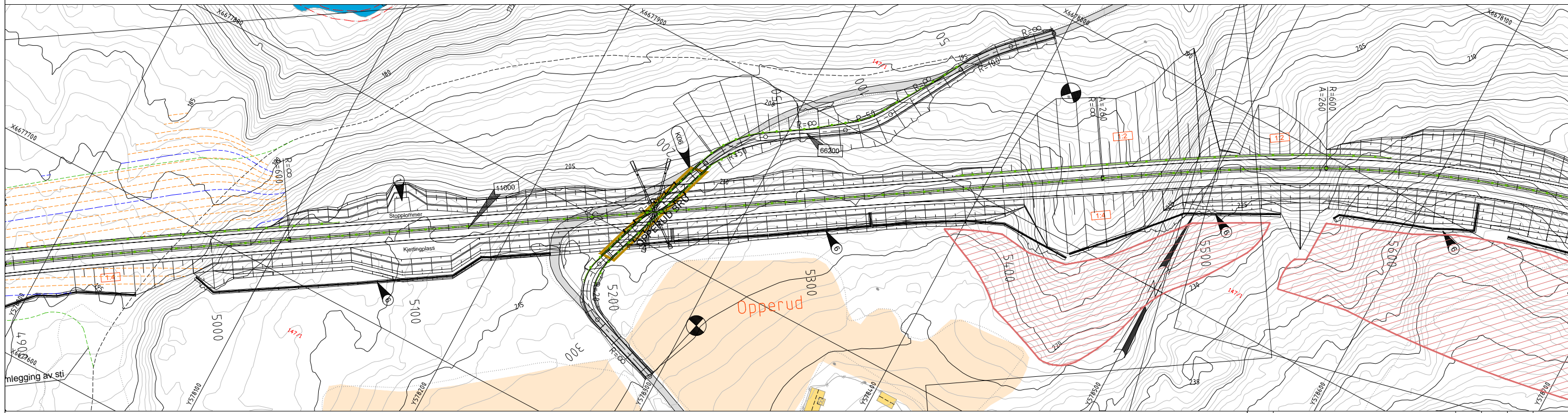
MERKNADER		TEGNFORKLARING	
	Avskjærende grøfter		Bekk/Elva
	Mulig forkortet bru, forlenget fylling		Koter for landskapsutforn.
			Tellekoter for landskap
			Eiendomsgrense
			Viltgjærde
			Fylkesgrense
			Høyspentkabel
			Eksisterende koter
			Eksisterende tellekoter
			Rekkverk
			Siktlinje
			Fredet Kultuminne
			Ikke fredet Kultuminne
			Gårds-/Bruksnummer
			Veg/avkjørsel stenges
			Konstruksjon
			Mulig massedeponi
			Dyrketmark
			Hensvisning til vegmodell
			Hensvisning brnummer konstruksjonsnummer
			Eksisterende bygg rives
			Parsellgrense

Revisjon	Revisjonen gjelder	Utarb	Kontr	Godkjent	Rev. dato
Stotens vegvesen			Saksnr.		
E16 Driftsveg pr. 4780			Tegningsdato 04.04.2014		
Plan- og profiltgning			Beslitter BJORN NYQUIST		
Linje 67000			Region øst		
Detailplan			Produisert for MULTICONSULT/ NUNO		
Utarbeidet av PHH			Prosjektnummer 103517R		
Kontrollert av ODM			Arknnummer		
Godkjent av ODM			Byggesaksnummer		
Konsulentarkiv 122674			Malestokk A1		
			Tegningnummer/revisjonsbokstav		
			0103		





PROFIL NR.	PR. 0,000	50	100	150	200	250	300	350	400	450	500	550	600	650	700	750
HOR. KURV.	H = 189,994 R = ∞	R = -100	R = ∞	R = 50	R = ∞	R = -20	R = ∞	R = ∞	R = ∞	R = ∞	R = ∞	R = ∞	R = ∞	R = ∞	R = ∞	R = ∞
BREDDUUTV.		0,00m		150m		0,00m	150m									
TVERRFALL	H.kj.b.k. 3,0%	3,0%	3,0%													3,0%
PROFIL H.	189,99	191,19	192,39	193,59	194,79	195,99	197,19	198,39	199,59	200,79	201,99	203,19	204,39	205,59	206,79	207,99
TERRENG H.	189,99	191,19	192,39	193,59	194,79	195,99	197,19	198,39	199,59	200,79	201,99	203,19	204,39	205,59	206,79	207,99
OVERBYGN.T.						55CM										



### MERKNADER

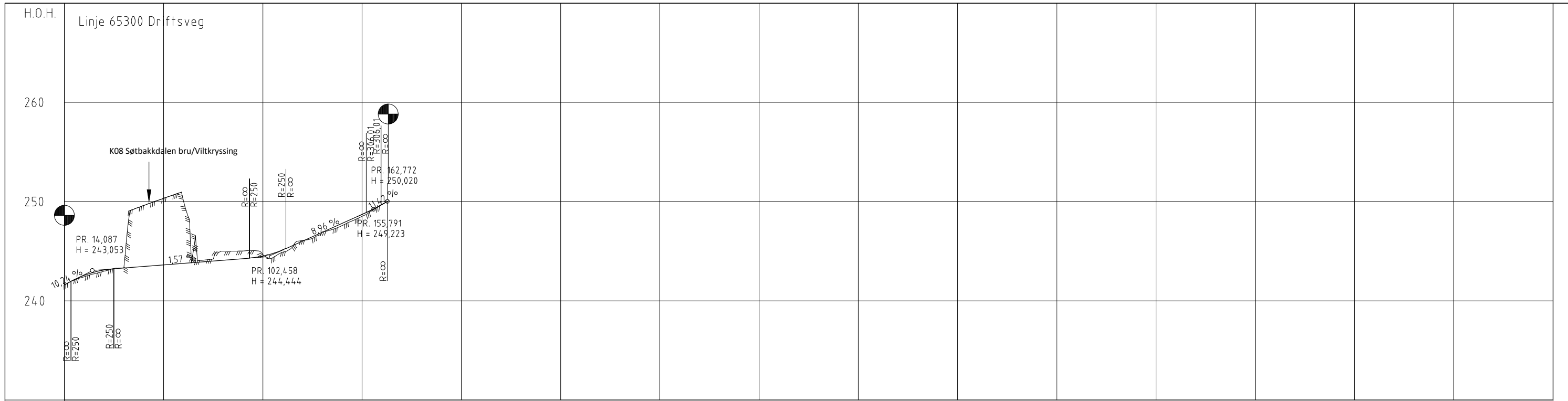
- Nettstasjon for mulig veglyst
- Avskjærende grøfter

### TEGNFORKLARING

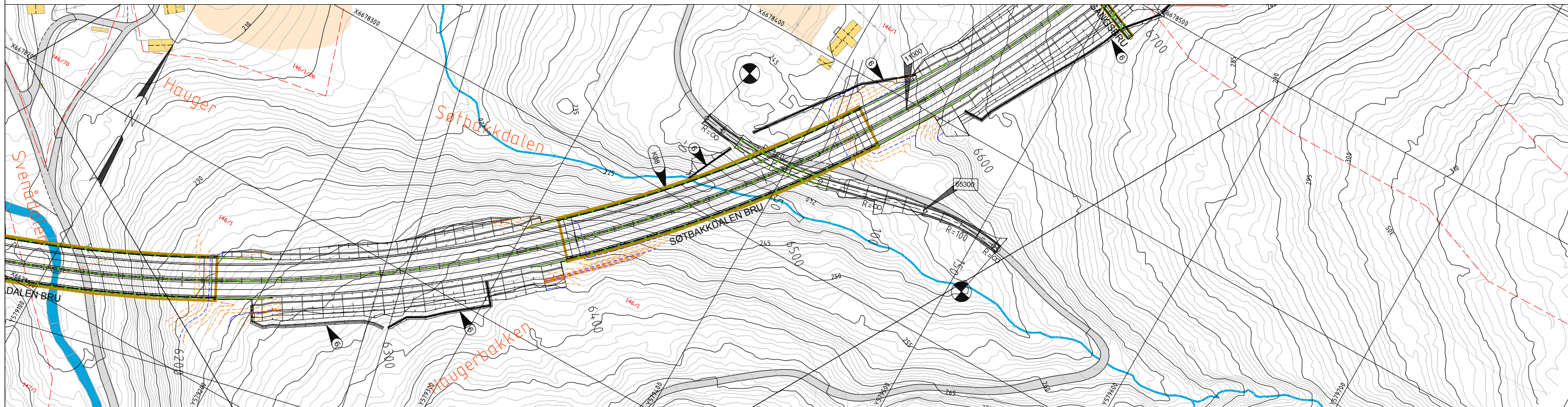
	Bekk/Elva		Koter for landskapsutform.		Fredet Kultuminne		Dyrketmark
	Sti		Tellekoter for landskap		Ikke fredet Kultuminne		Hensvisning til vegmodell
	Eiendomsgrense		Eksisterende koter		Gårds-/Bruksnummer		Hensvisning brunummer konstruksjonsnummer
	Viltgjærde		Eksisterende tellekoter		Veg/avkjørsel stenges		Eksisterende bygg rives
	Fylkesgrense		Rekkverk		Konstruksjon		Parsellgrense
	Høyspentkabel		Siktilinje		Mulig massedeponi		

Revisjon	Revisjonen gjelder	Utarb.	Kontr.	Godkjent	Rev. dato
Stotens vegvesen					
E16 Driftsveg pr.5200					
Plan- og profiltegning					
Linje 66200					
Prosjektnummer 103517R					
Byggeværksnummer					
Målestokk A1 1:1000/1:200					
Tegningsnummer					
revisjonsbokstav					
Utarbeidet av MART		Kontrollert av ODM	Godkjent av ODM	Konsulentarkiv 122674	
D104					





PROFIL NR.	0	50	100	150	200	250	300	350	400	450	500	550	600	650	700	750
HOR.KURV.	R=∞	R=-14,0	R=∞	R=100	R=∞											
BREDDEUTV.																
TVERRFALL																
	H.kj.b. 3,0%															
	V.kj.b.k.															
PROFIL H.	241,61	242,54	243,10	243,30	243,62	244,09	244,37	244,78	245,09	245,44	245,78	246,09	246,36	246,59	246,78	246,92
TERRENG H.	242,54	243,10	243,30	243,62	244,09	244,37	244,78	245,09	245,44	245,78	246,09	246,36	246,59	246,78	246,92	247,02
OVERBYGN.T.	55CM															



### MERKNADER

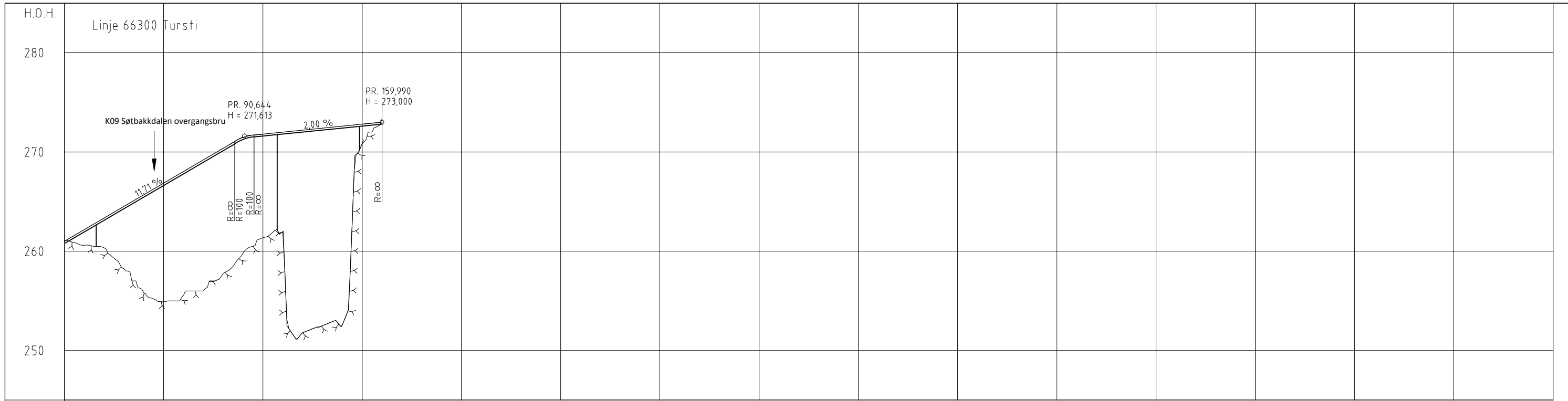
- Avskjærende grøfter

### TEGNFORKLARING

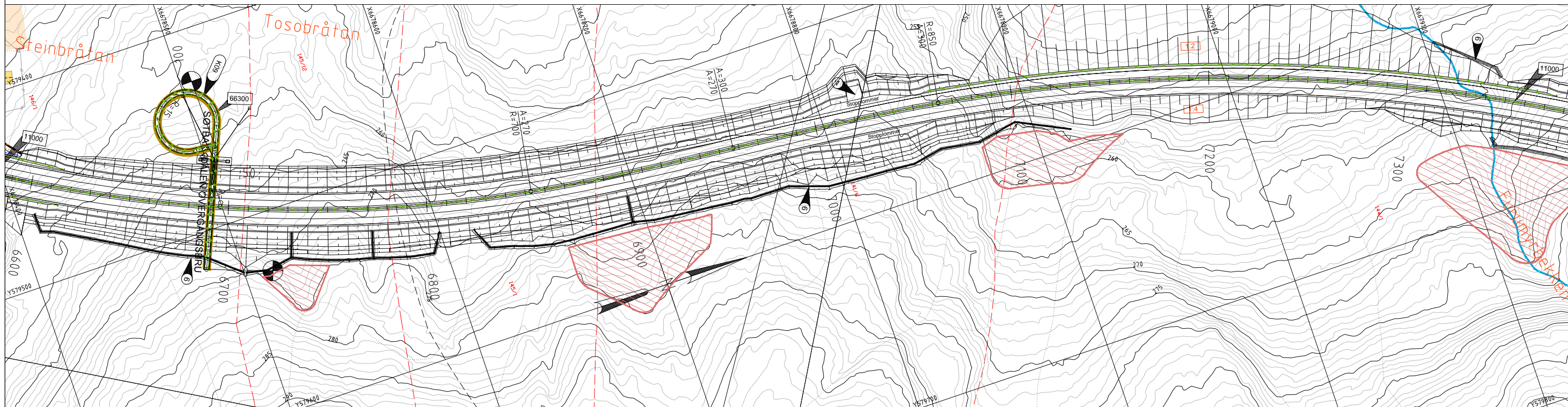
	Bekk/Elva		Koter for landskapsutform.		Fredet Kultuminne		Dyrketmark
	Sti		Tellekoter for landskap		Ikke fredet Kultuminne		Hensvisning til vegmodell
	Eiendomsgrense		Eksisterende koter		Gårds-/Bruksnummer		Hensvisning brunummer konstruksjonsnummer
	Viltgjærde		Eksisterende tellekoter		Konstruksjon		Eksisterende bygg rives
	Fylkesgrense		Rekkverk		Mulig massedeponi		Parsellgrense
	Høyspentkabel		Sikktlinje				

Revisjon	Revisjonen gjelder	Utarb.	Kontr.	Godkjent	Rev. dato
E16 Driftsveg pr.6510 Plan- og profiltegning Linje 65300					
Detaljplan Utarbeidet av: MART    Kontrollert av: ODM    Godkjent av: ODM    Konsulentarkiv: 122674					
Saksnr.: Tegningsdato: 24.03.2014 Bestiller: BJØRN NYQUIST Produsent for: Region øst Produsert av: MULTICONSULT/ NUNO 					
Prosjektnummer: 103517R Arkivnummer: Byggeværksnummer: Målestokk: A1 1:1000/1:200 Tegningsnummer/revisjonsbokstav: D105					

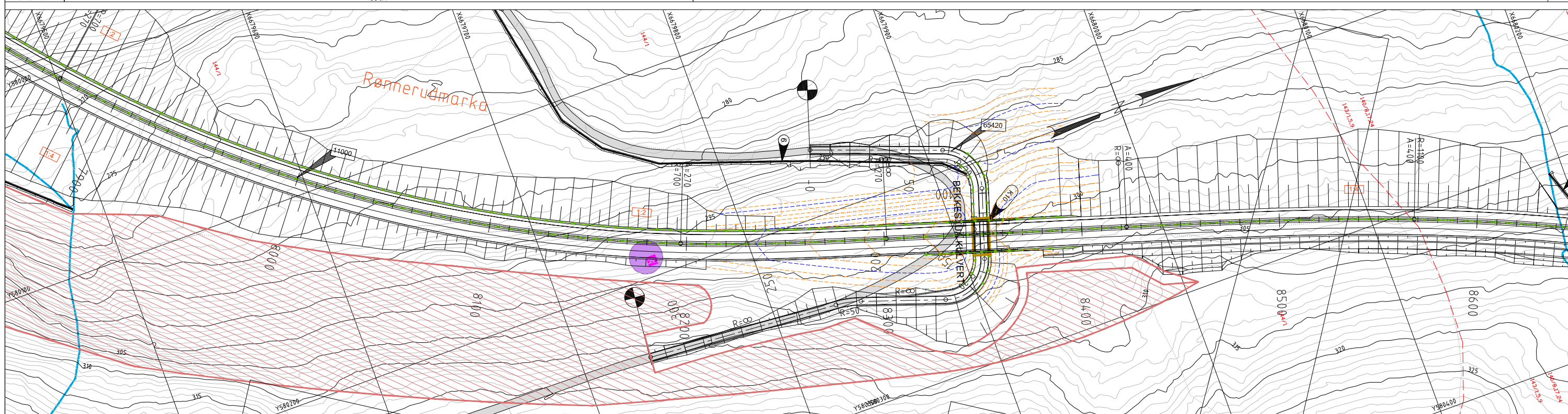
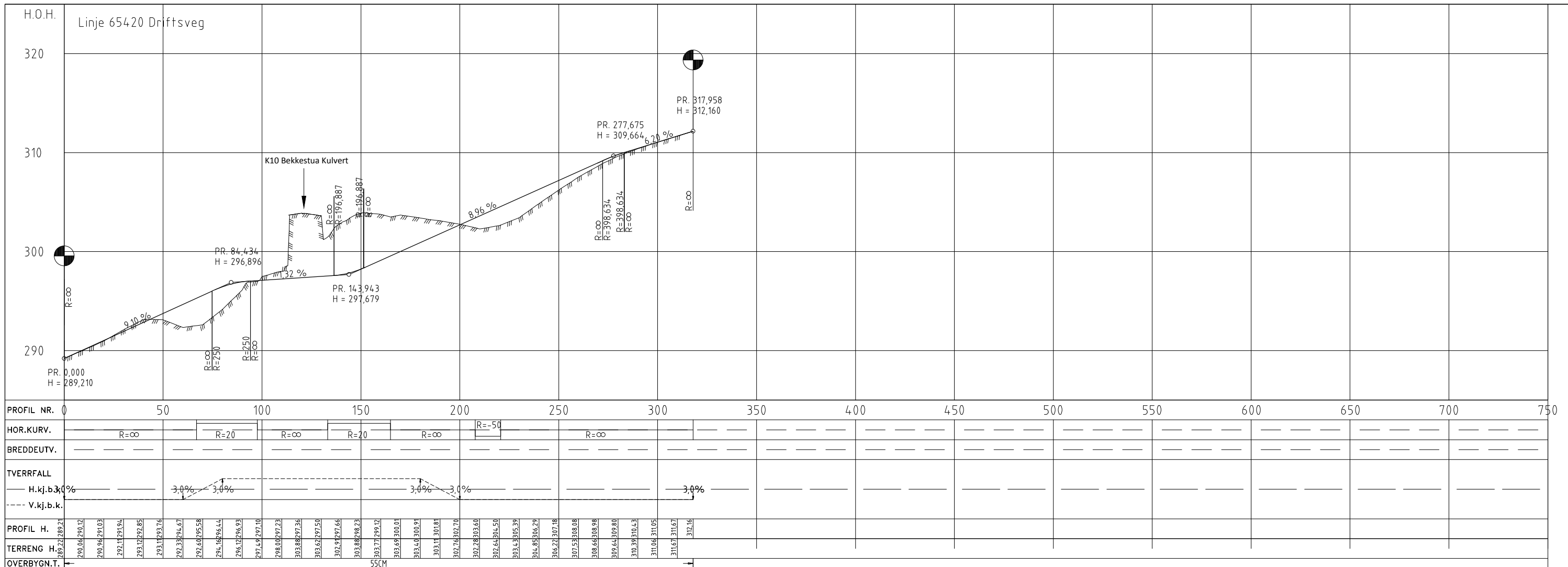




PROFIL NR.	0	50	100	150	200	250	300	350	400	450	500	550	600	650	700	750
HOR. KURV.	R=∞	R=∞	R=∞	R=∞	R=∞	R=∞	R=∞	R=∞	R=∞	R=∞	R=∞	R=∞	R=∞	R=∞	R=∞	R=∞
BREDDEUTV.																
TVERRFALL																
H.kj.b.k.	3.0%															
V.kj.b.k.																
PROFIL H.	261.09	261.17	261.34	261.51	261.68	261.85	262.02	262.19	262.36	262.53	262.70	262.87	263.04	263.21	263.38	263.55
TERRENG H.	261.09	261.17	261.34	261.51	261.68	261.85	262.02	262.19	262.36	262.53	262.70	262.87	263.04	263.21	263.38	263.55
OVERBYGN.T.																



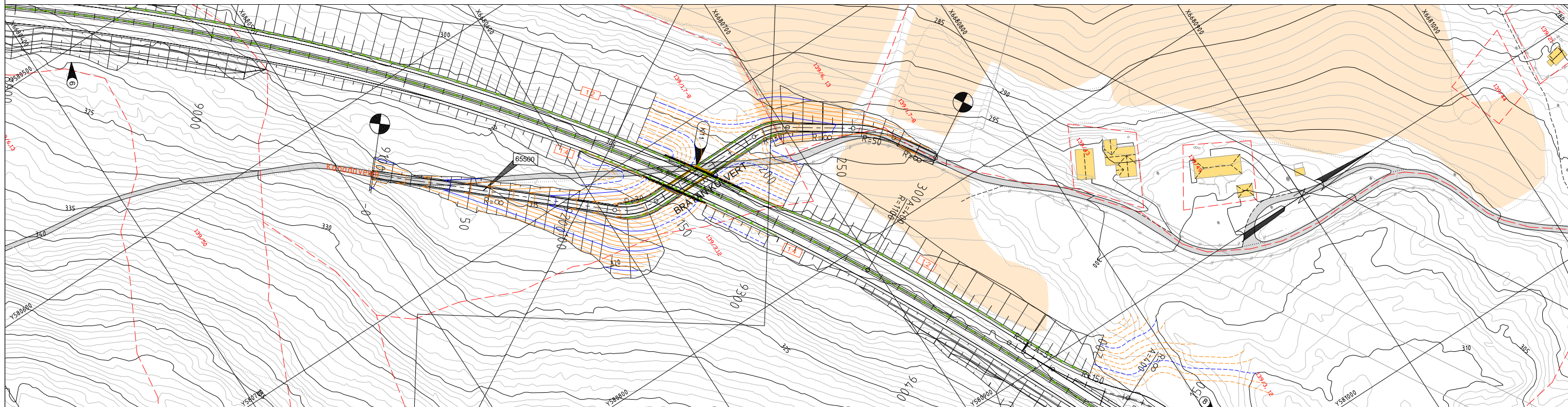
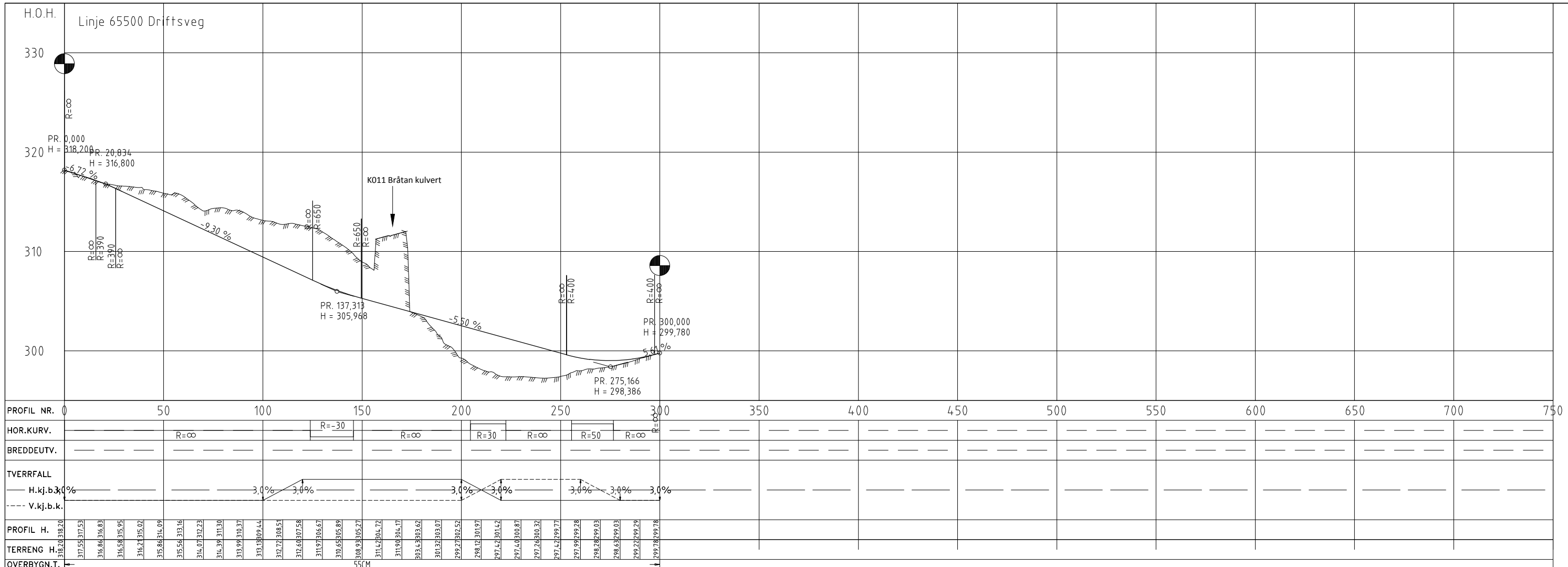
<b>MERKNADER</b> Netstasjon for mulig veglys Avskjærende grøfter		<b>TEGNFORKLARING</b> Bekk/Elva Sti Eiendomsgrense Viltgjærde Fylkesgrense Høyspentkabel Koter for landskapsutform. Tellekoter for landskap Eksisterende koter Eksisterende tellekoter Rekkverk Sikklinje		Fredet Kultuminne Ikke fredet Kultuminne Gårds-/Bruksnummer Veg/avkjørsel stenges Konstruksjon Mulig massedeponi		Dyrketmark Hensvisning til vegmodell Hensvisning brunummer konstruksjonsnummer Eksisterende bygg rives Parsellgrense	
<b>Revisjon</b> Utarbeidet av: MART Kontrollert av: ODM Godkjent av: ODM Konsulentarkiv: 122674		<b>Revisjonen gjelder</b> Saksnr.: Tegningsdato: 24.03.2014 Bestiller: BJØRN NYQUIST Produsert for: Region øst Produzent av: MULTICONSULT/ NUNO <b>MULTICONSULT</b> Prosjektnummer: 103517R Arkivnummer: Byggeværksnummer: Målestokk: A1 Tegningsnummer/rev. bokstav: 0106		Utarb. Kontr. Godkjent Rev. dato 24.03.2014 BJØRN NYQUIST Region øst MULTICONSULT/ NUNO 103517R 11000/1200		E16 Tursti pr. 6810 Plan- og profiltegning Linje 66300 Detaljplan	



<b>MERKNADER</b> Avskjærende grøfter		<b>TEGNFORKLARING</b> Bekk/Elva Sti Eiendomsgrense Viltgjærde Fylkesgrense Høyspentkabel Koter for landskapsutform. Tellekoter for landskap Eksisterende koter Eksisterende tellekoter Rekkverk Siktlinje		Fredet Kultuminne Ikke fredet Kultuminne Gårds-/Bruksnummer Konstruksjon Mulig massedeponi		Dyrketmark Hensvisning til vegmodell Hensvisning brunummer Eksisterende bygg rives Parsellgrense	
---	--	---	--	--	--	--	--

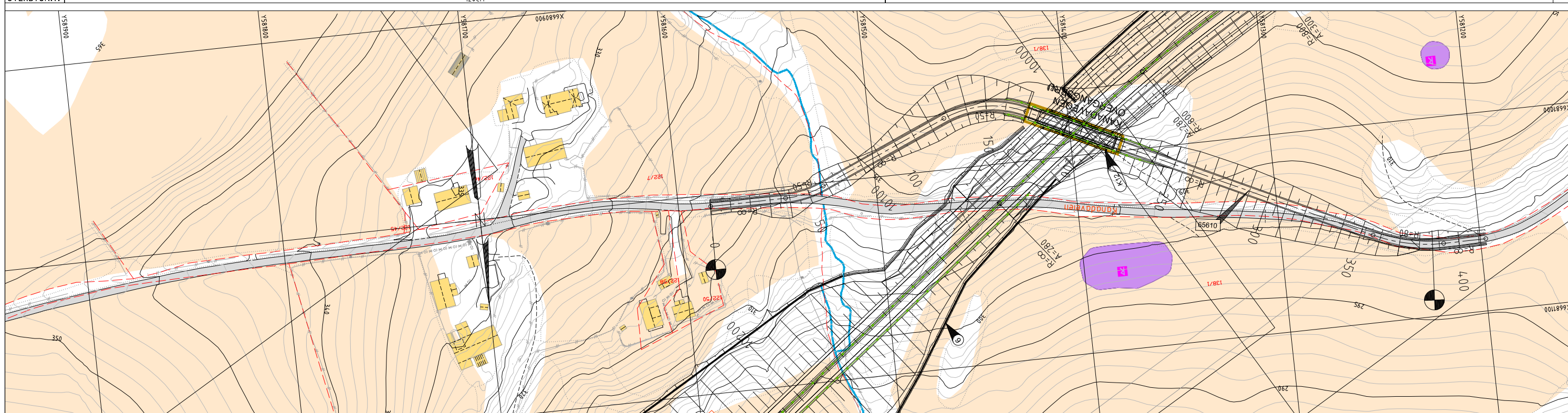
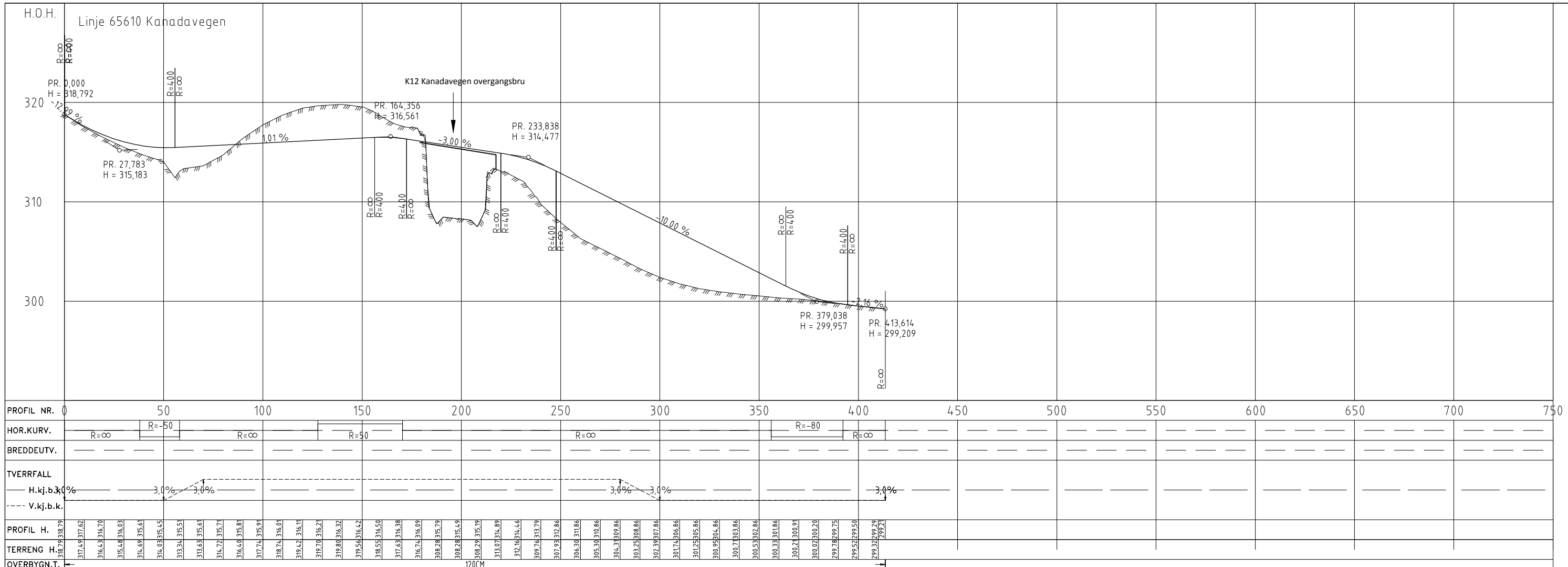
Revisjon	Revisjonen gjelder	Utarb.	Kontr.	Godkjent	Rev. dato
 Statens vegvesen E16 Driftsveg pr.8350 Plan- og profiltegning Linje 65420		Saksnr. Tegningsdato Bestiller Produsent for Produisert av Prosjektnummer Arkivnummer Byggverksnummer Målestokk Tegningsnummer/ revisjonsbokstav			
		24.03.2014 BJØRN NYQUIST Region øst MULTICONSULT/ NANO 103517R 1:1000/1:200 0107			
Utarbeidet av	Kontrollert av	Godkjent av	Konsulentarkiv		
MART	ODM	ODM	122674		





<b>MERKNADER</b> Avskjærende grøfter Rasteplass		<b>TEGNFORKLARING</b> Bekk/Elva Sti Eiendomsgrense Viltgjærde Fylkesgrense Høyspentkabel Koter for landskapsutform. Tellekoter for landskap Eksisterende koter Eksisterende tellekoter Rekkverk Sikktlinje		Fredet Kultuminne Ikke fredet Kultuminne Gårds-/Bruksnummer Veg/avkjørsel stenges Konstruksjon Mulig massedeponi		Dyrketmark Henvising til vegmodell Henvising brunnummer Eksisterende bygg rives Parsellgrense	
---	--	--	--	---	--	---	--

Revisjon	Revisjonen gjelder	Utarb.	Kontr.	Godkjent	Rev. dato
Stotens vegvesen		Saksnr.	24.03.2014		
E16		Tegningsdato	24.03.2014		
Driftsveg pr.9250		Bestiller	BJØRN NYQUIST		
Plan- og profiltegning		Produsert for	Region øst		
Linje 65500		Produisert av	MULTICONSULT/ NUNO		
Detailplan		Prosjektnummer	103517R		
Utarbeidet av		Byggeværksnummer	11000/1200		
MART		Målestokk	A1		
Kontrollert av		Tegningsnummer	0108		
DDM		revisjonsbokstav			
Godkjent av		Konsulentarkiv	122674		
DDM					



<b>MERKNADER</b> Avskjærende grøfter		<b>TEGNFORKLARING</b> Bekk/Elva Sti Eiendomsgrense Viltgjærde Fylkesgrense Høyspentkabel Koter for landskapsutform. Tellekoter for landskap Eksisterende koter Eksisterende tellekoter Rekkverk Sikktlinje		Fredet Kultuminne Ikke fredet Kultuminne Gårds-/Bruksnummer Veg/avkjørsel stenges Mulig massedeponi Dyrketmark Hensvisning til vegmodell Hensvisning brunummer konstruksjonsnummer Eksisterende bygg rives Parsellgrense	
---	--	--	--	---	--

Revisjon	Revisjonen gjelder	Utarb	Kontr	Godkjent	Rev. dato
Stotens vegvesen		Saksnr.			
E16 Kanadavegen		Tegningsdato			
Plan- og profiltegning		Bestiller			
Linje 65610		Produkt for			
Detailplan		Produkt av			
Utarbeidet av		Kontrollert av		Godkjent av	
MART		ODM		ODM	
		Konsulentarkiv		Tegningsnummer	
		122674		103517R	
				Målestokk	
				A1 1:1000/1:200	
				Tegningsnummer	
				revisjonsbokstav	
				D109	

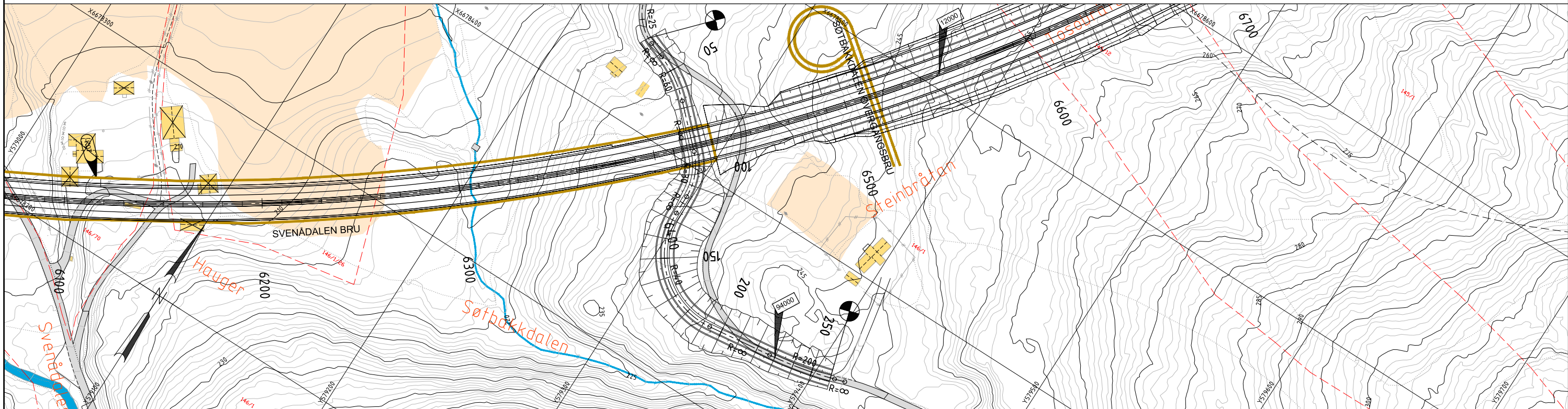
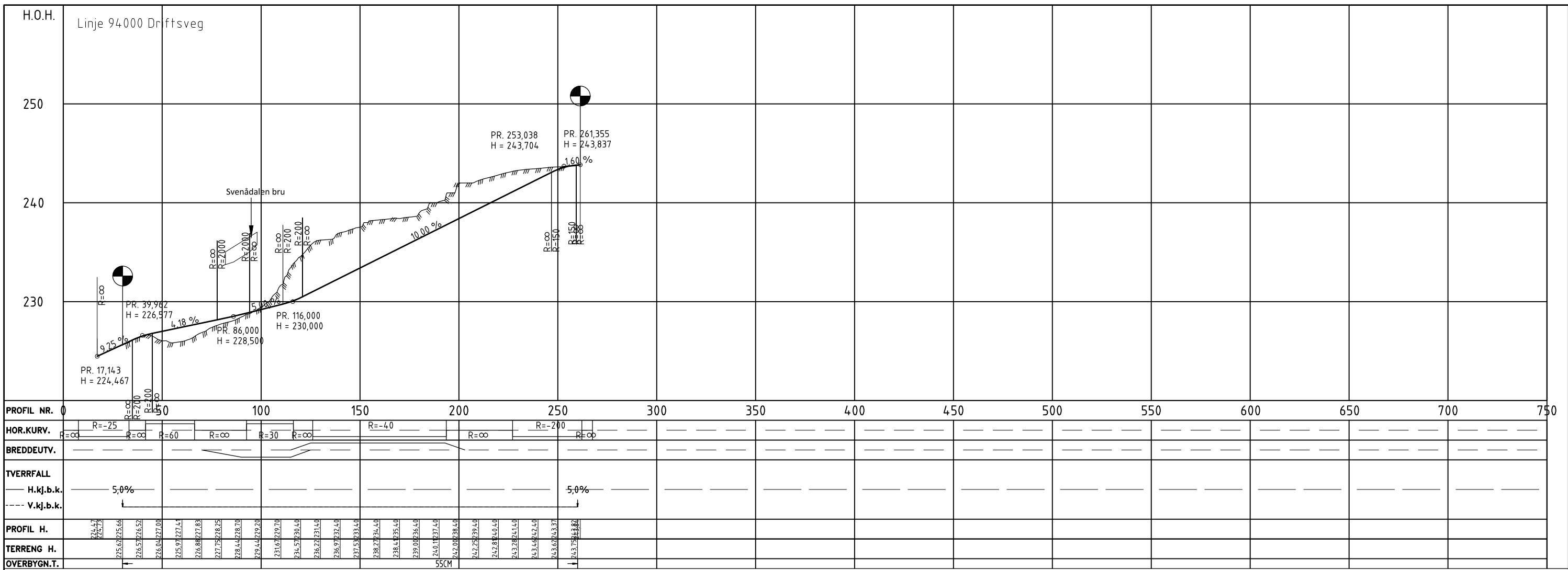












MERKNADER		TEGNFORKLARING		LEGENDA	
	Bekk/Elva		Koter for landskapsutform.		Fredet Kultuminne
	Sti		Tellekoter for landskap		Ikke fredet Kultuminne
	Eiendomsgrense		Eksisterende koter		Gårds-/Bruksnummer
	Fylkesgrense		Eksisterende tellekoter		Veg/avkjørsel stenges
	Høyspentkabel		Rekkverk		Konstruksjon
			Siktilinje		Dyrketmark
					Henvising til vegmodell
					Henvising brunummer konstruksjonsnummer
					Eksisterende bygg rives
					Parsellgrense

Revisjon	Revisjonen gjelder	Utarb	Kontr	Godkjent	Rev. dato
Egemoen - Olum					
Plan- og profiltgning 30-260					
Omlagt driftsveg ved Svenådalen bru					
Linje 94000					
Detalplan					
Utarbeidet av	Kontrollert av	Godkjent av	Konsulentarkiv	Tegningsnummer/	
ODM	WAA	WAA	122674	revisjonsbokstav	
				D201	