



Miljøtema

Metode

- Kva manglar på det registrerte kartet (gule lapper)

15 minutt

- Kva er dei viktigaste kvalitetane for dykkar tema som det er behov for å ivareta (grøne lapper)
- Er det spesielle utfordringar for dykkar tema som det er behov for å forbetre (rosa lapper)

30 minutt

- Prioriter dei viktigaste i kvar kategori (grøn/rosa) og skriv opp på flipover

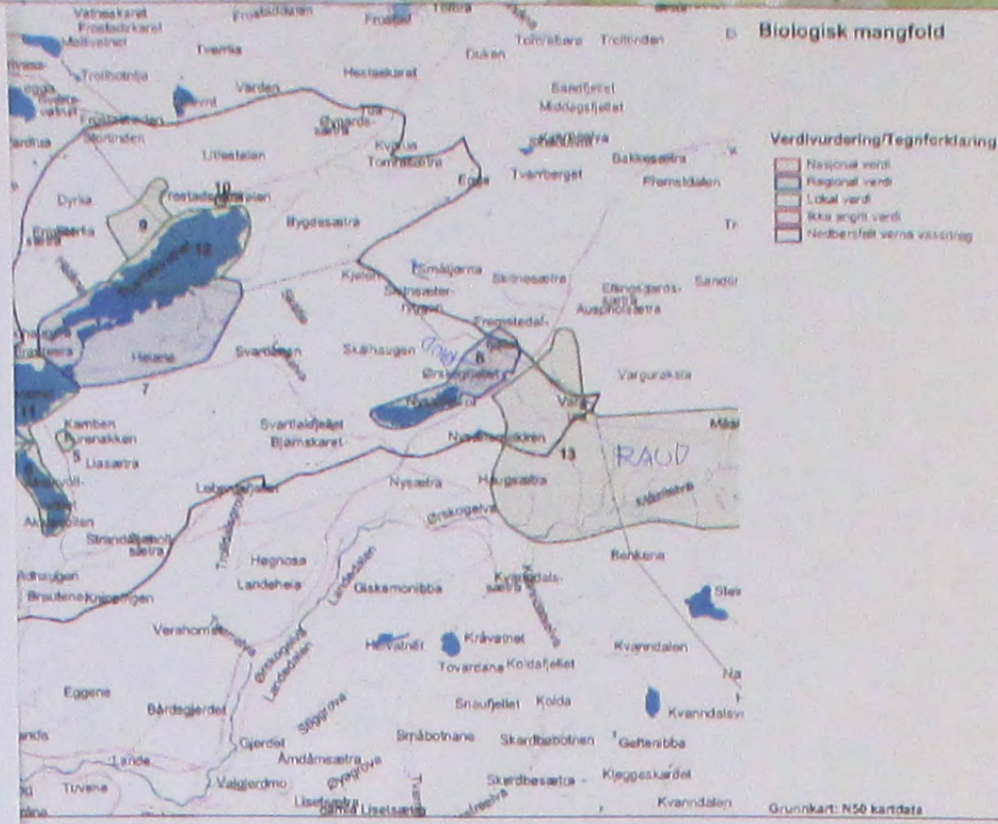
15 minutt

- Gruppevis presentasjon i plenum

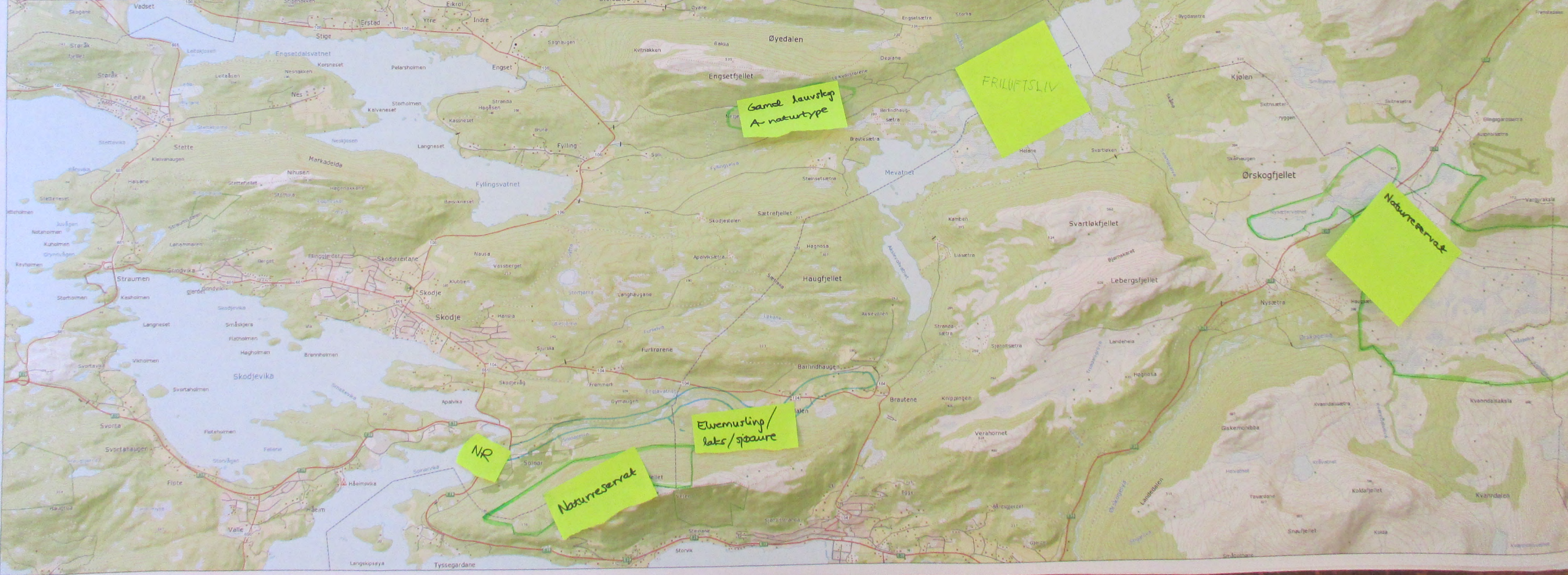
30 minutt

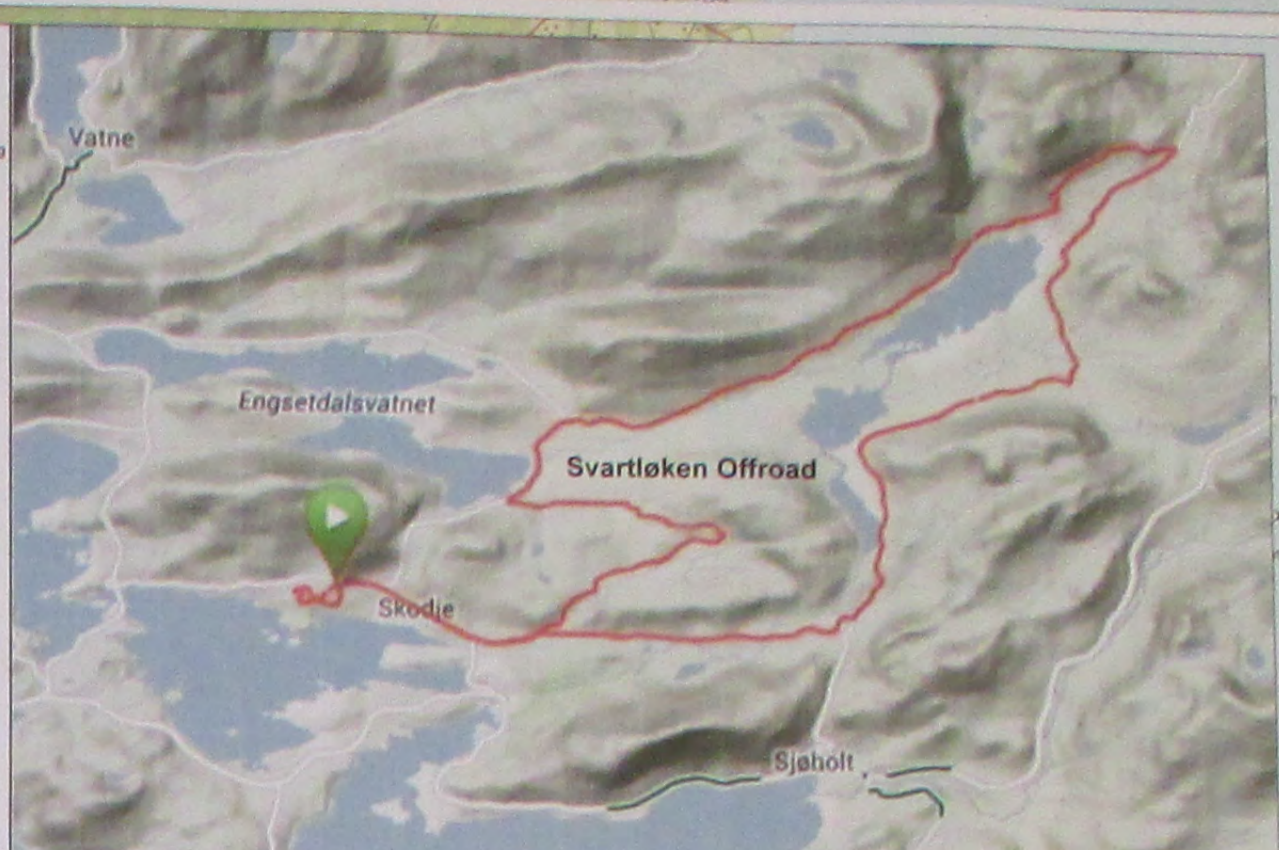
Tema naturmangfold - prioriteringar

- Solnørva, nedre del (elvemusling, laks, sjøaure)
- Liafjellet, naturreservat barstog
- Nysætenvatnet - Måstia, naturreservat myr/våtmark
- Solnør, naturreservat ■ elveos
- Gamlesætra/Nesjesætra, gammel lauvskog, A - naturtype



Landbruk:
 vår jord skart, no
 kommunen sine tenestebest: "Kjennemåte
 landbruk"





- Notatar
1. Friidrettsinteressene i Soløravassdraget (Skodje, Øislog og Vestus) er vesentlige / Avsetende tilbeh. i Tunnell fra Fylling til Reset / Tomra (Vanskelig å si om dette kan erstattes i tillegg til resten av området)
 2. Øislogfjellst - langt mindre konsentrasjon for friidrettsinteressene
 3. Ingen alternative tesser
 4. AVSETTANDE TILTAK K3 - TUNNELL
 5. Friidrettslivs regi. styrking i K3-tiltaket (ny)



NiUSEN VIKTIG MIDROMÅDE FRIIDRETTS

K2 B FOR SPOTTEN - NÆRMILJØ

K3 RAMMER FRIIDRETTSLIV

TURKART TURBOK/TURMÅL FRIIDRETTSRÅDET

Ride-/sykkel-/skiturveg

FRIIDRETSOMRÅDE ER NYTT TIL BUOMRÅDA

Nærmiljø-turloyre

Tunnell Fyllingslia - Reset (Tomraforb)

SOLØR AVASSDRAGET SYKKELVEIER TURTERRENG SOMMAR/VIINTER SYKKEL

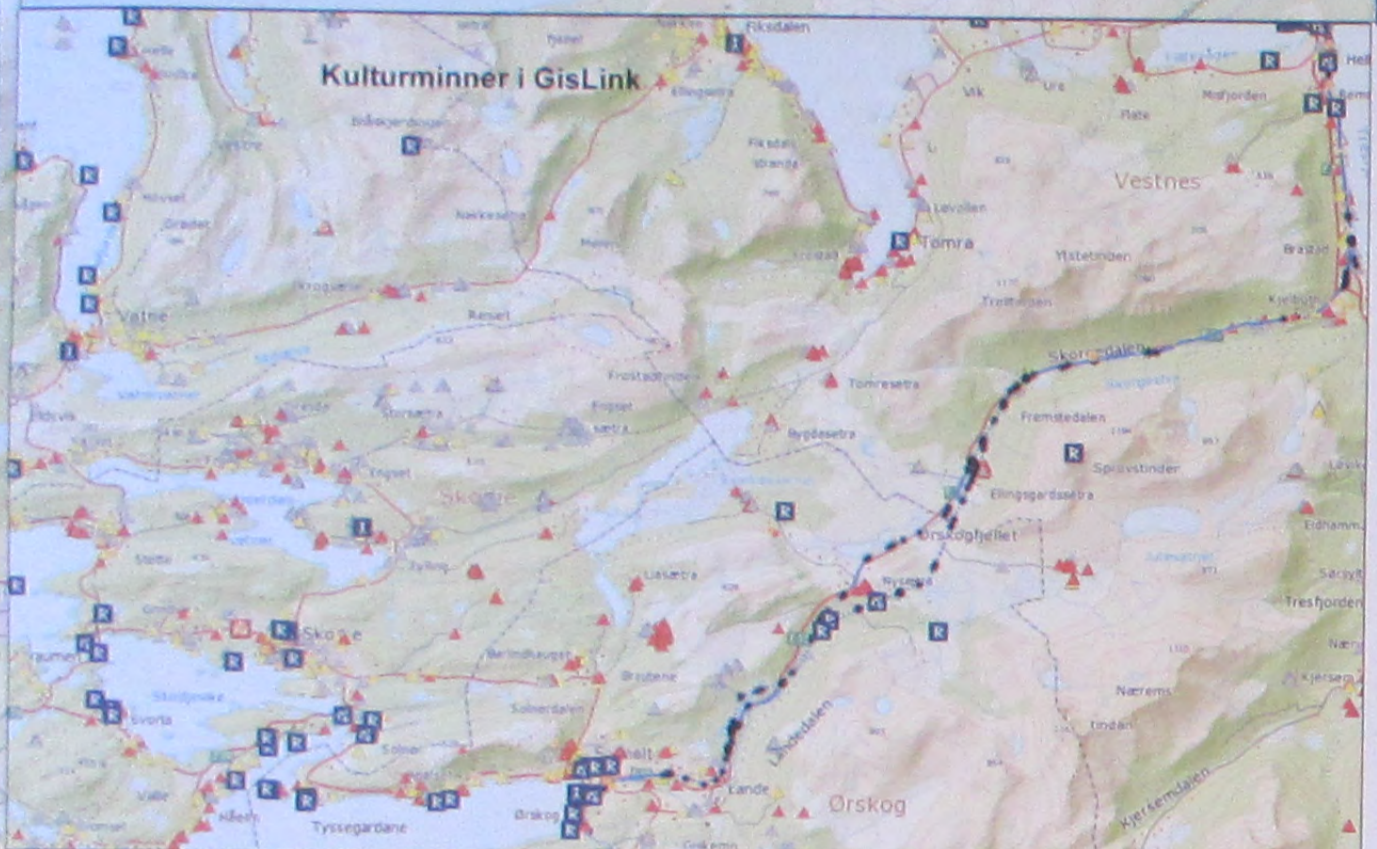
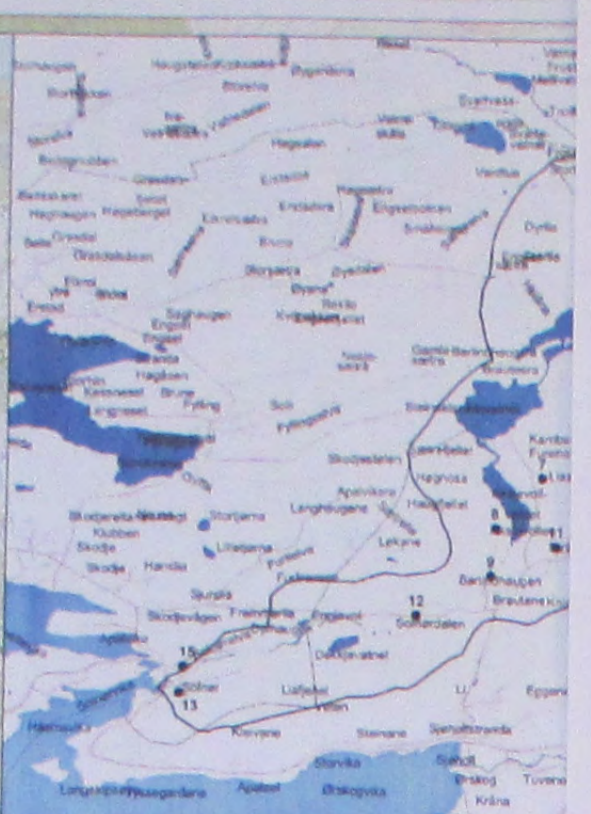
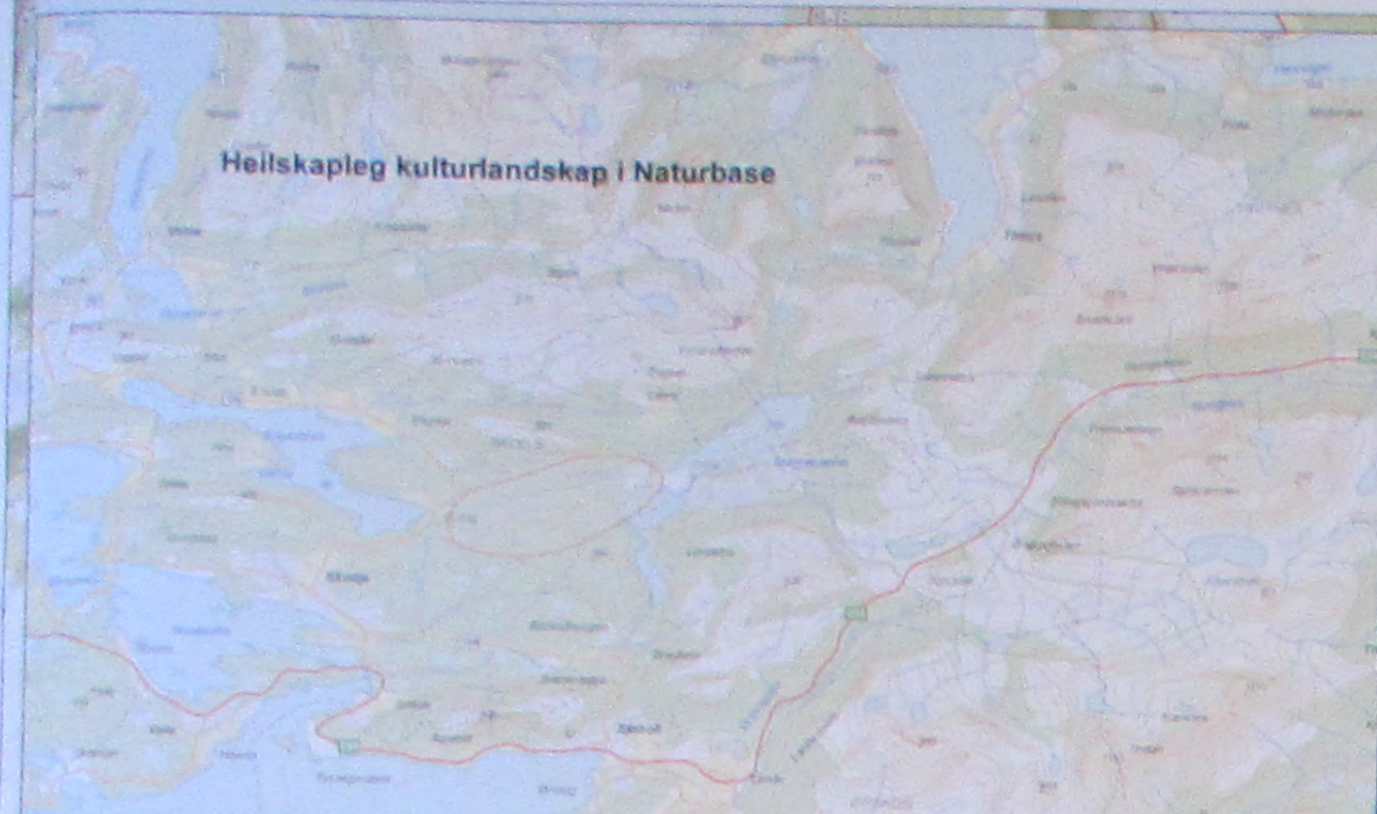
SOLØR AVASSDRAGET SVÆRT VIKTIG REGIONAL FRIIDRETTSOMRÅDE

Kjernen rundt Svartløken og Høvetnet kan neppe erstattes av annen friidrets område.

Turkart "Ut på tur" Øislog

Praktisk startpunkt Friidrettslivsregionen Skodje

Skisenter



- 1 ØVRE SOLNØRVASSDRAG
(SVARTLØKOMRÅDET / TØMREFJELLET)
2. SOLNØR GARD + ANDRE
KULTURLANDSKAPSRÅDE I SOLNØRDALET
3. TRONDHJEMSKKE POSTVEG





607 tunell

Skogbruks plan med mi s-registrering er på gang

dyrket jord erstatning

Kart tunell

Kompenserende tiltak
Nydyrking der dyrkemark blir burt

Nydyrking?

Lang tunell

Landbruks planer mangler

CENTRAL PARK!

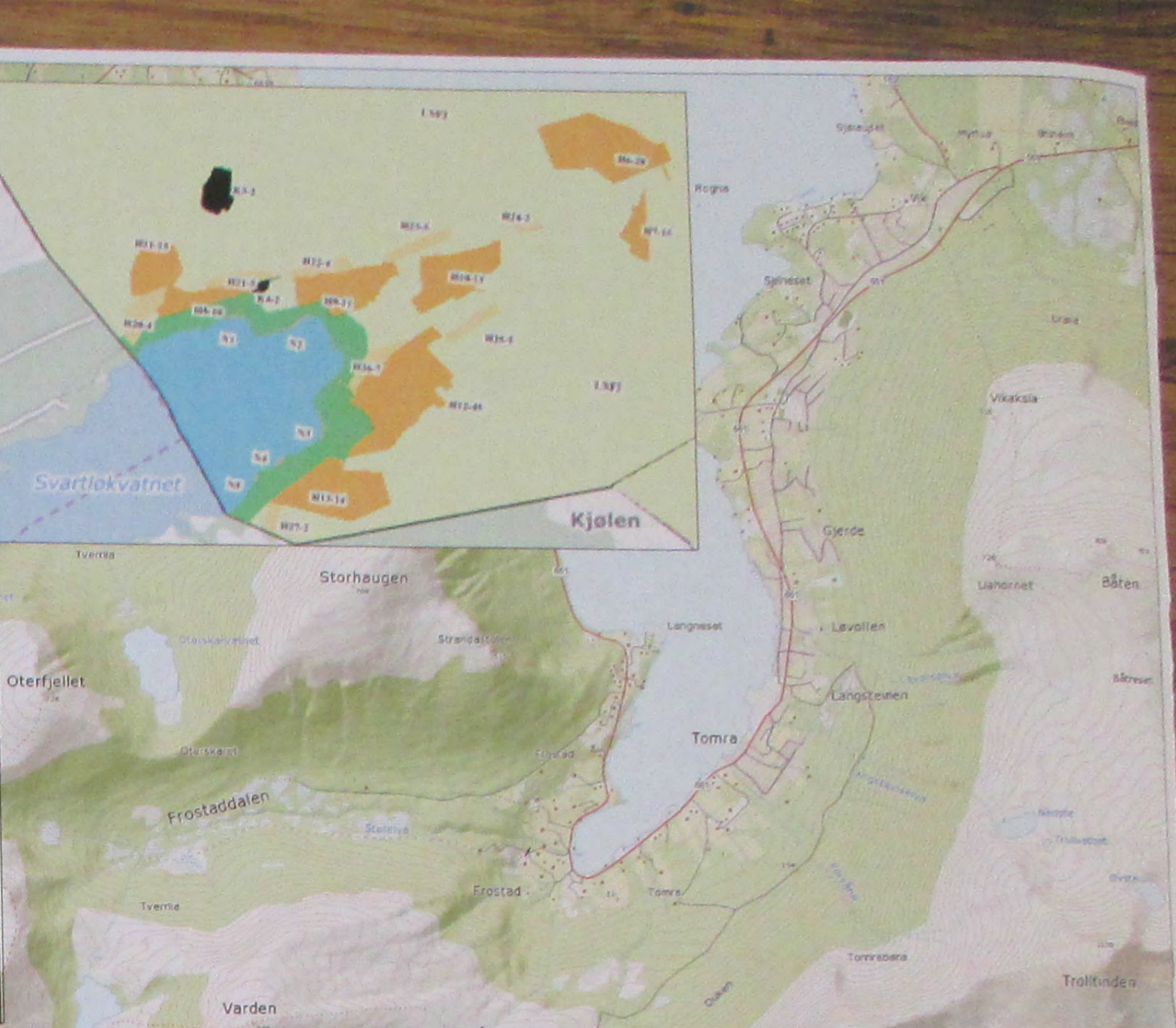
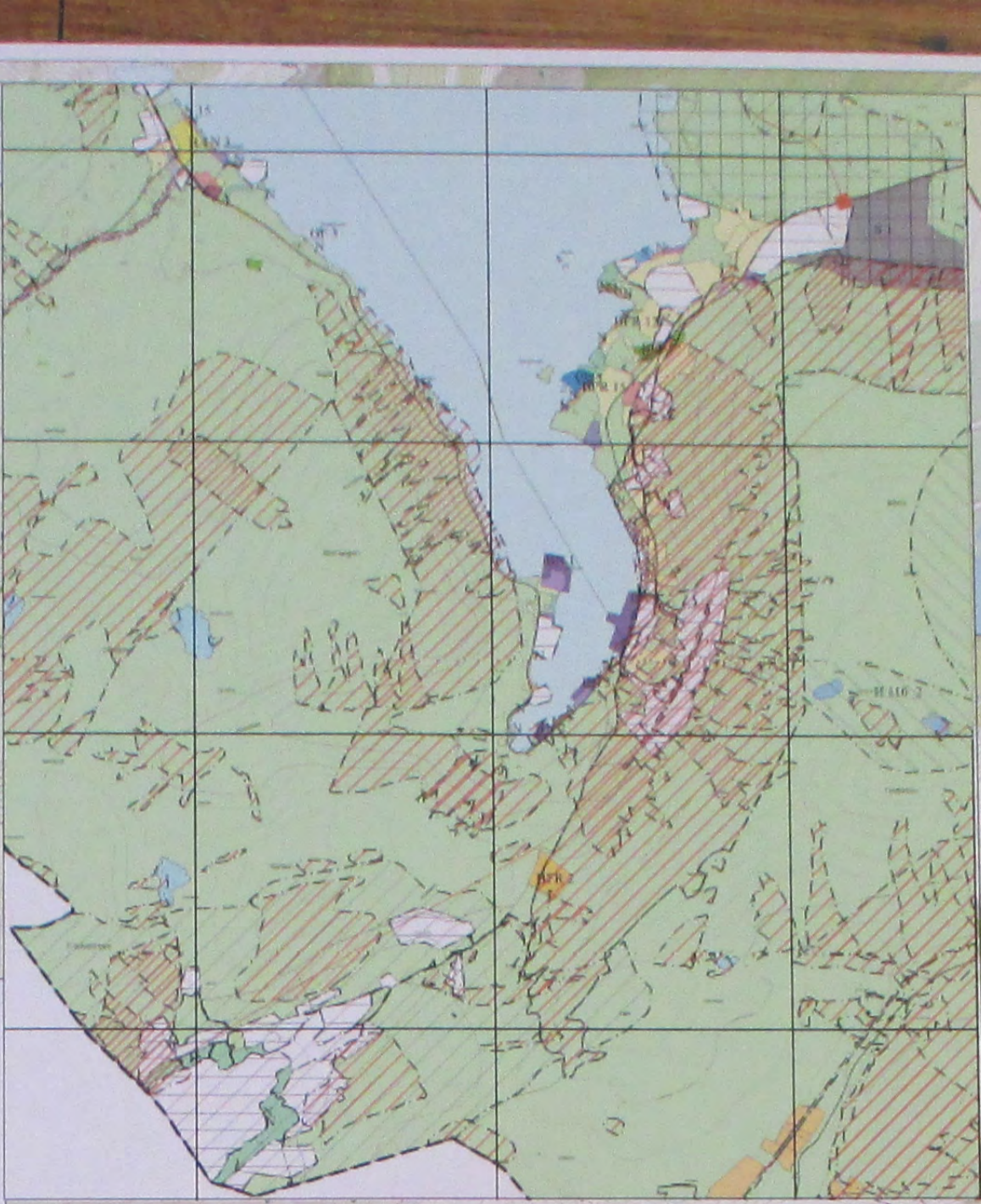
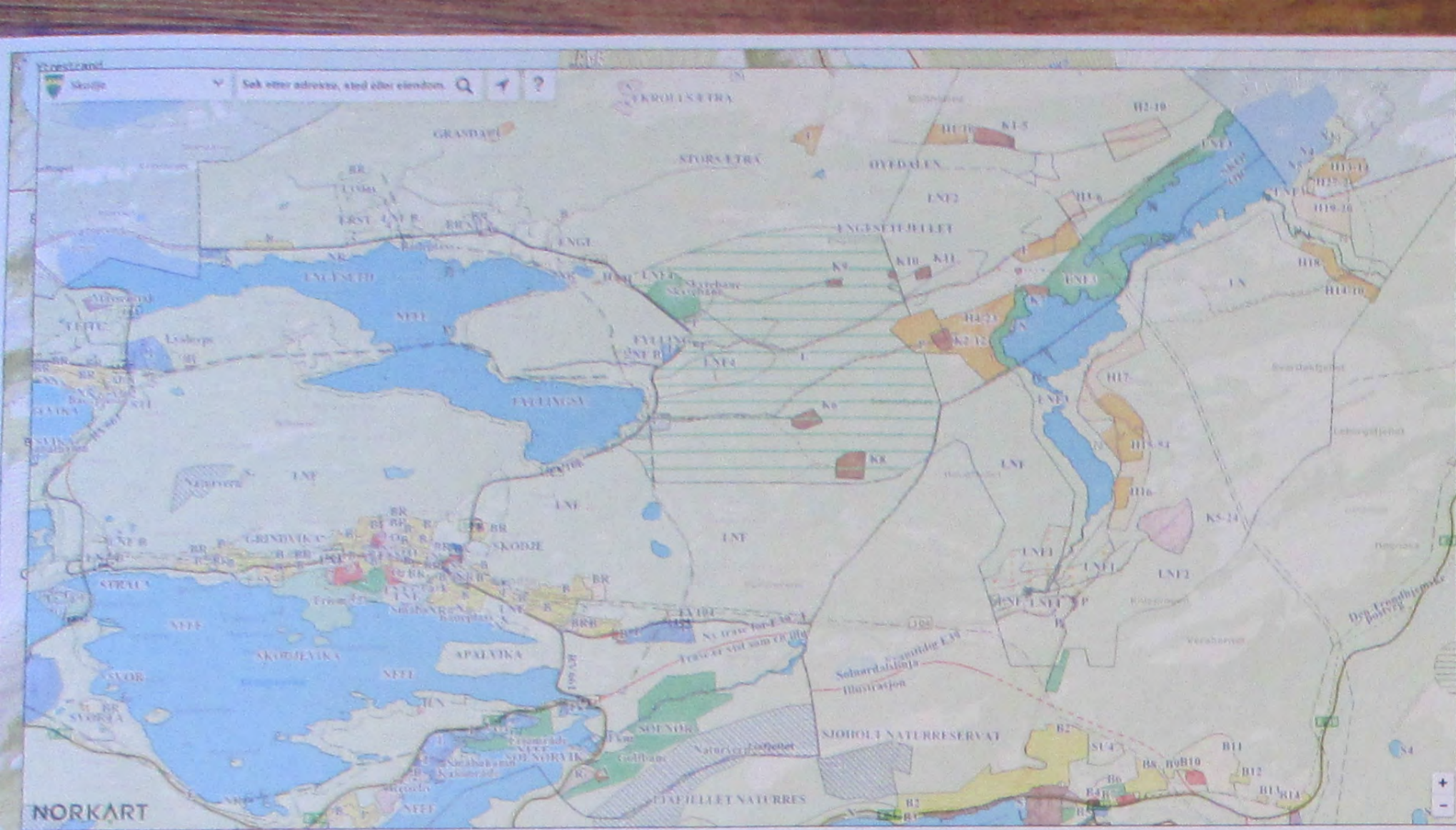
Vilt forvaltning

Skogierlag
Grunneierlag

Skogsbilvei

Kart tunell

Skog vilt



Notatar

Løsning: Tunnel
Tomrekdal (Fylling)

UAKTUELT
MED
VEG 111AGEN

3. Fiskevann
↓ ↓ ↓

LANDBRUK

Trakkemaskin
Tårtereng
Sommer/Vinter
P. Hass
Tilkomstveg
Arstallet

SOLNØRVASSDR.
- EIT AV DE
VIKTIGSTE TUR-
OMRÅDER FOR
HEILE SUNNH-
JELER AV ROMS)

LANDBRUK

HJORTEIREKK
↔

Trakkemaskin

FREDA
OMRÅJE

FRILUFT
TUROMRÅJE

KRAFTVERK

Trakkemaskin
↑

Utfordring
med tilkalling
med FV 650



Koppe saman E39 og E136 + Fv 650
 Effektiv trafikkavvikling
 Ivareta miljø /verneområde /friluftinteressener
 Sikre mulighet for utvinning i naringslivet
 Sikre nok attraktive buareal
~~Koppe saman~~

bolig E39
 E136
 Fv 650

Svartlokkvatnet

7. linje ligger
 for 661
 næringsområde
 i Tomra fjord.

ikke i ut
 der er
 fjell.

la være
 i de
 for
 i de
 i de

Effektiv

Ungt foppen
 (over 10
 av 10)

Bolig-
 bebyggelse

Solnor:
 kultur-
 minne

Koppe
 E39/
 E136
 Fv 650

NORKART

Notatar