

MERKNADER:

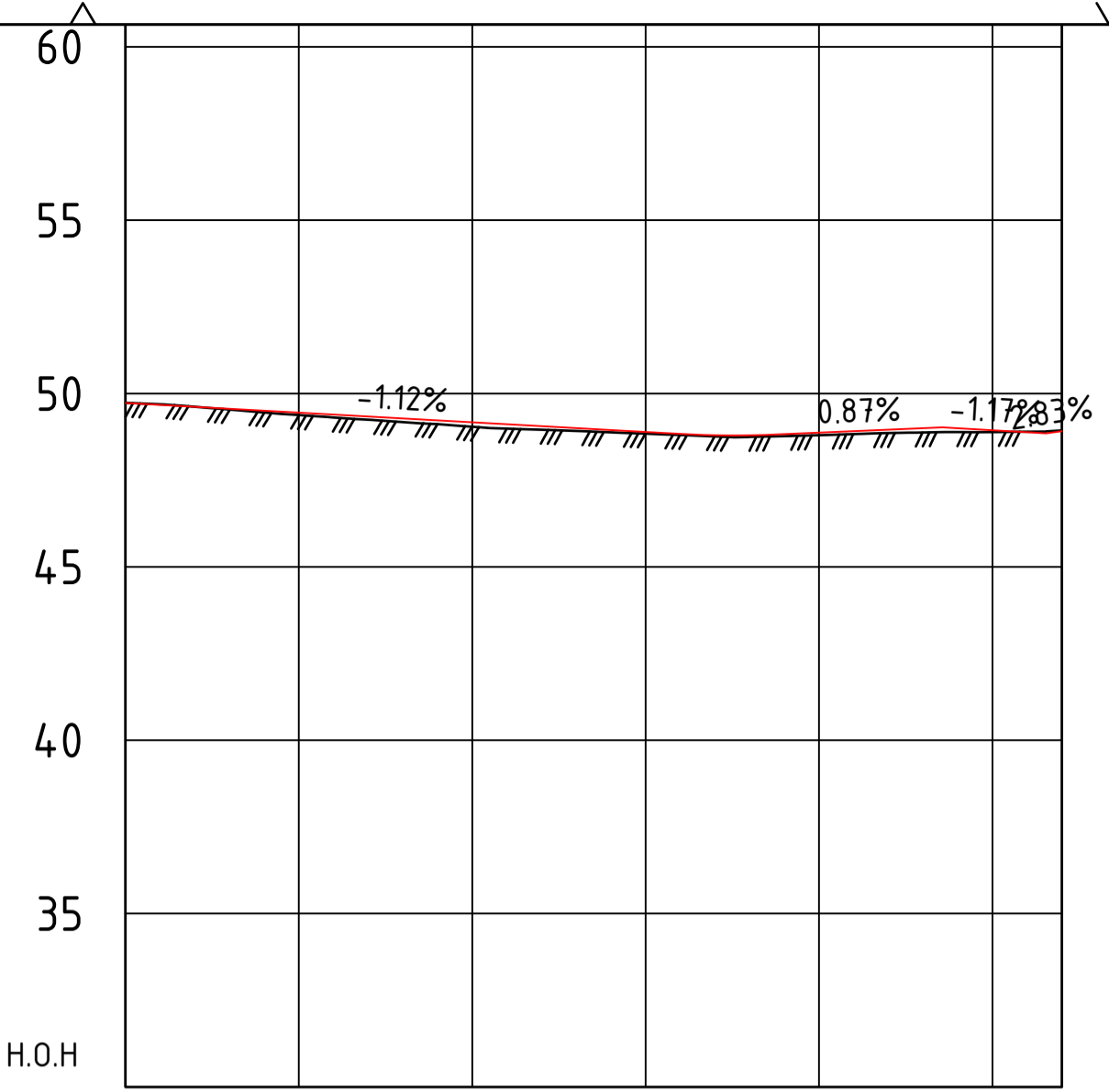
- 00000 Hensvisning til vegmodell
- 1 Busslomme
- 2 Deleøye
- 3 Kantstein 180 mm,
- 4 Kantstein Nedsenket
- 5 GS veg
- 6 Fortau
- 7 Kombinert GS og adkomstvei
- 8 Tilpass til eksisterende veg

TEGNFORKLARING:

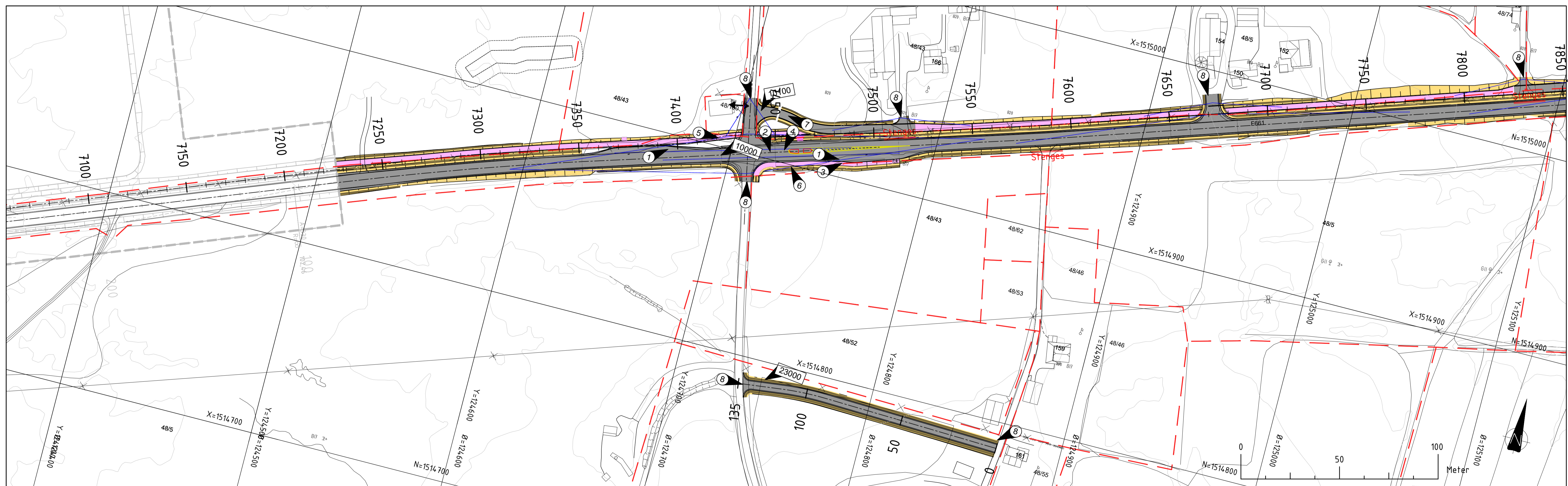
Prosjektert Eksisterende

- Vegareal
- GS-veg
- Fortau
- Gangkryssing
- Avkjørsel
- Eiendomsgrenser
- Avkjørsel stenges
- Frisikt
- Mur
- Rekkverk

Revisjon	Revisjonen gjelder	Utarb	Kontr	Godkjent	Rev. dato
Saksnr. Tegningsdato 08.03.2018 Bestiller Asta Kraftbeøl Produsert for Region midt Produsert av EFILA					
Fv661_Vik Leirvikbukta Plan og profil Vegmodell 16100 og 164.00 REGULERINGSPLAN					
Utarbeidet av		Kontrollert av	Godkjent av	Konsulentarkiv	
ATS		JGT	EAA		
Tegningsnummer/ revisjonsbokstav D 100					



Profil nr.	0	25	50	75	100	125	135
Hor. Kurv.	R 150.00						
Breddeutv.							
Tverrfall							
H.k.j.b.k.	3.0%			4.8%	4.8%	3.0%	
V.k.j.b.k.	3.0%			4.8%	4.8%	3.0%	
Profil h.	49.67	49.62	49.57	49.52	49.47	49.42	49.37
Terrang h.	49.67	49.62	49.57	49.52	49.47	49.42	49.37



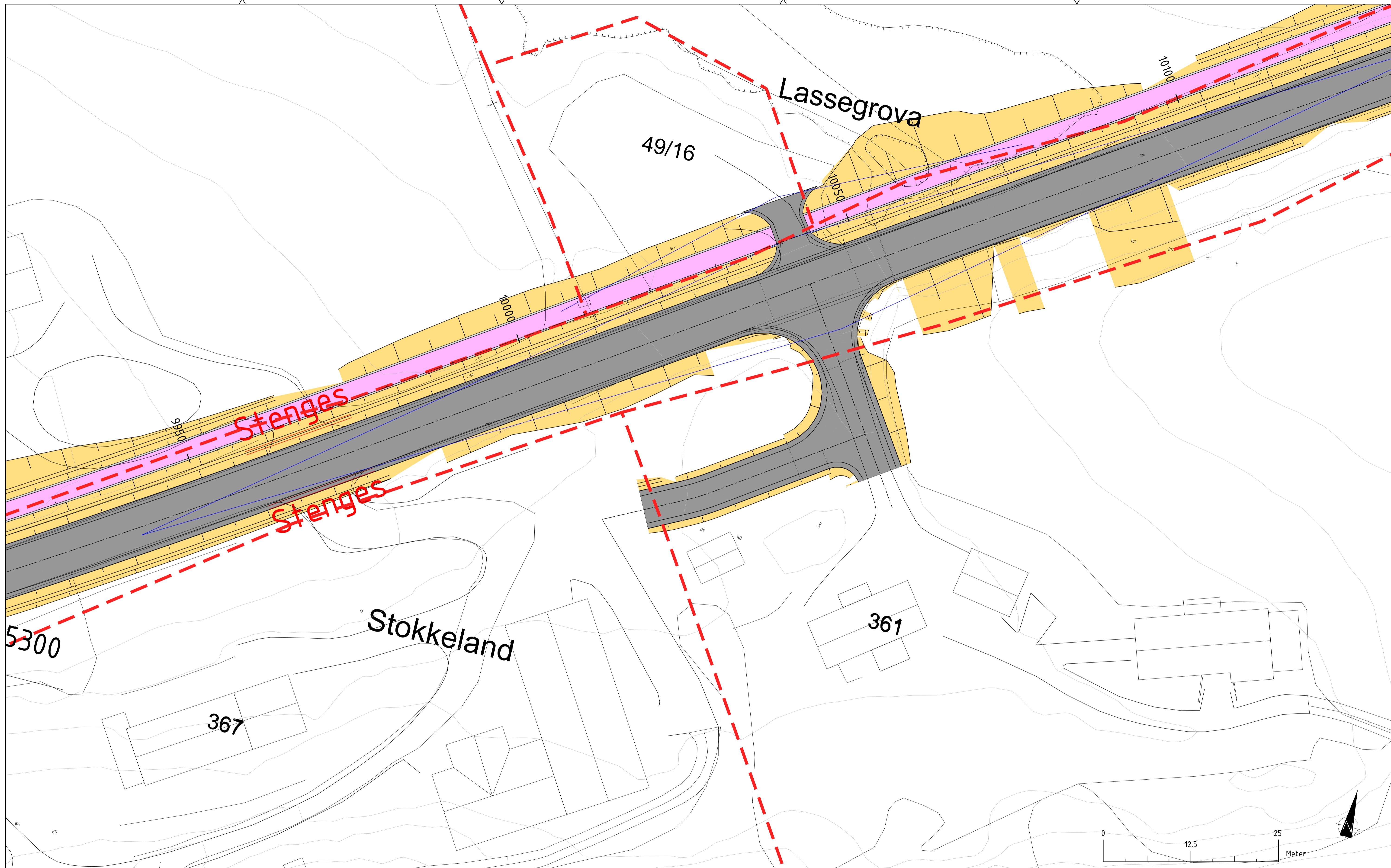
MERKNADER:

- 00000 Hensvisning til vegmodell
- 1 Busslomme
- 2 Deleøye
- 3 Kantstein 180 mm,
- 4 Kantstein Nedsenket
- 5 GS veg
- 6 Fortau
- 7 Kombinert GS og adkomstvei
- 8 Tilpass til eksisterende veg

TEGNFORKLARING:

- | | |
|-------------------|--------------|
| Prosjektert | Eksisterende |
| Vegareal | Rekkverk |
| GS-veg | |
| Fortau | |
| Gangkryssing | |
| Avkjørsel | |
| Eiendomsgrenser | |
| Avkjørsel stenges | |
| Frisikt | |
| Mur | |

Revisjon	Revisjonen gjelder	Utarb	Kontr	Godkjent	Rev. dato
Statens vegvesen		Saksnr.	08.03.2018		
Fv661_Vik Leirvikbukta		Tegningsdato	08.03.2018		
Plan og profil		Bestiller	Asta Krattbøl		
Vegmodell 23000		Produsert for	Region midt		
REGULERINGSPLAN		Produert av	VEFLA		
Utarbeidet av		PROF-nummer			
Kontrollert av		Arkivnummer			
Godkjent av		Byggverksnummer			
Konsulentarkiv		Målestokk	A1	1:1000/1:200	
EAA		Tegningsnummer/ revisjonsbokstav	D 101		



09. Apr 2018 LAY-Cjgt.dwg

MERKNADER:

- ① Hensvisning til vegmodell
- ② Busslomme
- ③ Deleøye
- ④ Kantstein 180 mm,
- ⑤ Kantstein Nedsenket
- ⑥ GS veg
- ⑦ Fortau
- ⑧ Kombinert GS og adkomstvei
- ⑨ Tilpass til eksisterende veg

TEGNFORKLARING:

- Prosjektert
- Vegareal
 - GS-veg
 - Fortau
 - Gangkryssing
 - Avkjørsel
 - Eiendomsgrenser
 - Avkjørsel stenges
 - Frisikt
 - Mur
- Eksisterende
- Rekkverk

Revisjon	Revisjonen gjelder	Utarb	Kontr	Godkjent	Rev. dato
Statens vegvesen Fv661_Vik Leirvikbukta Plan og profil Adkomst Stokkeland		Saksnr. Tegningsdate 08.03.2018 Bestiller Asta Kralltebøl Produsert for Region midt		Produsert av REFLA <small>Regionregionen.no</small>	
REGULERINGSPLAN Utarbeidet av AT5 Kontrollert av JGT Godkjent av EAA Konsulentarkiv		Saksnr. Tegningsdate 08.03.2018 Bestiller Asta Kralltebøl Produsert for Region midt Produsert av REFLA <small>Regionregionen.no</small>		Prosjektnummer PROF-nummer Arkivnummer Byggeværksnummer Målestokk A1 1:250 Tegningsnummer/ revisjonsbokstav D 102	