



Statens vegvesen

REGULERINGSPLAN

Offentlig ettersyn



## Rv. 3/25 Ommangsvollen-Grundset

Massedeponi Gampmyra

Elverum kommune

Region øst

Mars 2016

INNKOMNE MERKNADER  
Innspill til varsel om oppstart av  
reguleringsplan





**Jernbaneverket**

Statens Vegvesen Region Øst  
Postboks 1010  
2605 LILLEHAMMER

Henvendelse til: Dag Terje Jenssen  
Tlf.: +47 91656226  
Faks:  
E-post: dag.terje.jenssen@jbv.no

Dato: 27.10.2015  
Saksref.: 201507129-2  
Deres ref.: 2015/082181  
Vedlegg: 0

Postadresse:  
Postboks 4350  
NO- 2308 Hamar

postmottak@  
jernbaneverket.no

Sentralbord:  
05280

Org. Nr.:  
971 033 533 MVA

Bankgiro:  
76940501888

IBAN-NR.  
N054769405001888

SWIFT:  
DNBANOKK

jernbaneverket.no

### **Jernbaneverkets uttalelse til varsel om oppstart av reguleringsplanarbeid, Gaupemyra massedeponi- Elverum kommune**

Viser til brev datert 23.09.2015.

Planområdet ligger langs eksisterende RV 3 og ca. 600m fra jernbanen, i et område hvor det i dag foregår uttak av masser.

Et massedeponi her vil ikke medføre noen konsekvenser for Jernbaneverket, og vi har ingen ytterligere merknader til planen.

Med hilsen  
Ragnhild Lien  
seksjonssjef  
Plan og teknikk, forvaltning og samfunnskontakt

Dag Terje Jenssen

**Dokumentet er godkjent elektronisk**





Statens Vegvesen Region Øst  
Postboks 1010  
2605 Lillehammer

Mimenummer: 15/202926-6  
Merknad nr. 2

Saksbehandler, innvalgstelefon  
Se sist i brevet

Vår dato  
23.10.2015  
Arkivnr.  
421.4

Vår referanse  
2015/6342  
Deres referanse  
2015/082181

15/202926-6

## Merknader til varsel om oppstart av reguleringsplanarbeid - Gampmyra massedeponi i Elverum kommune

Vi viser til oversendelse datert 23.9.2015 med varsel om oppstart av arbeid med reguleringsplan for massedeponi ved Gampmyra i Elverum kommune. Formålet med planen er å legge til rette for deponering av overskuddsmasser ved bygging av ny RV3/25. Området er i kommuneplanen satt av til LNF. Det er vurdert at tiltaket ikke utløser krav om konsekvensutredning, men virkningene av tiltaket vil bli synliggjort og vurdert i planbeskrivelsen.

Ved Gampmyra er det registrert rik sump- og kildeskog. Registeringen er i naturbase benevnt som viktig med verdi B. Fylkesmannen forutsetter at naturtypen ikke blir skadelidende av tiltaket og at dette temaet vies oppmerksomhet i det videre planarbeidet.

Hensikten med planen er å legge til rett for deponering av overskuddsmasser fra veganlegg. Fylkesmannen forutsetter at dette kun er ikke-forurensede jordmasser og at dette kan dokumenteres i etterkant, jfr. forskrift om gjenvinning og behandling av avfall kap. 9. Videre må det gjøres nærmere rede for planering og istandsetting av området når det er ferdig utfyllt.

Vi minner videre om at planforslaget må ta hensyn til nasjonale mål og føringer når det gjelder:

- Tilrettelegging for medvirkning i planprosessen, jf. § 5-1 i plan- og bygningsloven.
- Tilpasning til et endret klima
- Krav til risiko- og sårbarhetsanalyse av planforslaget
- Kartlegging og sikring mot støy, jf. T-1442 Retningslinje for behandling av støy i arealplanlegging

Dersom det er behov for mer informasjon om hva som ligger i de nasjonale målene og føringene se [www.planlegging.no](http://www.planlegging.no), eller ta kontakt med saksbehandlere hos Fylkesmannen i Hedmark, jf. liste under.

Vi minner om at ett eksemplar av SOSI-fil og pdf-fil til alle arealplaner som sendes på høring, skal oversendes Statens kartverk Hamar for kontroll.

Postadresse:  
Postboks 4034  
2306 Hamar

Kontoradresse:  
Parkgt 36  
2317 Hamar

Telefon Statens hus:  
Sentralbord: 62 55 10 00

Telefaks:  
62 55 10 31

Org.nr.: 974 761 645  
Banknr. 7694.05.01675

E-post: [fmhepost@fylkesmannen.no](mailto:fmhepost@fylkesmannen.no)

Internett: [www.fylkesmannen.no](http://www.fylkesmannen.no)

Fylkesmannen legger til grunn at vi får anledning til å uttale oss til et eventuelt planforslag når det er utlagt til offentlig ettersyn.

Med hilsen

Jørn G. Berg e.f.  
direktør

Hilde Smedstad  
seniorrådgiver

*Dette dokumentet er elektronisk godkjent og sendes ut uten signatur.*

Saksbehandlere: Kjell Erik Kristiansen, *beredskapsavdelingen*, tlf. 62 55 11 07  
Øyvind Gotehus, *miljøvernavdelingen*, tlf. 62 55 11 66  
Hilde Smedstad, *landbruksavdelingen*, tlf. 62 55 12 27

Kopi til:

Elverum kommune

Postboks 403

2418

Elverum

Hedmark fylkeskommune

Pb 4404 Bedriftssenteret

2325

Hamar





Statens Vegvesen Region Øst

Postboks 1010  
2605 Lillehammer

Saksbehandler, innvalgstelefon  
Se sist i brevet

Vår dato  
23.10.2015  
Arkivnr.  
421.4

Vår referanse  
2015/827  
Deres referanse

## Merknader til detaljregulering for gang og sykkelveg langs rv. 2 Brynn - Grue kirke i Grue kommune

Vi viser til oversendelse datert 17.9.2015 med høring av forslag til reguleringsplan for ca. 1400m gang- og sykkelveg langs rv.2 på strekningen Brynn til Grue kirke, samt oppgradering av kurvatur, holdeplasser og krysningspunkt med lys ved Pelerudsgutua. Det er vist framtidig gang- og sykkelveg på den aktuelle strekningen i kommuneplanen for Grue.

Det fremkommer ikke av planbeskrivelsen hva som er utbredelsen av planområdet, men permanent arealbeslag er om lag 16 daa. Planbeskrivelsen bør oppdateres med størrelsen på planområdet, inkludert det arealet som vegvesenet allerede eier.

Vegbredden blir utvidet til totalbredde 9 m og kurvaturen utbedres slik at fartsgrensen kan økes til 80 km/t. Gang- og sykkelveien reguleres med en bredde på 3,5 m og med 3 m grøft.

### Jordvern

Gang- og sykkelveien går gjennom områder med fulldyrka mark med god arrondering og svært god jordkvalitet. Samlet arealoversikt viser at ca. 12 daa dyrka mark blir varig omdisponert. I tillegg beslaglegger tiltaket midlertidig omlag 27 daa dyrka mark.

Ivaretagelse av jordressursen skal konkretiseres i ytre miljøplan, jf. bestemmelse 4.4. Dette er spesielt viktig siden relativt mye arealene beslaglegges midlertidig. Fylkesmannen forutsetter at føringene som er gitt i planbeskrivelsen gjenfinnes i plan for ytre miljø (YM), sammen med krav om ivaretagelse av landbruksdrenering og hensiktsmessig adkomst til landbruksarealene. Fylkesmannen forutsetter videre at så arealeffektive løsninger som mulig velges for å begrense omdisponeringen av dyrka mark. Dette må også synliggjøres i YM-planen.

Fylkesmannen mener det er uheldig at gang- og sykkelveier gjennom verdifulle jordbruksområder ikke etableres som mindre arealkrevende løsninger enn hva «normalprofil» ihht. vegnormalene tilsier, selv om dette kan medfører driftsmessige ulemper.

Postadresse:  
Postboks 4034  
2306 Hamar

Kontoradresse:  
Parkgt 36  
2317 Hamar

Telefon Statens hus:  
Sentralbord: 62 55 10 00

Telefaks:  
62 55 10 31

Org.nr.: 974 761 645  
Banknr. 7694.05.01675

E-post: [fmhepost@fylkesmannen.no](mailto:fmhepost@fylkesmannen.no)

Internett: [www.fylkesmannen.no](http://www.fylkesmannen.no)



## Støy

Støyvurderingen viser at tre av boligene på strekningen vil ha en fasade i rød støysone i framtidig situasjon (80km/t). I planbeskrivelsen heter det at lokale støyskjermingstiltak skal vurderes i forbindelse med utarbeiding av byggeplan. For øvrig er det ikke satt krav i bestemmelsene om nærmere vurdering og støyskjermingstiltak slik at tilfredsstillende støyforhold innendørs og på uteoppholdsplass oppnås.

Det er et nasjonalt mål at antall personer som er plaget av støy skal reduseres med 10 % innen 2020 i forhold til 1999, og vi ligger dårlig an til å nå det målet. Støy fra vegtrafikk utgjør 80 % av støykildene. Støy kan gi helseplager og økt risiko for sykdom. Fylkesmannen fremmer **innsigelse** til planforslaget inntil det tas inn krav i bestemmelsene om nærmere støyvurderinger av gnr/bnr 22/7, 22/94 og 22/165, og om ferdigstilling av disse tiltakene sammen med gang- og sykkelvegarbeidet.

## Samfunnssikkerhet og beredskap

Det er gjennomført risiko- og sårbarhetsanalyse. Det er ikke funnet farer eller uønskede hendelser som krever ytterligere tiltak eller endringer i planen. Risiko for trafikkulykker i området forventes å bli redusert. Samfunnssikkerhets- og beredskapsmessige hensyn synes dermed å være ivaretatt i reguleringsplanen

Fylkesmannen har ikke foretatt noen juridisk gjennomgang av planbestemmelser og -kart. Vi forutsetter at plankart er utformet i samsvar med kart- og planforskriften § 9 og at merknader fra Statens kartverk Hamar til teknisk kontroll av planen blir innarbeidet.

Med hilsen

Jørn G. Berg e.f.  
direktør

Hilde Smedstad  
seniorrådgiver

*Dette dokumentet er elektronisk godkjent og sendes ut uten signatur.*

Saksbehandlere: Kjell Erik Kristiansen, *beredskapsavdelingen*, tlf. 62 55 11 07  
Inger Nes, *miljøvern*avdelingen, tlf. 62 55 11 84  
Hilde Smedstad, *landbruks*avdelingen, tlf. 62 55 12 27

Kopi til:

Hedmark fylkeskommune  
Grue kommune

Pb 4404 Bedriftssenteret  
Pb 173

2325 Hamar  
2261 Kirkenær





Statens vegvesen, Region øst

Postboks 1010  
2605 Lillehammer

---

	<i>Vår dato</i>	<i>Vår referanse</i>
	23.10.2015	2008/6939
<i>Saksbehandler, innvalgstelefon</i>	<i>Arkivnr.</i>	<i>Deres referanse</i>
Se sist i brevet	421.4	15/117557

---

## **Varsel om oppstart av reguleringsplanarbeid for Rv 3 Grundset nord - videreføring av parsellen rv 3 / 25 Løten - Elverum**

Vi viser til oversendelse datert 23.9.2015 med varsel om oppstart av arbeid med reguleringsplan for del av rv. 3 ved Grundset i Elverum kommune. Formålet med planen er å legge til rette for midtrekkverk på eksisterende veg med tilhørende breddeutvidelse på en strekning på ca. 1 km.

Tiltaket er vurdert ikke å falle inn under bestemmelsene i konsekvensutredningsforskriften. Virkningene av planforslaget vil bli vurdert og synliggjort i planbeskrivelsen.

Som følge av oppføring av midtrekkverk må noen avkjørsler stenges og det må bygges ny skogsbilveg øst for rv. 3 for å sikre adkomst til berørte eiendommer. Fylkesmannen legger til grunn at dette tiltaket ses i sammenheng med behov tilknyttet drift av skogsarealene.

Vi minner om at planforslaget må ta hensyn til nasjonale mål og føringer når det gjelder:

- Tilrettelegging for medvirkning i planprosessen, jf. § 5-1 i plan- og bygningsloven.
- Tilpasning til et endret klima
- Vurdering av virkninger for naturmangfold jf. §§ 8 – 12 i naturmangfoldloven
- Krav til risiko- og sårbarhetsanalyse av planforslaget
- Kartlegging og sikring mot støy, jf. T-1442 Retningslinje for behandling av støy i arealplanlegging

Fylkesmannen har ingen vesentlige merknader til oppstartsmeldingen, men legger til grunn at vi får anledning til å uttale oss til et eventuelt planforslag når det er utlagt til offentlig ettersyn.

---

<i>Postadresse:</i>	<i>Kontoradresse:</i>	<i>Telefon Statens hus:</i>	<i>Telefaks:</i>	<i>Org.nr.:</i> 974 761 645
Postboks 4034 2306 Hamar	Parkgt 36 2317 Hamar	Sentralbord: 62 55 10 00	62 55 10 31	Banknr. 7694.05.01675



Med hilsen

Jørn G. Berg e.f.  
direktør

Hilde Smedstad  
seniorrådgiver

*Dette dokumentet er elektronisk godkjent og sendes ut uten signatur.*

Saksbehandlere: Kjell Erik Kristiansen, *beredskapsavdelingen*, tlf. 62 55 11 07  
Øyvind Gotehus, *miljøvernavdelingen*, tlf. 62 55 11 66  
Hilde Smedstad, *landbruksavdelingen*, tlf. 62 55 12 27

Kopi til: Elverum kommune  
Hedmark fylkeskommune

Mimenummer: 15/202926-1  
Merknad nr. 3

**Fra:** postmottak@hedmark.org  
**Sendt:** 7. oktober 2015 10:52  
**Til:** Firmapost-øst  
**Kopi:** postmottak@elverum.kommune.no; fmhepost@fylkesmannen.no; Firmapost-øst  
**Emne:** Svar - Varsel om oppstart av reguleringsplanarbeid - Gampmyra massedeponi i tilknytning til ny Rv 3/25 Løten - Elverum  
**Vedlegg:** REGVARSEL.PDF; 15108673.PDF

Vi viser til sak: 15/8208-2 og oversender vedlagte dokument.

Med vennlig hilsen  
Hedmark fylkeskommune



## Varsel om arkeologisk registrering i forbindelse med varsel om oppstart av reguleringsplanarbeid for Gampmyra massedeponi i tilknytning til ny rv.3/25, Løten - Elverum

i henhold til Lov om kulturminner

Sak. nr. 15/8208  
Saksbeh. May-Tove Smiseth  
Tlf: 951 51 842

Det vises til vedtak i Fylkesrådet, Hedmark fylkeskommune, Sak 107/13 den 06.05.2013 - *Refusjon for fylkeskommunale arkeologiske tjenester i samsvar med § 10 i Lov om kulturminner*. Vedtaket innebærer at fylkeskommunen skal kreve refusjon for arkeologiske tjenester med hjemmel i § 10 i Lov om kulturminner. Timeprisen er satt til kr. 815.- og Prisen omfatter forarbeid, effektiv arbeidstid i felt og rapportskrivning.

Hedmark fylkeskommune, samferdsel, miljø og plan v/kulturvernseksjonen vil foreta arkeologisk registrering i forbindelse med varsel om oppstart av reguleringsplanarbeid for Gampmyra massedeponi i tilknytning til ny rv. 3/25, Løten – Elverum, Elverum kommune.

Vi har satt opp følgende budsjett for ovennevnte tiltak:

Tekst	Antall timer	á kr 815
Timer i felt	7	5705 Kr
Timer til rapportskrivning	7	5705 Kr
Timer	14	11 410 Kr
C14-dateringer	2	8000 Kr
<b>Totalt</b>		<b>19 410 Kr</b>

---

Sted

dato

Underskrift

### GODKJENNING AV TILTAKSHAVER

Undertegnede har mottatt befaringsvarsel og godkjenner med dette ovennevnte budsjett for arbeidet.



Statens vegvesen - Region øst  
Postboks 1010  
2605 LILLEHAMMER

Hamar, 6.10.2015

Deres ref: 2015/082181  
Vår ref: Sak. nr. 15/8208 - 2  
Saksbeh. Hanne Rashmi Grimstveit Tlf. 62 54 45 38/May-Tove Smiseth/Kristian Reinford

## **Svar - Varsel om oppstart av reguleringsplanarbeid - Gampmyra massedeponi i tilknytning til ny Rv 3/25 Løten - Elverum**

Det vises til Deres brev av 23.9.2015 vedrørende varsel om oppstart av reguleringsplanarbeid for Gampmyra massedeponi i tilknytning til ny Rv. 3/25 Løten – Elverum. Statens vegvesen har behov for egnede steder til deponering av løsmasser fra veganlegget, og har i samråd med Elverum kommune og grunneiere kommet frem til at Gampmyra vil kunne benyttes til dette formålet. Planområdet ligger sør for, og delvis innenfor reguleringsplan for Rv. 3 Løten grense – Grundset og rv. 25 Åkroken – Basthjørnet. Tiltaksområdet ligger i randsonen av en høydegrad der det pågår uttak av masser til pukk- og grusproduksjon. Terrenget skråner ned mot Gampmyra, og det er i denne landskapsforsenkningen man nå ønsker å fylle igjen med rene masser og avdekkingsmasser i anleggsfasen. Etter anleggsfasen er arealet tenkt reetablert til skogsmark. Frist for uttalelse er satt til 26.10.2015.

### **Planfaglig uttalelse**

Fylkesdirektøren forutsetter at planarbeidet søker tilfredsstillende løsninger som ivaretar terreng, omkringliggende omgivelser, støy, luftforurensning, avrenning, friluftsliv og omkringliggende landbruks-/skogbruksdrift samt ferdsel langs veg. Det forutsettes at det i planen presiseres hvilke masser som tillates deponert.

Det bør vurderes om det i bestemmelsene skal være begrensninger i forhold til støyende aktivitet gjennom døgnet. Videre må det i bestemmelsene fremgå at arealet skal avsettes til LNF-formål etter avsluttet virksomhet og at etterbruken er tydelig spesifisert, og her bør det inngå at det skal benyttes stedeagne masser til overdekningsmasser ved rehabiliteringen.

En må også vurdere om det skal utarbeides bestemmelser for etterbruksfasen.

Fylkesdirektøren

BESØK: Parkgata 64, Hamar POST: Pb. 4404, Bedriftssenteret, 2325 HAMAR  
TELEFON: 62 54 40 00 E-POST: postmottak@hedmark.org ORG.NR: 942 116 217

[www.hedmark.org](http://www.hedmark.org)





Det må legges til rette for medvirkning så tidlig som mulig i planprosessen. Det er spesielt viktig å sikre at barn og unges interesser blir ivaretatt på en god måte, jfr. rikspolitiske retningslinjer om barn og unges interesser og utfyllende skriv T – 2/08.

### **Kulturvernfaglig uttalelse**

#### *Nyere tids kulturminner*

Det er ikke registrert noen nyere tids kulturminner i området. Dersom planarbeidet avdekker mulige strukturer eller objekter som kan ha kulturminneverdi, eksempelvis veifar, steingjerder, røyser, hustufter eller lignende bes dette meldt til Hedmark fylkeskommune.

#### *Automatisk fredete kulturminner - befaringsvarsel*

Data fra flybåren laserskanning viser strukturer som med stor sannsynlighet er kullgroper, eller andre utmarksrelaterte kulturminner innenfor planområdet. Det er i nord, både innenfor planområdet og like utenfor, tidligere registrert flere kullfremstillingsanlegg. Potensialet for ytterligere funn av utmarksrelatert karakter, er derfor stor.

På grunnlag av ovennevnte er det nødvendig å foreta arkeologisk registrering innenfor planområdet for å oppfylle undersøkelsesplikten etter lov om kulturminner. Jamfør § 9 plikter den ansvarlige leder eller forvaltningsorgan ved planleggingen av større private eller offentlige tiltak etter lovens § 8, første ledd, å undersøke om tiltaket vil virke inn på automatisk fredete kulturminner på en måte nevnt i lovens § 3, første ledd.

Registreringen vil omfatte overflaterregistrering. Denne metoden går ut på at det foretas visuelt søk etter faste kulturminner som er synlige på markoverflaten. Eventuelle funn dokumenteres ved oppmåling, innmåling, kort tekstbeskrivelse og eventuelt ved foto og legges inn i nasjonal kulturminnebase "Askeladden".

I henhold til lov om kulturminner § 10 skal tiltakshaver selv dekke de utgifter kulturminnemyndighetene har i forbindelse med gjennomføringen av undersøkelsesplikten etter § 9. Hedmark fylkeskommune har en timesats på kr 815,-. For denne registreringen beregnes det et maksimumsbudsjett på kr 11 410,- (se vedlegg). I beregnet budsjett inngår til sammen 7 timer til feltarbeid og 7 timer til for/etterarbeid. I tillegg tas det høyde for at det kan finnes kulturminner med usikker vernestatus som må avklares ved datering. To dateringsprøver til kr 4 000,- pr. stk. tas derfor også inn i budsjettoverslaget (vedlegg 1). Det understrekes at dette er et maksimumsbudsjett som tar høyde for at det gjøres funn som må dokumenteres. Dersom det ikke gjøres funn vil den endelige kostnaden normalt bli lavere.

I den endelige uttalelsen, etter at befaringen har funnet sted, vil antall timer og den endelige prisen angis. Evt. arbeid utover vedtatt budsjett, skal varsles og godkjennes skriftlig av tiltakshaver før arbeidet fortsetter.



Fylkeskommunens kulturminneavdeling imøteser et snarlig svar fra tiltakshaver om godkjenning av vedlagte budsjett. Det understrekes at arkeologisk registrering ikke foretas før vedlagte budsjettoverslag er godkjent og returnert til fylkeskommunen i underskrevet stand.

*Avslutningsvis*

Det opplyses om at planen ikke kan vedtas før fylkeskommunen har avgitt ny uttalelse på grunnlag av varslet kulturminneregistrering.

Tiltakshaver må ta kontakt med kulturminneavdelingen i god tid før registreringen ønskes gjennomført, slik at vi kan planlegge registreringen i forhold til kapasitet. Eventuelle spørsmål i forbindelse med varslet arkeologisk registrering kan rettes til kulturminneavdelingens saksbehandler.

Med vennlig hilsen

Erlend Myking  
konst. fylkessjef  
Samferdsel, kulturminner og plan

Elisabeth Seip  
kulturvernleder

*Dette dokumentet er elektronisk godkjent og sendes uten signatur.*

Vedlegg:  
Befaringsvarsel m/budsjettoverslag

Kopi til:  
Elverum kommune, 2418 ELVERUM  
Fylkesmannen i Hedmark, Postboks 4034, 2306 HAMAR  
Statens vegvesen - Region øst, 2605 LILLEHAMMER



Vår saksbehandler  
Silje ØsteråsVår dato  
14.10.2015Vår referanse  
2015/4055-4/315Tidligere dato  
14.10.2015

Tidligere referanse

Til  
Statens vegvesen Region ØstPostboks 1010 Skurva  
2605 LILLEHAMMER**gnr. 14 bnr. 25 m.fl. i Elverum kommune - oppstart av  
reguleringsplanarbeid - Gampmyra massedeponi**

Viser til mottatte varsel om oppstart av reguleringsplanarbeid, Gampmyra massedeponi i Elverum kommune.


Forsvarsbygg uttaler seg i denne type saker med det utgangspunkt å skulle ivareta forsvarssektorens arealbruksinteresser.

Vi kan ikke se at deponiet vil ha konsekvenser for Forsvarets eiendom, virksomhet eller arealbruksinteresser, og har derfor ingen merknader.

Jarle Hansen  
Leder utleieservice  
Forsvarsbygg utleie markedsområde østlandetSilje Østerås  
Arealplanelegger  
Forsvarsbygg utleie markedsområde østlandet

Dette dokumentet er elektronisk godkjent og derfor ikke signert.

15/202926-5



**Statens vegvesen Region Øst**  
**Pb. 1010 SKURVA**  
**2605 LILLEHAMMER**

Att: Arne Meland/Elise Brunstad Odden

**Kongsvinger, 26.10.2015**


**Vedr. Saksnr. 2015/082181 – Innspill og synspunkter vedr. reguleringsarbeid for Gampmyra massedeponi.**

Viser til ovennevnte og Deres varsel om reguleringsplanarbeid i forbindelse med Gampmyra massedeponi.

Gunnar Holth Grusforretning AS er eier av Midtskogen massetak, som er nabo til eiendom planlagt som masse deponi. I den forbindelse har vi gjort Statens vegvesen oppmerksom på at uttaket kan passe bra for mottak av masser i forbindelse med anleggelse av ny vei.

Vi mener vårt massetak er riktig plassering av massedeponi, som også vil ivareta miljøet på en bedre måte, enn å anlegge et nytt massedeponi.

Imøteser deres tilbakemelding.

Med vennlig hilsen  
Gunnar Holth Grusforretning AS  
  
Tore Holth  
Avd. leder


Mimenummer 15/202926-6  
Merknad nr. 6

**Fra:** Amund Grindalen <amund@grindalen.no>  
**Sendt:** 14. oktober 2015 11:26  
**Til:** Firmapost-øst  
**Kopi:** Adv. Jonny Holen  
**Emne:** Deres ref. 2015/082181-003

Jeg viser til Deres ref. over og ber om at alle henvendelser vedr. ny R3/25 til undertegnede går til adv. Jonny Holen.

Mvh  
Amund Grindalen





15/ 202926-7

Advokat  
**Jonny Holen**  
MEDLEM AV DEN NORSKE ADVOKATFORENING

Mimenummer 15/2029266-7  
Merknad nr. 7

Statens vegvesen Eiendom Grunnerverv  
Statens vegvesen Region øst  
Postboks 1010  
2605 Lillehammer

Advokat Jonny Holen

Elverum, 26.10.15  
Att.: Einar Gauslaa Bergem

### Vedr. Riksveg 3/25

Jeg representerer som kjent Amund Grindalen. Dette gjelder både i forbindelse med reguleringsarbeid som skal igangsettes og også i forbindelse med avståelse av grunn og rettigheter i tilknytning til det kommende vegprosjektet.

Utover den kontakt som tidligere har vært mellom Statens vegvesen og Grindalen/undertegnede, bl.a. i anledning inngått avtale om tiltredelse og avtaleskjønn, viser jeg til den korrespondanse som så langt er ført mellom representanter fra Statens vegvesen og Grindalen.

Jeg antar at det i denne forbindelse kan være en hensiktsmessig arbeidsordning om jeg fortløpende orienteres om aktuelle utspill som gjelder Amund Grindalen og viser for så vidt også til brevet Grindalen sendte Dem pr e-post 14. oktober 2015, der han ba om at alle henvendelser vedr. den nye Rv. 3/25 også skal gå til undertegnede.

Det nevnes for orden skyld at Grindalen selvsagt er innforstått med at han ikke uten videre har krav på å få dekket sine omkostninger til juridisk bistand i den aktuelle fase av reguleringsaken.

Et annet forhold er at Staten, så vidt skjønnes i egenskap av å være tomtefester, ønsker å iverksette tiltak i Hamarvegen 229, gnr. 13 bnr. 921 i Elverum kommune.

Amund Grindalen er som kjent eier av den aktuelle parsellen som festes av Statens vegvesen.

I et brev som ble sendt Amund Grindalen pr. e-post 19. oktober 2015 orienteres det om at vegvesenet ønsker å foreta en takst og at det er aktuelt å avtale hvorledes dette i praksis skal gjennomføres.

Jeg ber om å bli kontaktet så snart som mulig slik at det praktiske opplegget omkring taksering kan bli drøftet.

---

St. Olavsgt. 2  
Postboks 100  
2401 ELVERUM  
Tlf.: 62 41 91 10  
Faks 62 41 91 11

---

**Advokat Jonny Holen**  
Epost: advokat.jonny.holen@c2i.net  
Org. nr.: No 975 519 511  
Klientkonto 1822.04.41969  
Driftskonto 1822.04.41764

Det nevnes for orden skyld om at det er snakk om grunnavståelse/beslagleggelse av grunn, og jeg antar at det ikke er uenighet om at omkostninger til juridisk bistand i den forbindelse skal dekkes av tiltakshaver.

Med vennlig hilsen

  
Jonny Holen

Fra: [Foskum Arne](#)  
Til: [Firmapost-øst](#)  
Emne: Elise Brunstad Odden ref 2015/082181-003  
Dato: 26. september 2015 00:41:27

---

Arne Foskum  
Hamarvegen 420  
2411 Elverum Gnr. 14 bnr 148 og 150.  
Tlf 99720762

### Varsel om oppstart av reguleringsplan Gampmyra massedeponi

Jeg har i dag mottatt varsel om oppstart av reguleringsplan, Gampmyra massedeponi. Jeg bor rett over RV 25 for der massedeponiet ønskes anlagt. Dvs ca 30 meter unna sørgrensa til deponiet. Jeg er lite kjent med planprosesser og saksgang og forstår det slik at Vegvesenet ikke mener det trengs konsekvensutredning. Jeg oppfatter det dit hen at jeg ikke senere har mulighet til å komme med innsigelser. I og med at dette kommer temmelig tett innpå mitt hus, følger det noen bekymringer. Jeg ønsker på ingen måte å stikke noen kjepper i hjulene for ny riksveg, men når en kan rammes på flere måter ønsker jeg klargjøring på noen punkter:

1. På sørsiden av RV3/25, øst for min eiendom er det et myrdrag mellom min eiendom og nabo Olav Amundsen i Midtskogvegen.  
i det myrdraget er det særlig på vårparten temmelig mye vann som renner under riksvegen og ned i bekken på Gampmyra. Vil dette bli tenkt på, slik at det ikke demmes opp? Frykter for en vanddam med potensiale for mye mygg.
2. Jeg har dypboret brønn ut mot RV 25, ca 70 meter dyp. Kan myrvann/forurenset vann presses inn i grunnvannet, grunnet økt marktrykk av fyllinga? Hvem tar utgiften for erstatningsvann om grunnvannet forurenses?
3. Støv og støy. I og med at mitt soveromsvindu vender ut mot planlagt deponi, frykter jeg for temmelig mye støy ved tipping og flytting av masser. Antar at Vegvesenet har erfaring med dette fra lignende tilfeller. Hva slags tiltak kan vi tilbys om støyproblemene blir uutholdelige? Videre regner vi med temmelig mye støy i anleggsperioden. Hvilke tiltak tas for å redusere / kompensere dette?

Hilsen

Arne Foskum



Fra: [Foskum Arne](#)  
Til: [Firmapost-øst](#)  
Emne: Vs: Elise Brunstad Odden ref 2015/082181-003  
Dato: 26. september 2015 16:33:46

---

Den Lørdag, 26. september 2015 0.38 skrev Foskum Arne <foskum@yahoo.no>:

Arne Foskum  
Hamarvegen 420  
2411 Elverum Gnr. 14 bnr 148, 150, 64, 68 og 71.  
Tlf 99720762

### Varsel om oppstart av reguleringsplan Gampmyra massedeponi

Jeg har i dag mottatt varsel om oppstart av reguleringsplan, Gampmyra massedeponi. Jeg bor rett over RV 25 for der massedeponiet ønskes anlagt. Dvs ca 30 meter unna sørgrensa til deponiet. Jeg er lite kjent med planprosesser og saksgang og forstår det slik at Vegvesenet ikke mener det trengs konsekvensutredning. Jeg oppfatter det dit hen at jeg ikke senere har mulighet til å komme med innsigelser. I og med at dette kommer temmelig tett innpå mitt hus, følger det noen bekymringer. Jeg ønsker på ingen måte å stikke noen kjepper i hjulene for ny riksveg, men når en kan rammes på flere måter ønsker jeg klargjøring på noen punkter:

1. På sørsiden av RV3/25, øst for min eiendom er det et myrdrag mellom min eiendom og nabo Olav Amundsen i Midtskogvegen.  
i det myrdraget er det særlig på vårparten temmelig mye vann som renner under riksvegen og ned i bekken på Gampmyra. Vil dette bli tenkt på, slik at det ikke demmes opp? Frykter for en vanddam med potensiale for mye mygg.
2. Jeg har dypboret brønn ut mot RV 25, ca 70 meter dyp. Kan myrvann/forurenset vann presses inn i grunnvannet, grunnet økt marktrykk av fyllinga? Hvem tar utgiften for erstatningsvann om grunnvannet forurenses?
3. Støv og støy. I og med at mitt soveromsvindu vender ut mot planlagt deponi, frykter jeg for temmelig mye støy ved tipping og flytting av masser. Antar at Vegvesenet har erfaring med dette fra lignende tilfeller. Hva slags tiltak kan vi tilbys om støyproblemene blir uutholdelige? Videre regner vi med temmelig mye støy i anleggsperioden. Hvilke tiltak tas for å redusere / kompensere dette?

Hilsen

Arne Foskum

Jeg har i ettertid av ovensendte brev snakket med en nabo og har tidligere snakket med en annen nabo. Mulig dette også ligger som en uttalelse i tidligere

planarbeid, da vi snakket med utredere om dette for mange år siden. Vedrørende pkt 1. ovenfor, ser vi det som en mulighet at dere også fyller opp søkket mellom våre eiendommer. Antar at den dalen rommer temmelig mye masser, uten at jeg kan regne på det, men den går fra Midtskogenvegen og ut i Gampmyra. Jeg er eier av tre eiendommer som grenser mot dette arealet i vest Gnr 14 bnr 148, 64 og 71. Viggo Olsen, bosatt på Jessheim Gnr 14 Bnr 88, eier søkket, han har tidligere stilt seg positiv til oppfylling, da eiendommen hans vil bli vesentlig mer funksjonell. Olav Amundsen på østsiden av søkket, Gnr 14 Bnr 121 stiller seg også positiv til oppfylling, men begge vil vi på forhånd ha svar på hvem som tar ansvar for evt forurensede brønner. Også han har borehull på ca 90 meter, tett mot fyllområdene.

Hilsen  
Arne Foskum

**Fra:** [Foskum Arne](#)  
**Til:** [Firmapost-øst](#)  
**Emne:** Ref 2015/082181-003 Elise Brunstad Odden  
**Dato:** 29. september 2015 10:53:47

---

## Gampmyra massetak

Nok en mail fra meg, bobler litt over av tanker og ideer. Jeg sier meg positiv til oppfylling av Gampmyra, men viser til to tidligere mailer fra meg, vedr bekymring for grunnvann/borebrønner i området. Bare i grenda jeg bor, er vi redd det kan påvirke 7-10 brønner, alle dypboret mellom 70 og 90 meter. Brønner i stenbruddet mener jeg å huske er på mer enn 200 meter.

Jeg har tenkt at oppfylling av Gampmyra må kunne brukes til noe nyttig og mer estetisk enn at den skal gro igjen med kratt og skog. I den forbindelse tok jeg kontakt med eier av Midtskogen Gård, Håkon Marius Kvæken, tlf 93001608, han bor i Løten, men har nettopp kjøpt Midtskogen gård. Jeg tror hans eiendom vil grense mot massedeponiet. Han er interessert i mer beite. Hvorfor ikke planere deponiet og fylle kvabb/jord på toppen, slik at det i ettertid kan benyttes til beite/dyrka mark? Kanskje vegprosjektet blir historisk, da det ikke bare krever/ødelegger dyrket areal, men faktisk skaper dyrket areal.

Hilsen

Arne Foskum





Statens vegvesen  
Region øst

Postboks 1010 Nordre Ål 2605 LILLEHAMMER  
Tlf: (+47 915) 02030  
firmapost-ost@vegvesen.no

[vegvesen.no](http://vegvesen.no)

**Trygt fram sammen**