



Statens vegvesen

FORSLAG TIL DETALJREGULERING

Plankart og bestemmelser

Rv. 4 Hadeland

Sandvold - Amundrud

Gran kommune

TEKNISKE DATA

Fra profil: 0 - 3780

Dimensjoneringsklasse: UH5

Fartsgrense: 80 km/t

Trafikkgrunnlag (ÅDT): 5200 - 8100



OFFENTLIG ETTERSYN AV FORSLAG TIL DETALJREGULERING FOR RV. 4 SANDVOLD-AMUNDRUD

REGULERINGSBESTEMMELSER

HENSIKT MED PLANEN

Hensikten med planen er å legge til rette for bedre trafiksikkerhet for alle trafikantgrupper og bedre framkommelighet, spesielt om vinteren.

§ 1 AVGRENSNING

Det regulerte området er vist på plankartet merket kartblad 1-6 datert 23.11.2016. Plan-ID E-249.

§ 2 FELLESBESTEMMELSER

§2.1 Byggegrense

For planområdet gjelder byggegrense mot veg i henhold til Vegloven § 29.

Opparbeidelse av parkeringsplasser aksepteres ikke innenfor byggegrensen til rv. 4 uten samtykke fra Statens vegvesen. Det er ikke tillatt å oppføre bygninger, eller faste og flyttbare konstruksjoner, innenfor byggegrensen.

§ 2.2 Støy

Grenseverdiene i Miljødirektoratets retningslinje for behandling av støy i arealplanlegging (Rundskriv T-1442/2012), eller senere vedtatte forskrifter eller retningslinjer som erstatter denne, skal legges til grunn ved gjennomføring av reguleringsplanen.

§ 2.3 Utforming

Inngrep og fyllinger i naturområder i og nær vassdrag skal, ved gjennomføring av veganlegget, utføres på en skånsom måte.

For alle tiltak i planområdet skal det legges vekt på å få til god landskapstilpasning. Ved valg av vegutstyr og materialbruk skal det etterstribes enhetlig utforming med de tilstøtende nyere vegstrekningene på Rv4. Innenfor planområdet skal de til enhver tid gjeldende retningslinjer for universell utforming legges til grunn ved utforming av veganlegg.

§ 2.4 Bruk og vern av sjø og vassdrag

Omlagte elver og bekker, samt stikkrenner, kulverter og bruer knyttet til elver og bekker skal dimensjoneres for 200-års flomnivå med klimapåslag på 20%. Tiltak for bekker med små nedslagsfelt kan alternativt dimensjoneres for 100-års nedbørsintensitet.

§ 4 AREALFORMÅL

- Bebyggelse og anlegg (PBL. § 12-5 2.ledd nr.1)
- Samferdselsanlegg og teknisk infrastruktur (PBL. § 12-5.ledd nr. 2)
- Grønnstruktur (PBL. § 12-5.ledd nr. 3)
- Landbruks-natur og friluftformål (PBL. § 12-5.ledd nr. 5)

§ 5 BEBYGGELSE OG ANLEGG (PBL 12-5 nr. 1)

For områder som ikke regulert gjelder kommuneplanens bestemmelser.

§ 5.1 Boligbebyggelse

Boligbebyggelse – B1-8.

§ 5.2 Boligbebyggelse, frittliggende småhusbebyggelse

Boligbebyggelse, frittliggende småhusbebyggelse BF1

§ 5.3 Forretning

Forretning F1

§ 5.4 Forretning/kontor

Forretning/kontor F/K 1.

§ 5.5 Kontor/industri

Kontor/industri K/I 1- 2.

§ 5.6 Energianlegg/kontor

Energianlegg/kontor E/K 1.

§ 6 SAMFERDSELSANLEGG OG TEKNISK INFRASTRUKTUR (PBL § 12-5. ledd nr.2)

§ 6.1 Kjøreveg offentlig – o_KV1-4

Felt o_KV1-2 er offentlig kjøreveg og omfatter omlegging av rv. 4.

Felt o_KV3 er offentlig kjøreveg og omfatter omlegging Mohagalia.

Felt o_KV4 er offentlig kjøreveg og omfatter tilpasning av Rognstadvegen ved kryssing av rv. 4.

§ 6.2 Kjøreveg (privat) – KV1

KV1 gjelder for gnr/bnr 153/91.

§ 6.3 Annen veggrunn

Feltene skal opparbeides til fyllinger, skjæringer, grøfter og andre sidearealer.

§ 6.4 Gang-/sykkelveg – o_GS1-6

Gang- og sykkelveg skal ha bredde 3 m og være ferdigstilt samtidig med resten av anlegget.

§ 7 GRØNNSTRUKTUR

Friområde, offentlig formål o_GF1-5.

Grønnstruktur o_G 1

§ 8 HENSYNSSONE (PBL. § 12-6, jfr. § 11-8)

Høyspenningsanlegg felt H370_1-4.

§ 9 BESTEMMELSESONRÅDE (PBL § 12-7 nr. 1)

§ 9.1 Midlertidig anleggs - og riggområde #1-17

Midlertidig rigg- og anleggsområde tillates brukt til gjennomføring av veganlegget. Ved ferdigstilt veganlegg trer den til enhver tid gjeldende regulering for disse områder i kraft. Områder brukt til midlertidig rigg- og anleggsområde skal istandsettes.

§ 9.2 Massedeponi

§ 9.1 Gjelder også for massedeponi.

Massedeponi ved profil ca. 3430-3780 skal brukes til å deponere overskuddsmasser fra veganlegget. Massedeponiet vil bli tilpasset omkringliggende terreng.

§ 9.3 Ytre miljøplan

Ved innsendelse om søknad om igangsettelsestillatelse skal det foreligge en Ytre miljøplan (YM-plan) som skal sikre at område bygges ut med vekt på miljøhensyn.

§ 10 KRAV OM SÆRSKILT REKKEFØLGE FOR GJENNOMFØRING AV TILTAK (PBL § 12-7nr. 10)

§ 10.1 Støyskjermingstiltak

Viste støyskjermingstiltak skal være ferdigstiltes senest ett år etter at anlegget er satt i trafikk.

§ 10.2 Gang- og sykkelveger

Vedtatte gang- og sykkelveger skal være ferdigstilt med resten av anlegget.

§ 10.3 Nytt kryss til industriområdet Mohagen sør

Før utbygging av virksomheter i Mohagen sør skal det utarbeides trafikkberegninger som viser forventet trafikkbelastning inn og ut av området. Trafikkberegningen skal godkjennes av Statens vegvesen før igangsettelsestillatelse kan gis. Dersom trafikkberegningen viser at trafikkbelastningen i krysset Mohagavegen og rampen fra rv. 4 (sum alle tilfarter) overstiger 7500 kjt/døgn skal det etableres viste 5-armet rundkjøring som vist på tegning R_002 i plan E-249, før ny virksomhet kan etableres på Mohagen sør. Ny 5-armet rundkjøring skal være ferdigstilt før ny virksomhet kan ta området i bruk. Frem til en eventuell kapasitetsoverskridelse kan kysset utformes som T-kryss med tilpasning som i dag.

§ 10.4 Midlertidig anleggs - og riggområde #1-17

Senest ett år etter bruken til midlertidig rigg- og anleggsområde er opphørt, skal kommunen varsles om dette.

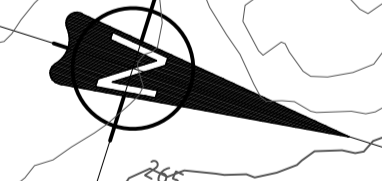
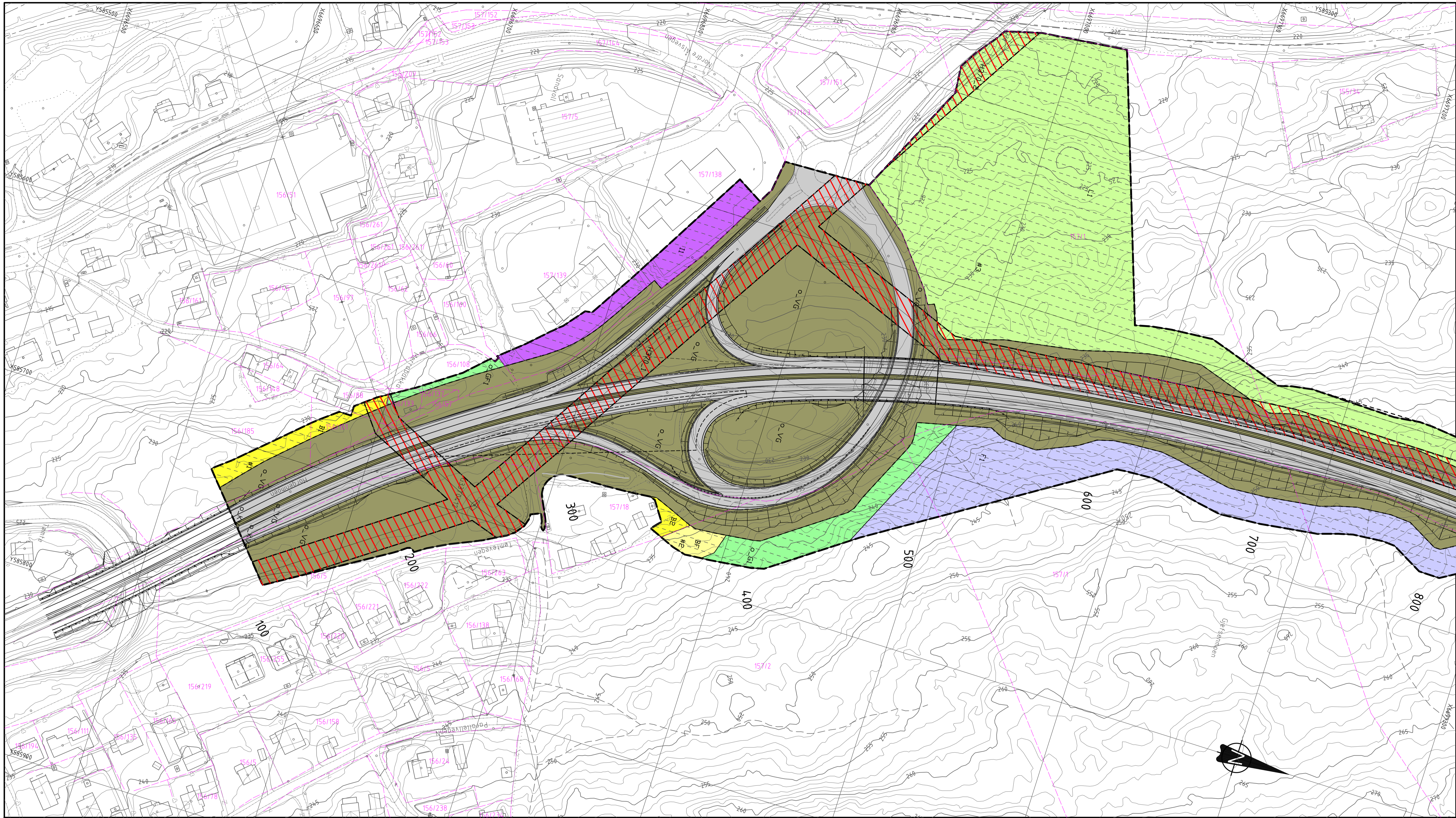
Når anlegget er avsluttet, opphører midlertidig anleggs- og riggområde og underliggende regulering trer i kraft.

§ 10.5 Massedeponi

Før utfylling av massedeponiet kan starte skal det foreligge en plan som viser fyllingshøyder og utforming av deponiet. Planen skal godkjennes av kommunen.

§ 10.6 Overvann

Teknisk plan for overvannsløsning skal godkjennes av Gran kommune før utbygging kan starte.



Tegnforklaring

Arealformål (Pbl. § 12-5)

Bebyggelse og anlegg (nr. 1)

- B Boligbebyggelse
- BF Boligbebyggelse, frittliggende småhusbebyggelse
- F Forretning
- F/K Forretning/kontor
- K/I Kontor/industri
- E Energianlegg/kontor

Samferdselsanlegg og teknisk infrastruktur (nr. 2)

- KV Kjøreveg
- VG Annen veggrunn
- GS Gang-/sykkelveg
- KH Kollektivholdeplass, offentlig formål

Grønstruktur (nr. 3)

- GF Friområde
- G Grønnstruktur

Landbruks-, natur- og friluftsmål (nr. 5)

- L Landbruksformål

Bruk og vern av sjø og vassdrag (nr. 6)

- FLV Friluftsområde i sjø og vassdrag

Hensynssoner (Pbl. § 12-6, jfr. § 11-8)

Faresone (bokstav a)

- H370 Høyspeningsanlegg (link høyspeningskabler)

Bestemmelsesområde (Pbl. § 12-7)

Anlegg- og riggområde (nr. 1)

- A Anlegg- og riggområde

Linjensymboler m.v.

- Planens begrensning
- Formålsgrense
- Frisikt
- Regulert støttemur
- Regulert senterlinje
- Grense for hensynssone
- Grense for bestemmelser
- Regulert støttskerm/støttskerm på voll/støvtoll
- Bebyggelse som fjernes
- Avkjørsel
- Vegstegning
- Offentlig eiendom

Illustrasjoner uten rettslig virkning

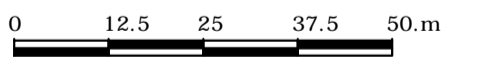
- Eksisterende eiendomsgrænse
- 1/1 Gårds- og bruksnummer
- Rv. 4 Div. tekst
- 500 Profilnummer
- Veg med skjæring/fylling

NB! Skravur i forhold til nord/sør retning

Kartopplysninger

Kilde for basiskart: FKB
 Dato for basiskart: 2008
 Koordinatsystem: EUREF89 UTM32 NN2000

Ekvidistanse 1M
 Kartmålestokk: 1:1000A1



FORSLAG TIL DETALJREGULERING FOR: RV. 4 Sandvoll - Amundrud, GRAN KOMMUNE
 MED TILHØRENDE REGULERINGSBESTEMMELSER

PLANID: E-249

REVISJONER		SAKS NR.	DATO	SIGN.
-	Revisjon etter 2.gangs offentlig ettersyn			
A	Revisjon etter offentlig ettersyn		24.10.2014	

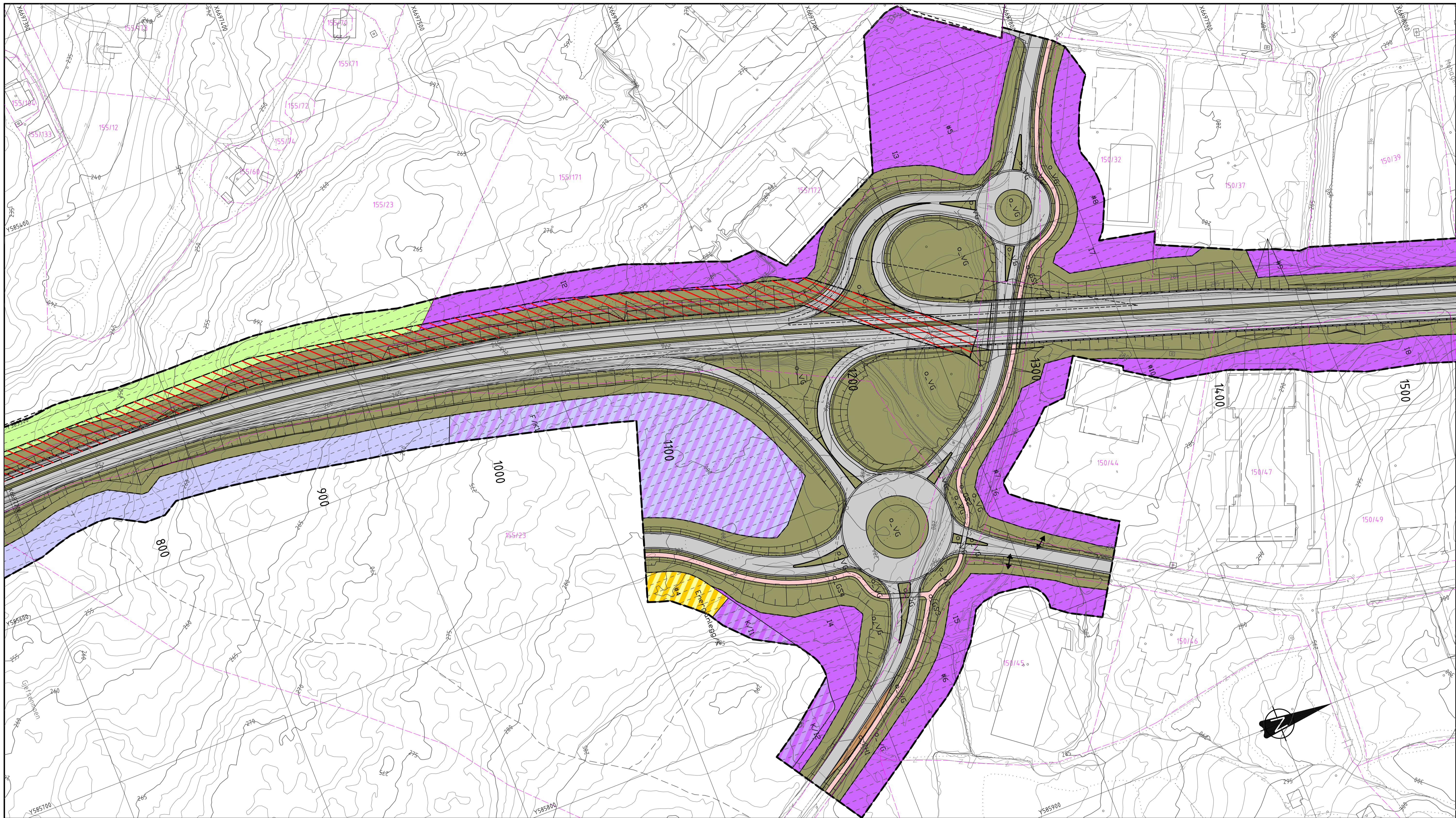
SAKSBEHANDLING IFLG. PLAN- OG BYGNINGSLOVEN
 Kommunestyrets vedtak:

Offentlig ettersyn fra	til	SAKS NR.	DATO	SIGN.
2.gangs behandling i det faste utvalg for plansaker				
Offentlig ettersyn fra 04.12.2015 til 01.02.2016				
1.gangs behandling i planutvalget				
Kunngjøring av oppstart av planarbeidet			24.10.2014	

FORSLAGSSTILLER/UTARBEIDET AV:



SAKS NR.	TEGN NR.	DATO	SAKS-BEH.
	001	07.12.2015	



Tegnforklaring

Arealformål (Pbl. § 12-5)

Bebyggelse og anlegg (nr. 1)

- B** Boligbebyggelse
- BF** Boligbebyggelse, frittliggende småhusbebyggelse
- F** Forretning
- F/K** Forretning/kontor
- K/I** Kontor/industri
- E** Energianlegg/kontor

Samferdselsanlegg og teknisk infrastruktur (nr. 2)

- KV** Kjøreveg
- VG** Annen veggrunn
- GS** Gang-/sykkelveg
- o_KH** Kollektivholdeplass, offentlig formål

Grønstruktur (nr. 3)

- GF** Friområde
- G** Grønnstruktur

Landbruks-, natur- og friluftformål (nr. 5)

- L** Landbruksformål
- o_FLV** Friluftsområde i sjø og vassdrag

Bruk og vern av sjø og vassdrag (nr. 6)

- o_FLV** Friluftsområde i sjø og vassdrag

Hensynssoner (Pbl. § 12-6, jfr. § 11-8)

Faresone (bokstav a)

- A370** Høyspenningsanlegg (linkt høyspentkabler)

Bestemmelsesområde (Pbl. § 12-7)

- Anlegg- og riggområde (nr. 1)**
- A** Anlegg- og riggområde

Linjensymboler m.v.

- Planens begrensning
- Formålgrense
- - - Frisikt
- . - . - Regulert støttemur
- . - . - Regulert senterlinje
- - - - - Grense for hensynssone
- - - - - Grense for bestemmelser
- . - . - Regulert støttskjermt/støttskjermt på voll/støytvoll
- [] Bebyggelse som fjernes
- ↔ Avkjørsel
- Vegstegning
- o Offentlig eiendom

Illustrasjoner uten rettslig virkning

- - - Eksisterende eiendomsgrænse
- 1/1 Gårds- og bruknummer
- Rv. 4 Div. tekst
- 500 Profilnummer
- [] Veg med skjæring/fylling

NB! Skravur i forhold til nord/sør retning

Kartopplysninger

Kilde for basiskart: FKB
 Dato for basiskart: 2008
 Koordinatsystem: EUREF89 UTM32 NN2000

Ekvidistanse 1M
 Kartmålestokk: 1:1000/A1



FORSLAG TIL DETALREGULERING FOR: Rv. 4 Sandvoll - Amundrud, GRAN KOMMUNE
 MED TILHØRENDE REGULERINGSBESTEMMELSER

PLANID: E-249

REVISJONER

REVISJON	REVISJON	REVISJON	REVISJON
-	Revisjon etter 2.gangs offentlig ettersyn		
A	Revisjon etter offentlig ettersyn		24.10.2014

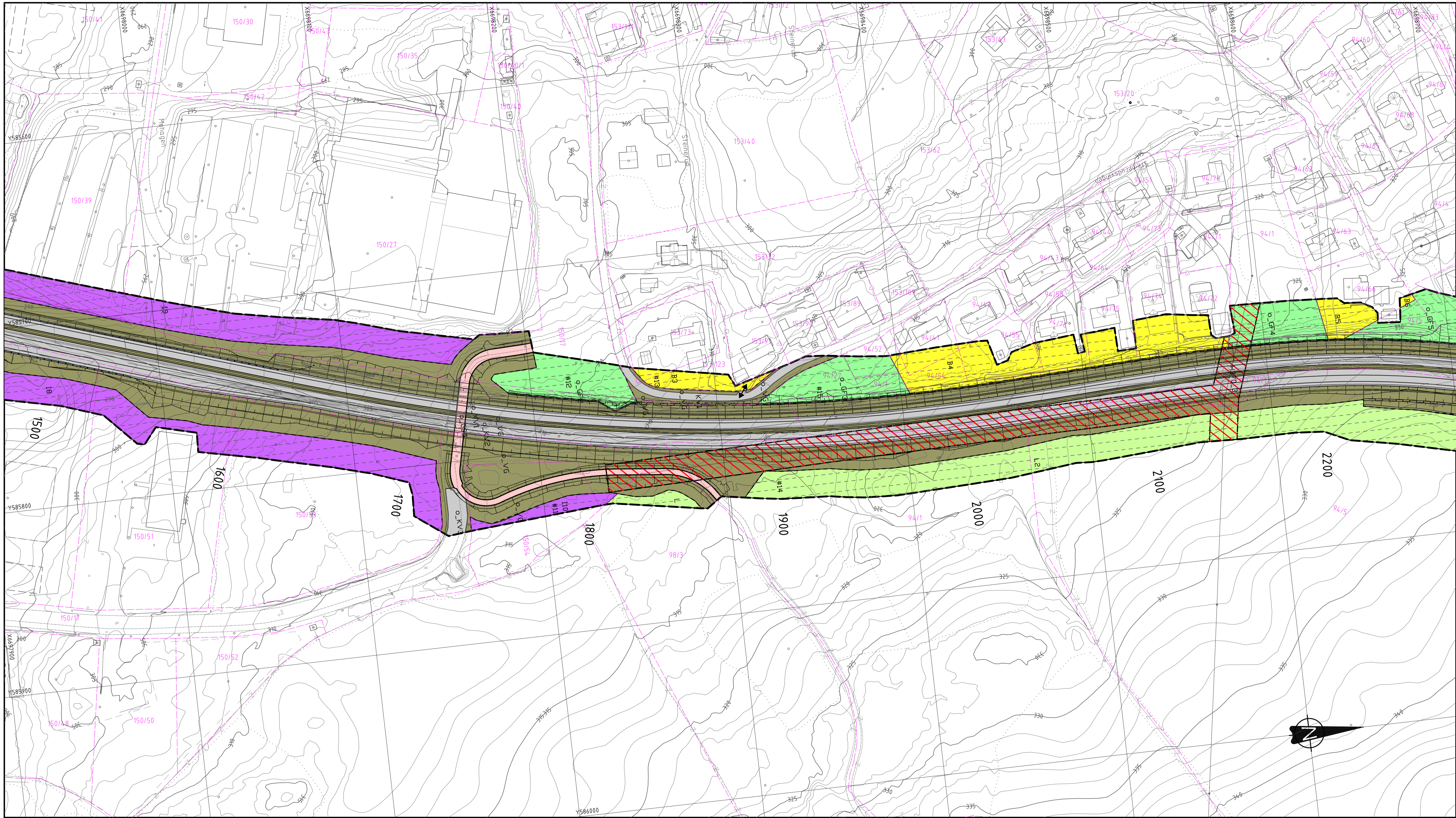
SAKSBEHANDLING IFLG.PLAN- OG BYGNINGSLOVEN

SAKSBEHANDLING	SAKS NR.	DATO	SIGN.
Offentlig ettersyn fra	-	-	-
til	-	-	-
2.gangs behandling i det faste utvalg for plansaker	-	-	-
Offentlig ettersyn fra 04.12.2015 til 01.02.2016	-	-	-
1.gangs behandling i planutvalget	-	-	-
Kunngjøring av oppstart av planarbeidet	-	24.10.2014	-

FORSLAGSSTILLER/UTARBEIDET AV:

SAKS NR.	TEGN NR.	DATO	SAKS-BEH.
-	002	07.12.2015	-





Tegnforklaring

Arealformål (Pbl. § 12-5)

Bebyggelse og anlegg (nr. 1)

- B Boligbebyggelse
- BF Boligbebyggelse, fritliggende småhusbebyggelse
- F Forretning
- F/K Forretning/kontor
- K/I Kontor/industri
- Energianlegg/kontor

Samferdselsanlegg og teknisk infrastruktur (nr. 2)

- KV Kjøreveg
- VG Annen veggrunn
- GS Gang-/sykkelveg
- o_KH Kollektivholdeplass, offentlig formål

Grønstruktur (nr. 3)

- GF Friområde
- G Grønnstruktur

Landbruks-, natur- og friluftsmål (nr. 5)

- L Landbruksformål

Bruk og vern av sjø og vassdrag (nr. 6)

- o_FLV Friluftsområde i sjø og vassdrag

Hensynssoner (Pbl. § 12-6, jfr. § 11-8)

Faresone (bokstav a)

- HSP Høyspeningsanlegg (linkt høyspeningskabler)

Bestemmelsesområde (Pbl. § 12-7)

Anlegg- og riggområde (nr. 1)

- Anlegg- og riggområde

Linjensymboler m.v.

- Planens begrensning
- Formålsgrense
- Frisikt
- Regulert støttemur
- Regulert senterlinje
- Grense for hensynssone
- Grense for bestemmelser
- Regulert støttskerm/støttskerm på voll/støvvoll
- Bebyggelse som fjernes
- Avkjørsel
- Vegstegning
- Offentlig eiendom

Illustrasjoner uten rettslig virkning

- Eksisterende eiendomsgrænse
- 1/1 Gårds- og bruksnummer
- Rv. 4 Div. tekst
- 500 Profilnummer
- Veg med skjæring/fylling

NB! Skravur i forhold til nord/sør retning

Kartopplysninger
 Kilde for basiskart: FKB
 Dato for basiskart: 2008
 Koordinatsystem: EUREF89 UTM32 NN2000

Ekvidistanse 1M
 Kartmålestokk: 1:1000/A1
 0 12.5 25 37.5 50 m

FORSLAG TIL DETALJREGULERING FOR: Rv. 4 Sandvoll - Amundrud, GRAN KOMMUNE
 MED TILHØRENDE REGULERINGSBESTEMMELSER

PLANID: E-249

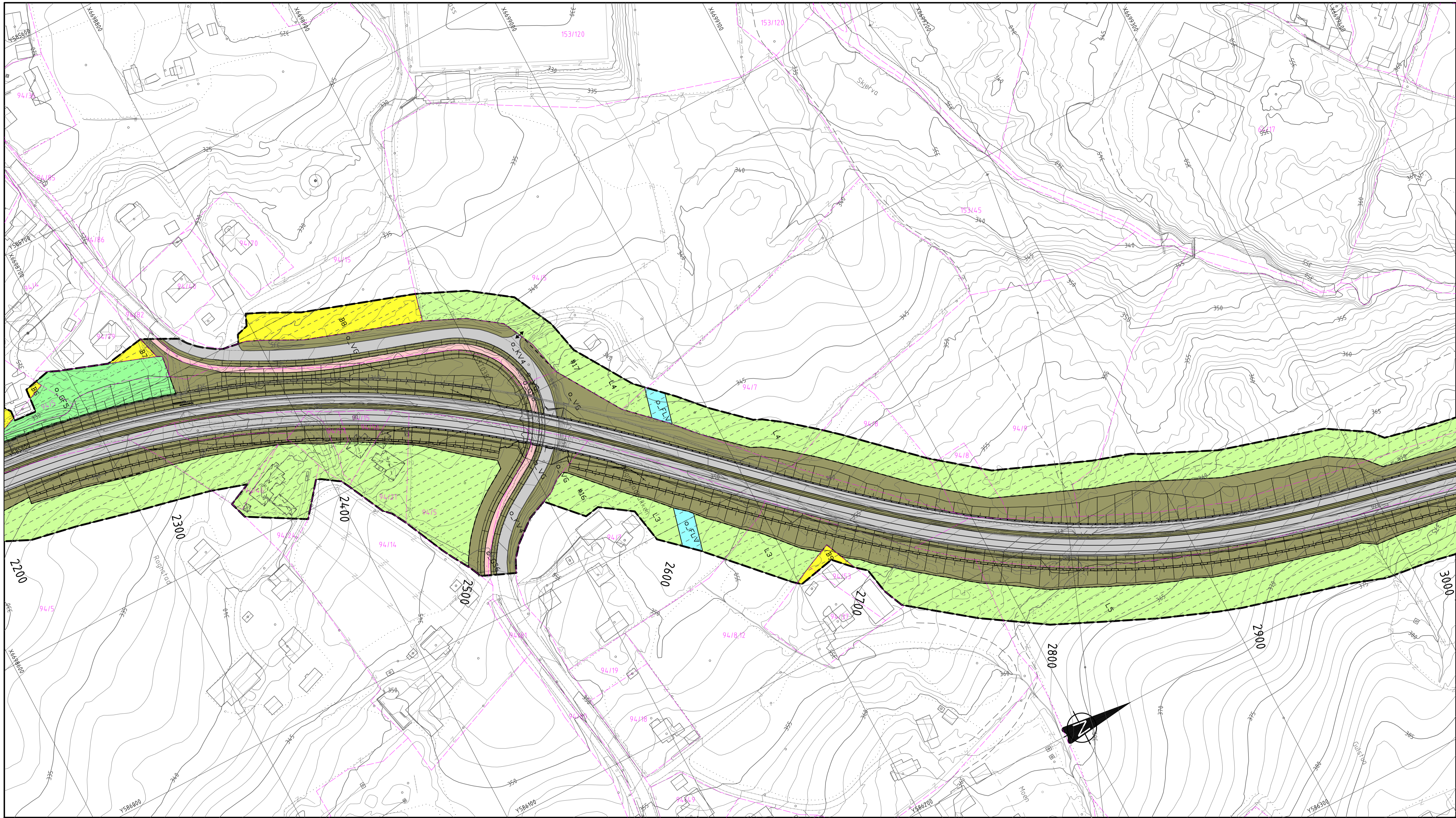
REVISJONER			
-	Revisjon etter 2.gangs offentlig ettersyn		
A	Revisjon etter offentlig ettersyn		24.10.2014

SAKSBEHANDLING IFLG.PLAN- OG BYGNINGSLOVEN			
SAKS NR.	DATO	SIGN.	
Kommestyrets vedtak:			
-	-	-	-
-	-	-	-

Offentlig ettersyn fra til			
2.gangs behandling i det faste utvalg for plansaker			
Offentlig ettersyn fra 04.12.2015 til 01.02.2016			
1.gangs behandling i planutvalget			
Kunngjøring av oppstart av planarbeidet			
			24.10.2014

FORSLAGSSTILLER/UTARBEIDET AV:			
SAKS NR.	TEGN NR.	DATO	SAKS-BEH.
-	003	07.12.2015	-





Tegnforklaring

Arealformål (Pbl. § 12-5)

Bygging og anlegg (nr. 1)

- B Boligbygging
- BF Boligbygging, frittliggende småhusbygging
- F Forretning
- F/K Forretning/kontor
- K/I Kontor/industri
- Energianlegg/kontor

Samferdselsanlegg og teknisk infrastruktur (nr. 2)

- KV Kjøreveg
- VG Annen veggrunn
- GS Gang-/sykkelveg
- o_KH Kollektivholdeplass, offentlig formål

Grønstruktur (nr. 3)

- GF Friområde
- G Grønnstruktur

Landbruks-, natur- og friluftformål (nr. 5)

- L Landbruksformål

Bruk og vern av sjø og vassdrag (nr. 6)

- o_FLV Friluftsområde i sjø og vassdrag

Hensynssoner (Pbl. § 12-6, jfr. § 11-8)

Faresone (bokstav a)

- H370 Høyspeningsanlegg (linkt høyspeningskabler)

Bestemmelsesområde (Pbl. § 12-7)

Anlegg- og riggområde (nr. 1)

- Anlegg- og riggområde

Linjesymboler m.v.

- Planens begrensning
- Formålsgrense
- Frisikt
- Regulert støttemur
- Regulert senterlinje
- Grense for hensynssone
- Grense for bestemmelser
- Regulert støttskerm/støttskerm på voll/støvtoll
- Bygginge som fjernes
- Avkjørsel
- Vegstegning
- Offentlig eiendom

Illustrasjoner uten rettslig virkning

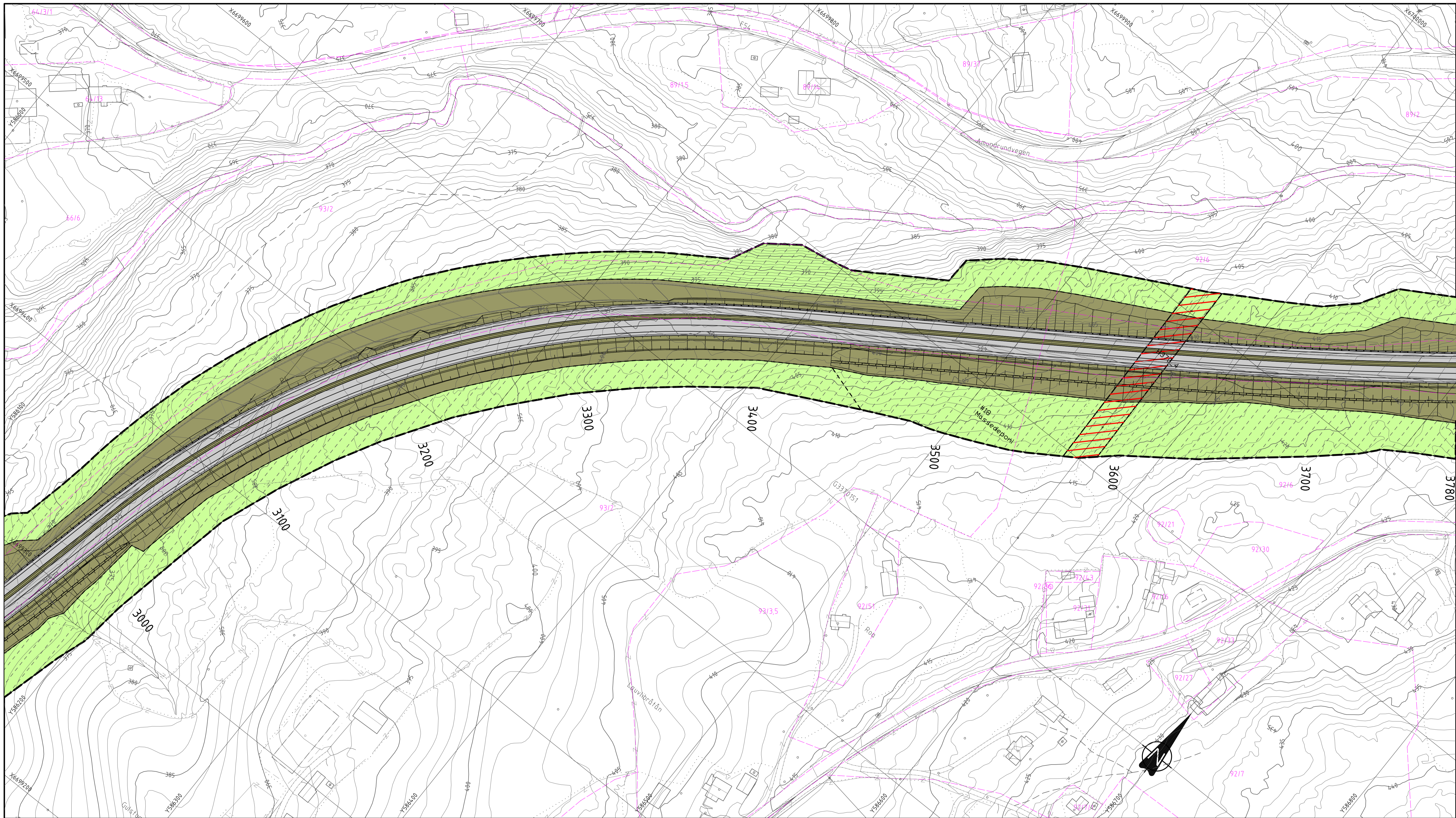
- Eksisterende eiendomsgrænse
- 1/1 Gårds- og bruksnummer
- Rv. 4 Div. tekst
- 500 Profilnummer
- Veg med skjæring/fylling

NB! Skravur i forhold til nord/sør retning

Kartopplysninger
 Kilde for basiskart: FKB
 Dato for basiskart: 2008
 Koordinatsystem: EUREF89 UTM32 NN2000

Ekvidistanse 1M
 Kartmålestokk: 1:1000/A1
 0 12.5 25 37.5 50 m

FORSLAG TIL DETALREGULERING FOR: RV. 4 Sandvoll - Amundrud, GRAN KOMMUNE		PLANID: E-249	
<small>MED TILHØRENDE REGULERINGSBESTEMMELSER</small>			
REVISJONER			
-	Revisjon etter 2.gangs offentlig ettersyn		24.10.2014
A	Revisjon etter offentlig ettersyn		
SAKSBEHANDLING IFLG.PLAN- OG BYGNINGSLOVEN			
	SAKS NR.	DATO	SIGN.
Offentlig ettersyn fra til			
2.gangs behandling i det faste utvalg for plansaker			
Offentlig ettersyn fra 04.12.2015 til 01.02.2016			
1.gangs behandling i planutvalget			
Kunngjøring av oppstart av planarbeidet			
	SAKS NR.	DATO	SAKS-BEH.
	004	07.12.2015	
FORSLAGSTILLER/UTARBEIDET AV:			
 Statens vegvesen			



Tegnforklaring

Arealformål (Pbl. § 12-5)

Bygging og anlegg (nr. 1)

- B Boligbygging
- BF Boligbygging, fritliggende småhusbygging
- F Forretning
- F/K Forretning/kontor
- K/I Kontor/industri
- E Energianlegg/kontor

Samferdselsanlegg og teknisk infrastruktur (nr. 2)

- KV Kjøreveg
- VG Annen veggrunn
- GS Gang-/sykkelveg
- KH Kollektivholdeplass, offentlig formål

Grønstruktur (nr. 3)

- GF Friområde
- G Grønnstruktur

Landbruks-, natur- og friluftsmål (nr. 5)

- L Landbruksformål

Bruk og vern av sjø og vassdrag (nr. 6)

- o FLV Friluftsområde i sjø og vassdrag

Hensynssoner (Pbl. § 12-6, jfr. § 11-8)

Faresone (bokstav a)

- H370 Høyspeningsanlegg (link høyspeningskabler)

Bestemmelsesområde (Pbl. § 12-7)

Anlegg- og riggområde (nr. 1)

- # Anlegg- og riggområde

Linjesymboler m.v.

- Planens begrensning
- Formålsgrense
- Frisikt
- Regulert støttemur
- Regulert senterlinje
- Grense for hensynssone
- Grense for bestemmelser
- Regulert støttskerm/støttskerm på voll/støvtall
- Bygging som fjernes
- Avkjørsel
- Vegstegning
- Offentlig eiendom

Illustrasjoner uten rettslig virkning


- Eksisterende eiendomsgrænse
- 1/1 Gårds- og bruknummer
- Rv. 4 Div. tekst
- 500 Profilnummer
- Veg med skjæring/fylling

NB! Skravur i forhold til nord/sør retning

Kartopplysninger

Kilde for basiskart: FKB
 Dato for basiskart: 2008
 Koordinatsystem: EUREF89 UTM32 NN2000

Ekvidistanse 1M
 Kartmålestokk: 1:1000/A1



FORSLAG TIL DETALJREGULERING FOR: Rv. 4 Sandvoll - Amundrud, GRAN KOMMUNE MED TILHØRENDE REGULERINGSBESTEMMELSER

PLANID: E-249

REVISIONER

Revisjon	Dato
-	Revisjon etter 2.gangs offentlig ettersyn
A	Revisjon etter offentlig ettersyn

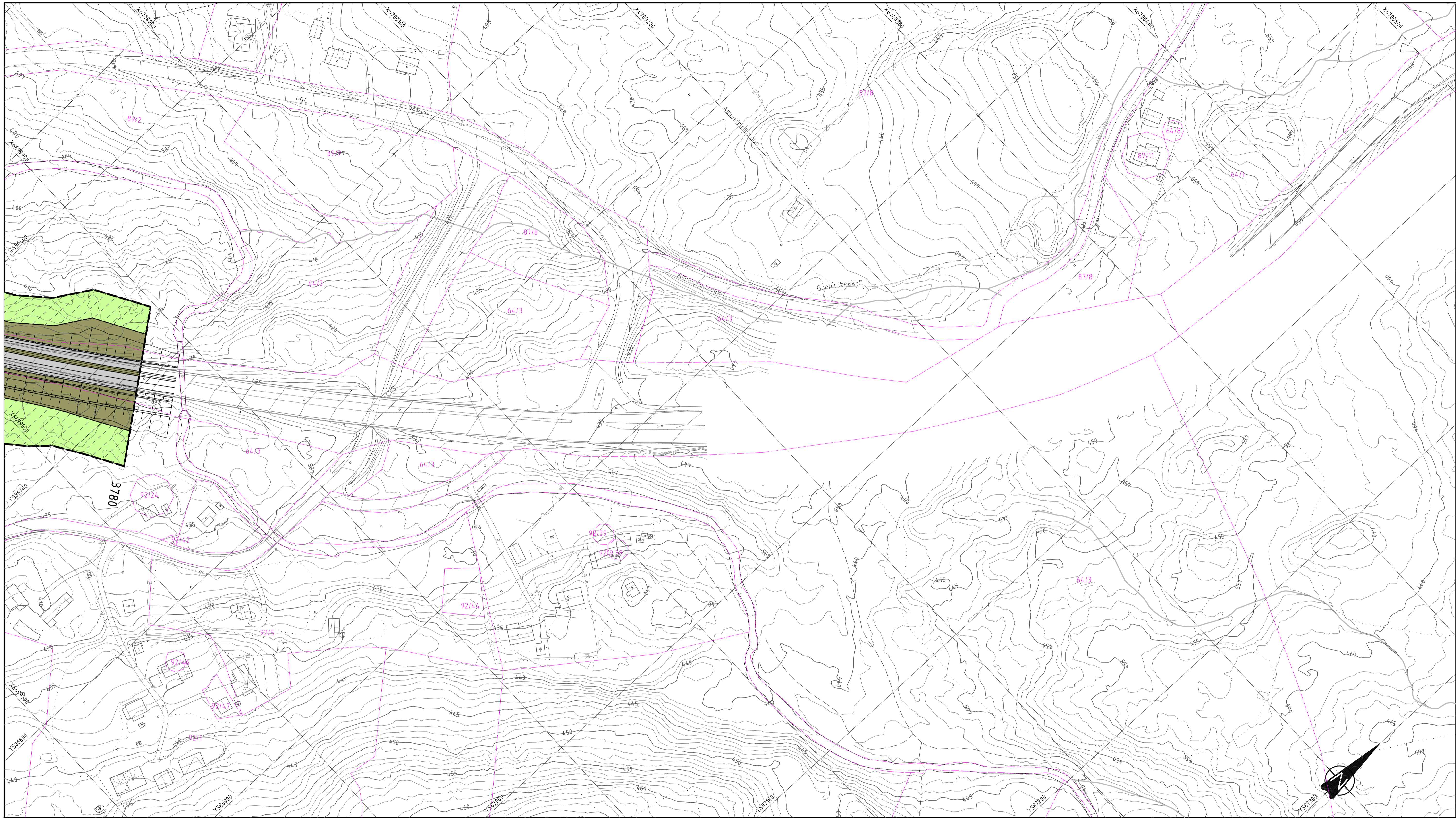
SAKSBEHANDLING IFLG. PLAN- OG BYGNINGSLOVEN

Kommunestyrets vedtak:	SAKS NR.	DATO	SIGN.
Offentlig ettersyn fra	-	-	-
2.gangs behandling i det faste utvalg for plansaker	-	-	-
Offentlig ettersyn fra 04.12.2015 til 01.02.2016	-	-	-
1.gangs behandling i planutvalget	-	-	-
Kunngjøring av oppstart av planarbeidet	-	-	-

FORSLAGSSTILLER/UTARBEIDET AV:

SAKS NR.	TEGN NR.	DATO	SAKS-BEH.
-	005	07.12.2015	-





Tegnforklaring

Arealformål (Pbl. § 12-5)

Bygging og anlegg (nr. 1)

- B** Boligbygging
- BF** Boligbygging, frittliggende småhusbygging
- F** Forretning
- F/K** Forretning/kontor
- K/I** Kontor/industri
- E** Energianlegg/kontor

Samferdselsanlegg og teknisk infrastruktur (nr. 2)

- KV** Kjøreveg
- VG** Annen veggrunn
- GS** Gang-/sykkelveg
- KH** Kollektivholdeplass, offentlig formål

Grønstruktur (nr. 3)

- GF** Friområde
- G** Grønnstruktur

Landbruks-, natur- og friluftformål (nr. 5)

- L** Landbruksformål

Bruk og vern av sjø og vassdrag (nr. 6)

- FLV** Friluftsområde i sjø og vassdrag

Hensynssoner (Pbl. § 12-6, jfr. § 11-8)

Faresone (bokstav a)

- A370** Høyspeningsanlegg (linkt høyspeningskabler)

Bestemmelsesområde (Pbl. § 12-7)

- AN** Anlegg- og riggområde (nr. 1)

Linjesymboler m.v.

- Planens begrensning
- Formålsgrense
- - - Frisikt
- Regulert støttemur
- Regulert senterlinje
- Grense for hensynssone
- Grense for bestemmelser
- Regulert støttskjem/støttskjem på voll/støytvoll
- Bygginge som fjernes
- ↔ Avkjørsel
- Vegstegning
- o Offentlig eiendom

Illustrasjoner uten rettslig virkning

- 1/1** Eksisterende eiendomsgrænse
- Rv. 4** Gårds- og bruksnummer
- 500** Div. tekst
- 500** Profilnummer
- 500** Veg med skjæring/fylling

NB! Skravur i forhold til nord/sør retning

Kartopplysninger
 Kilde for basiskart: FKB
 Dato for basiskart: 2008
 Koordinatsystem: EUREF89 UTM32 NN2000

Ekvidistanse 1M
 Kartmålestokk: 1:1000/A1
 0 12.5 25 37.5 50 m

FORSLAG TIL DETALJREGULERING FOR: RV. 4 Sandvoll - Amundrud, GRAN KOMMUNE MED TILHØRENDE REGULERINGSBESTEMMELSER		PLANID: E-249
REVISJONER		
-	Revisjon etter 2.gangs offentlig ettersyn	
A	Revisjon etter offentlig ettersyn	24.10.2014
SAKSBEHANDLING IFLG. PLAN- OG BYGNINGSLOVEN		
	SAKS NR.	DATO
Kommestyrets vedtak:		
	-	-
Offentlig ettersyn fra til		
	-	-
2.gangs behandling i det faste utvalg for plansaker		
	-	-
Offentlig ettersyn fra 04.12.2015 til 01.02.2016		
	-	-
1.gangs behandling i planutvalget		
	-	-
Kunngjøring av oppstart av planarbeidet		
	-	24.10.2014
FORSLAGSSTILLER/UTARBEIDET AV:		
SAKS NR.	TEGN NR.	DATO
	006	07.12.2015
		SAKS-BEH.
		-





Statens vegvesen
Region øst
Prosjekt Vestoppland
Postboks 1010 2605 LILLEHAMMER
Tlf: (+47 915) 02030
firmapost-ost@vegvesen.no

vegvesen.no

Trygt fram sammen