



# Hovedalternativ, vest for E 39 med tunnel (sør)





STAVANGER KOMMUNE



Statens vegvesen

**TEGNFORKLARING**


**PBL. § 11-7**  
2. SAMFERDSELSANLEGG OG  
TEKNISK INFRASTRUKTUR

- Samferdselsanlegg og teknisk infrastruktur (arealer)
- Veg
- Hovednett for sykkel

**LINJESYMBOL**

- Planens begrensning
- Grense for arealbruksområde

Nord



0 50 100 150 200 250

Målestokk 1:5000 I A1  
Målestokk 1:10000 I A3

Euref 89, UTM sone 32, NN 54

KOMMUNEDELPLAN FOR: <b>Sykkelstamveg Stavanger - Forus/Lura - Sandnes</b> MED BESTEMMELSER		PLAN NR. <b>128K</b>
SAKSBEHANDLING:		
KOMMUNALSTYRET FOR BYUTVIKLING:		
UTLAGT TIL OFFENTLIG ETTERSYN:		
VEDTATT I BYSTYRET:		
REVISJONER:	Dato:	Sign:
Saksbehandler:	Dato:	
Konstruktør: Multiconsult / GS	21.03.2011	