



X6532500
**Hovedalternativ 1,
 vest for E 39**



X6532500
**Hovedalternativ 2,
 øst for E 39**








SANDNES KOMMUNE  

TEGNFORKLARING

PBL § 11-7
 2. SAMFERDSELSANLEGG OG
 TEKNISK INFRASTRUKTUR

LINJESYMBOL

 Samferdselsanlegg og teknisk infrastruktur (arealer)	 Planens begrensning
 Veg	 Grense for arealbruksområde
 Hovednett for sykkel	

0 50 100 150 200 250

Målestokk 1:5000 i A1
 Målestokk 1:10000 i A3

Euref 89, UTM sone 32, NN 54

KOMMUNEDELPLAN FOR:
**Sykelstamveg
 Stavanger - Forus/Lura - Sandnes**
 MED BESTEMMELSER

PLAN NR.
2010118

SAKSBEHANDLING:
 KOMMUNALSTYRET FOR BYUTVIKLING:
 UTLAGT TIL OFFENTLIG ETTERSYN:
 VEDTATT I BYSTYRET

REVISJONER:	Dato:	Sign:

Saksbehandler:
 Konstruktør: Multiconsult / GS

Dato:
 21.03.2011